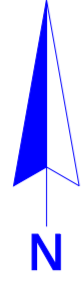


Planzeichenerklärung  
(nach § 2 Abs. 4 und 5, 2. Halbsatz PlanzV 90)

Kartengrundlage: Topographisches Stadtkartenwerk  
der Landeshauptstadt Magdeburg,  
Maßstab: 1:1000  
Stand (Monat, Jahr): 04/80 - 11/95  
Höhenbezug: NHN 1992






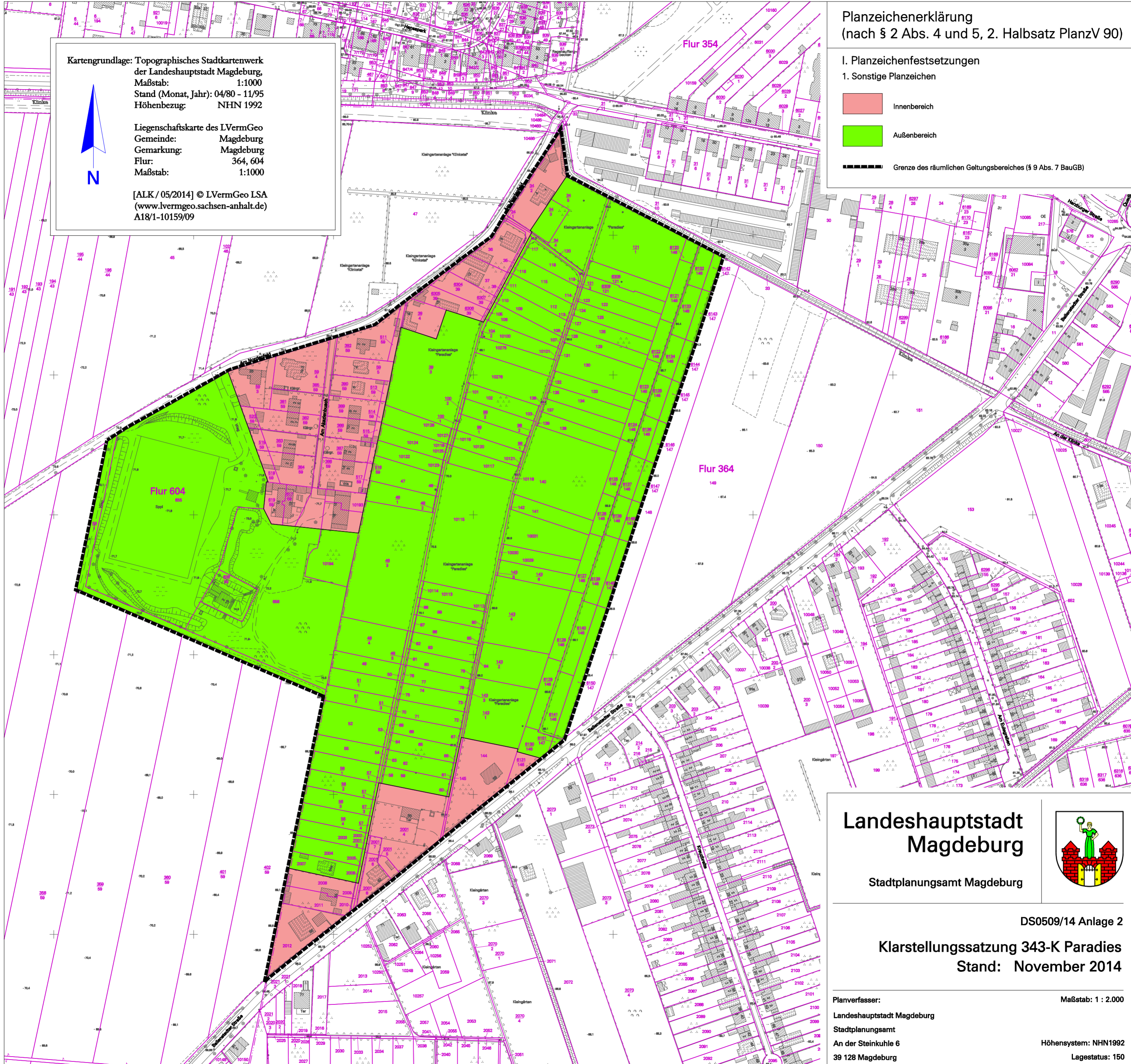
Liegenschaftskarte des LVermGeo  
Gemeinde: Magdeburg  
Gemarkung: Magdeburg  
Flur: 364, 604  
Maßstab: 1:1000

[ALK / 05/2014] © LVermGeo LSA  
(www.lvermgeo.sachsen-anhalt.de)  
A18/1-10159/09

I. Planzeichenfestsetzungen


1. Sonstige Planzeichen

-  Innenbereich
-  Außenbereich
-  Grenze des räumlichen Geltungsbereiches (§ 9 Abs. 7 BauGB)



Landeshauptstadt  
Magdeburg

Stadtplanungsamt Magdeburg



DS0509/14 Anlage 2

Klarstellungssatzung 343-K Paradies

Stand: November 2014

Planverfasser:

Landeshauptstadt Magdeburg

Stadtplanungsamt

An der Steinkuhle 6

39 128 Magdeburg

Maßstab: 1 : 2.000

Höhenystem: NHN1992

Lagestatus: 150