








Legende


-  Streckenabschnitte Umsetzungsstrategie
-  Umsetzungsdringlichkeit kurzfristig
-  Umsetzungsdringlichkeit mittelfristig
-  Umsetzungsdringlichkeit langfristig
-  Ohne Handlungsbedarf oder in Planung
-  Prüfauftrag
-  Stadtgrenze

Nr.	Streckenabschnitt
1	Gareisstraße, Lüneburger Straße, Lübecker Straße
2	Mittagstraße
3	Ovenstedter Graseweg, Hundtburger Straße, Kastanienstraße
4	Ebendorfer Chaussee
5	Scharnhorstling
6	Birkenallee
7	Goethestraße
8	Halberstädter Straße, Halberstädter Chaussee
9	Jenichower Straße
10	Walther-Rathenau-Straße, Albert-Vater-Straße
11	Agnetenstraße
12	Peter-Paul-Straße
13	Ovenstedter Straße, Ebendorfer Straße, Robert-Koch-Straße, Holzweg
14	Europaring
15	Liebknechtstraße
16	Große Diesdorfer Straße
17	Brückstraße, Berliner Chaussee
18	Friedrich-Ebert-Straße
19	Genthiner Straße, Pfeifferstraße
20	Jakobstraße
21	Breiter Weg
22	Bahnhofstraße, Willy-Brandt-Platz
23	Breiter Weg, Hasselbachplatz
24	Schönebecker Straße
25	Alt Ferneseleben, alt Salbke
26	Alt Westerhüsen, alt Salbke
27	Leipziger Straße, Leipziger Chaussee
28	Brenneckestraße, Salbker Straße
29	Kirschweg, Schilfbreite
30	Wiener Straße
31	Leipziger Straße (Nord)
32	Ottovon-Quercke-Straße
33	Pfälzer Straße, Pfälzer Platz, Hohepfortestraße
34	Erich-Weinert-Straße
35	Dodendorfer Straße
36	Carl-Miller-Straße
37	Schuppenweg
38	August-Bebel-Damm, Pottenkolerstraße
39	Rothenseer Straße
40	Söring, Westring
41	Bismarckstraße, Pflanzstraße
42	Eltzferpromenade
43	Stadtparkstraße
44	Unterführung Neustädter Bahnhof
45	Nachtweide



**Radverkehrskonzeption
Landeshauptstadt Magdeburg**

**Übersicht Straßenabschnitte
Umsetzungsstrategie**



(Im Original DIN A0) 1:30.000

Plangrundlage:
© Bundesamt für Kartographie und Geodäsie (2026)

Stand: 20.03.2026

