

ECO AKUSTIK

INGENIEURBÜRO FÜR SCHALLSCHUTZ
DIPL.-PHYS. HAGEN SCHMIDL

Messungen von Geräuschemissionen
und -immissionen

Berechnung von Geräuschemissionen
und -immissionen

Gutachten in Genehmigungsverfahren

§ 47c BImSchG Lärmkarten

§ 47d BImSchG Lärmaktionspläne

Arbeitsplatzbeurteilung

Bau- und Raumakustik

Bauleitplanung

Verkehrslärm

Sport- und Freizeitlärm

ECO AKUSTIK
Ingenieurbüro für Schallschutz
Dipl.-Phys. Hagen Schmidl

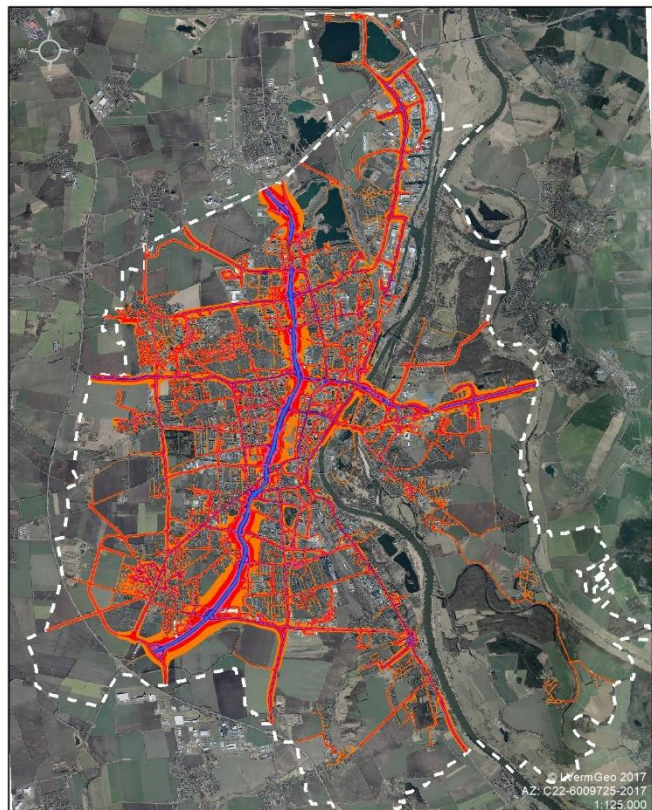
An der Sülze 1
39179 Barleben

Tel.: +49 (0)39203 6 02 29
Fax: +49 (0)39203 6 08 94
mail@eco-akustik.de
www.eco-akustik.de

SCHALLTECHNISCHES GUTACHTEN

3. Stufe der Lärmkartierung gemäß 34. BImSchV für die Landeshauptstadt Magdeburg

Stand: 19.06.2018
Gutachten Nr.: ECO 16118



**SCHALLTECHNISCHES
GUTACHTEN**

**3. Stufe der Lärmkartierung gemäß 34. BImSchV
für die
Landeshauptstadt Magdeburg**

Stand: 19.06.2018

Auftraggeber:	Landeshauptstadt Magdeburg Umweltamt 39090 Magdeburg
Unsere Auftragsnummer.:	ECO 16118
Auftrag vom:	16.11.2016
Bearbeiter:	Dipl.-Phys. H. Schmidl, Dr. rer. nat. O. Götze
Seitenzahl:	317 Seiten inkl. Anlagen
Datum:	19.06.2018

Inhaltsverzeichnis

INHALTSVERZEICHNIS.....	2
TABELLENVERZEICHNIS	3
ABBILDUNGSVERZEICHNIS	3
1. AUFGABENSTELLUNG UND VORGEHENSWEISE.....	4
2. UNTERLAGEN	5
2.1 PLÄNE UND DATEN	5
2.2 NORMEN, RICHTLINIEN UND VERWALTUNGSVORSCHRIFTEN.....	5
2.3 SONSTIGE UNTERLAGEN	5
3. ANFORDERUNGEN DER 34. BIMSCHV	6
3.1 LÄRMKARTEN	6
3.2 BELASTETENANALYSE	7
4. LÄRMKARTIERUNG	8
4.1 ÖRTLICHKEIT	8
4.2 EINGANGSDATEN	8
4.3 MODELLBILDUNG FÜR STRAßENABSCHNITTE OHNE VERKEHRSAHLEN	8
4.4 SCHALLAUSBREITUNGSRECHNUNG	12
5. BELASTETENANALYSE	13
5.1 LÄRMBELASTETE EINWOHNER.....	13
5.2 LÄRMBELASTETE WOHNUNGEN.....	14
5.3 GESAMTFLÄCHE DER LÄRMBELASTETEN GEBIETE.....	14
5.4 LÄRMBELASTETE SCHULEN UND/ODER KRANKENHÄUSER	15
ANLAGEN.....	21
ANLAGE 1 – STRAßENVERKEHRSAHLEN IM AKUSTISCHEN MODELL	22
ANLAGE 2 – EMISSIONSGRÖßEN IM AKUSTISCHEN MODELL	210
ANLAGE 3 – KARTENSERIENÜBERSICHT	253
ANLAGE 4 – LÄRMKARTENSERIE FÜR DEN LÄRMINDEX L_{DEN}	254
ANLAGE 5 – LÄRMKARTENSERIE FÜR DEN LÄRMINDEX L_{NIGHT}	286

Tabellenverzeichnis

Tabelle 1: Darzustellende Isophonenbänder der Lärmindizes	6
Tabelle 2: Übersicht der Straßenkategorien für die Straßen ohne Zählraten	9
Tabelle 3: Anzahl der betroffenen Einwohner in den Pegelbereichen auf ganze Zahlen gerundet	13
Tabelle 4: Anzahl der betroffenen Wohnungen in den Pegelbereichen	14
Tabelle 5: Flächengrößen für die Pegelbereiche des Lärmindex <i>L_{DEN}</i>	14
Tabelle 6: Mittelungspegel an den Fassaden der Schulgebäude im Untersuchungsgebiet	15
Tabelle 7: Mittelungspegel an den Fassaden der Krankenhäuser im Untersuchungsgebiet	17
Tabelle 8: Anzahl von Schulen und Krankenhäusern in den Pegelbereichen	21
Tabelle 9: Emissionspegel <i>L_{m,E}</i> der zu untersuchenden Straßenabschnitte	210

Abbildungsverzeichnis

Bild 1: Darstellung einer modellmäßigen Hierarchie von Straßenabschnitten; für die grünen Abschnitte liegen DTV Zahlen vor, für die blauen Abschnitte werden sie im Rahmen unseres Modells zugewiesen	11
---	----

1. Aufgabenstellung und Vorgehensweise

Für die Landeshauptstadt Magdeburg soll die 3. Stufe der EU-Lärmkartierung für öffentliche Straßen im Stadtgebiet nach der 34. BImSchV /3/ erstellt werden. Ausgehend von den bereits in der 2. Stufe der Lärmkartierung untersuchten Straßen mit einer Verkehrsbelegung von mehr als 8.000 Kfz/d (ECO 10064) sollen nun alle Straßen im Stadtgebiet berücksichtigt werden.

Die Ermittlung der Emissionsgrößen für die zu untersuchenden Straßen erfolgt auf der Basis von Angaben zur durchschnittlichen täglichen Verkehrsstärke sowie dem entsprechenden Schwerlastanteil in den Beurteilungszeiträumen (Tag / Abend / Nacht). Für die Erstellung der Ausbreitungsmodelle kommen dreidimensionale ALK- und DGM-Daten zum Einsatz. Weiterhin sind Angaben zur Anzahl der Einwohner pro Wohngebäude in digitaler Form erforderlich. Diese Daten werden vom Auftraggeber bereitgestellt.

Aufgrund der aktuell begrenzten Verfügbarkeit von Straßenverkehrszahlen sind insbesondere für kleinere, untergeordnete Straßen keine Angaben vorhanden. Für diese wird ein Modell entwickelt, das eine hierarchisch abgestufte Zuordnung von Straßenverkehrszahlen ermöglicht.

Im Ergebnis der Untersuchung werden georeferenzierte Lärmkarten für den Tag-Abend-Nacht-Zeitraum (L_{DEN}) und den Nachtzeitraum (L_{Night}) erstellt. Die Lärm-Isophonen werden als Shape-Dateien zur späteren Einbindung in zentrale Internetpräsentationen, Geo-Portale usw. zur Verfügung gestellt.

Gemäß den Anforderungen der 34. BImSchV erfolgt eine Zusammenfassung über die geschätzte Zahl der Menschen, die innerhalb der Isophonen-Bänder leben. Weiterhin werden die Größen der vom Umgebungslärm betroffenen Flächen in km² sowie die geschätzte Zahl der Wohnungen, Schulen und Krankenhäuser in diesen Gebieten ermittelt.

2. Unterlagen

2.1 Pläne und Daten

- /a/ Digitales Geländemodell (DGM1), 3-D Gebäudemodell (LoD1), Hauskoordinaten sowie digitale Orthophotos (DOP), AZ: C22-6009725-2017, Landesamt für Vermessung und Geoinformation Sachsen-Anhalt, Stand 2017
- /b/ Daten aus dem digitalen Stadtmodell, Stadtplanungsamt, April 2017
- /c/ Daten von Straßenverkehrszählungen 2010 – 2016, Stadtplanungsamt, Dez. 2016
- /d/ Einwohner hausnummerngenau der Landeshauptstadt Magdeburg, Stand 2016
- /e/ Typisierte Straßennetzklassifizierung, Umweltamt Magdeburg, 27.10.2016

2.2 Normen, Richtlinien und Verwaltungsvorschriften

- /1/ Richtlinie 2002/49/EG über die Bewertung und Bekämpfung von Umgebungslärm, Europ. Parlament und Rat, 25. Juni 2002
- /2/ BImSchG - Bundes-Immissionsschutzgesetz in der Fassung der Bekanntmachung vom 17. Mai 2013 (BGBl. I S. 1274), das zuletzt durch Artikel 3 des Gesetzes vom 18. Juli 2017 (BGBl. I S. 2771) geändert worden ist
- /3/ 34. BImSchV - Vierunddreißigste Verordnung zur Durchführung des Bundes-Immissionsschutzgesetzes (Verordnung über die Lärmkartierung) vom 6. März 2006 (BGBl. I S. 516), die durch Artikel 84 der Verordnung vom 31. August 2015 (BGBl. I S. 1474) geändert worden ist
- /4/ Vorläufige Berechnungsmethoden für den Umgebungslärm an Straßen (VBUS), Bundesanzeiger Nr. 154a, 17. August 2006
- /5/ Vorläufige Berechnungsmethode zur Ermittlung von Belastetenzahlen durch Umgebungslärm (VBEB), Bundesanzeiger Nr. 75, 20. April 2007

2.3 Sonstige Unterlagen

- /6/ Hinweise zur Lärmkartierung einschließlich Beratungsunterlagen und Beschluss zu TOP 13.1 der 121. Sitzung der Bund-Länder-Arbeitsgemeinschaft für Immissionsschutz am 2. Und 3. März 2011 in Stuttgart
- /7/ ECO 1064 – 2. Stufe der Lärmkartierung für die Landeshauptstadt Magdeburg – Straßenlärm, ECO Akustik, 26.06.2012

3. Anforderungen der 34. BImSchV

3.1 Lärmkarten

Die 34. BImSchV /3/ gilt für die Kartierung von Umgebungslärm und konkretisiert damit die Anforderungen an Lärmkarten nach § 47c des BImSchG /2/. So hat die Aufarbeitung von Lärmkarten für jede Lärmart getrennt, auf der Grundlage der Lärmindizes L_{DEN} und L_{Night} , zu erfolgen.

Die Lärmindizes L_{Day} , $L_{Evening}$ und L_{Night} sind die A-bewerteten Dauerschallpegel im Beurteilungszeitraum von einem Jahr in den jeweils folgenden Zeiten:

- L_{Day} - 12 h zwischen 6:00 – 18:00 Uhr
- $L_{Evening}$ - 4 h zwischen 18:00 – 22:00 Uhr
- L_{Night} - 8 h zwischen 22:00 – 6:00 Uhr

Der Lärmindex ergibt sich dann nach folgender Gleichung:

$$L_{DEN} = 10 \cdot \lg \frac{1}{24} \left(12 \cdot 10^{\frac{L_{Day}}{10}} + 4 \cdot 10^{\frac{L_{Evening}+5}{10}} + 8 \cdot 10^{\frac{L_{Night}+10}{10}} \right)$$

In den georeferenzierten Lärmkarten sind die folgenden Isophonenbänder für den Untersuchungsbereich darzustellen:

Tabelle 1: Darzustellende Isophonenbänder der Lärmindizes

L_{DEN}	L_{Night}
	45 - < 50 dB(A) [optional]
	50 - < 55 dB(A)
55 - < 60 dB(A)	55 - < 60 dB(A)
60 - < 65 dB(A)	60 - < 65 dB(A)
65 - < 70 dB(A)	65 - < 70 dB(A)
70 - < 75 dB(A)	≥ 70 dB(A)
≥ 75 dB(A)	

3.2 Belastetenanalyse

Neben der grafischen Darstellung sollen tabellarische Angaben über die geschätzte Anzahl der Menschen, die in Gebieten wohnen, die innerhalb der in den Lärmkarten dargestellten Isophonenbänder liegen, gemacht werden. Dazu wird die Zahl der in ihren Wohnungen durch Umgebungslärm belasteten Menschen für jede Lärmart (hier Straßenverkehr) nach VBEB berechnet und auf die nächste Hunderterstelle auf- oder abgerundet.

Weiterhin sind die Gesamtfläche der lärmbelasteten Gebiete sowie die geschätzte Zahl der lärmbelasteten Wohnungen, Krankenhäuser und Schulen für folgende Werte des Lärmindex L_{DEN} anzugeben:

- ≥ 55 dB(A)
- ≥ 65 dB(A)
- ≥ 75 dB(A)

4. Lärmkartierung

4.1 Örtlichkeit

Die zu untersuchenden Straßenabschnitte ergeben sich aus den Eingangsdaten des Stadtplanungsamtes der Landeshauptstadt Magdeburg /b/ und sind den Kartenserien in Anlage 4 und Anlage 5 zu entnehmen.

Da das Gebiet im Sinne der Schallausbreitungsrechnung nicht als eben anzusehen ist, wurden die übermittelten Geländehöhen /a/ zur Berechnung eines Höhenmodells herangezogen.

4.2 Eingangsdaten

Vom Stadtplanungsamt der Landeshauptstadt Magdeburg wurden uns die zusammengefassten Verkehrszahlen aus Verkehrszählungen im Zeitraum von 2010 bis 2016 übermittelt /c/. Im Rahmen unserer Modellbildung wurden bei Mehrfachangaben jeweils die aktuellsten Verkehrszahlen verwendet. Auf diese Weise wurde im akustischen Modell ein Straßennetz mit einer Länge von ca. 329 km berücksichtigt.

Die Angaben zur Straßenbreite und -oberfläche wurden im Rahmen von Befahrungen sowie aus den digitalen Orthophotos (DOP /a/) ermittelt. Die vorhandenen Geschwindigkeitsbegrenzungen wurden vom Auftraggeber übermittelt. Die Steigung der Straßenabschnitte wurde über das Höhenmodell berechnet.

Die maßgebende Verkehrsstärke M in den Beurteilungszeiträumen tags (6:00 – 18:00 Uhr), abends (18:00 – 22:00 Uhr) und nachts (22:00 – 6:00 Uhr) wurden nach Tabelle 2 der VBUS /4/ berechnet.

Da für den Magdeburger Ring in Wesentlichen keine aktuellen Straßenverkehrszahlen durch den Auftraggeber zur Verfügung gestellt werden konnten, wurden auftragsgemäß die Angaben aus dem Vorgutachten /7/ übernommen.

4.3 Modellbildung für Straßenabschnitte ohne Verkehrszahlen

Die vom Stadtplanungsamt zur Verfügung gestellten Verkehrszahlen decken nur einen Teil des im Stadtgebiet vorhandenen Straßennetzes ab. Im Rahmen der vollständigen Lärmkartierung wurde daher das nachfolgend beschriebene Modell zur Belegung der übrigen Straßenabschnitte mit Verkehrszahlen entwickelt.

Basis der Modellbildung sind die folgenden Ansätze

- Ein Verkehrsnetz besitzt eine hierarchische Gliederung. Ausgehend von den Hauptnetzstraßen werden die Verkehrsströme über Sammelstraßen, Anliegerstraßen und Anlieger-Stichstraßen den in der Hierarchie jeweils nächst niedrigeren Gliederungseinheiten zugeführt.
- Mit zunehmender hierarchischer Tiefe nimmt auch die Verkehrsbelegung ab.

Als Grundlage für die hierarchische Gliederung von Straßen anhand ihrer Verkehrsbelegung wurde eine vom Umweltamt Magdeburg übermittelte typisierte Straßennetzklassifizierung (Tabelle 2), in der einzelnen Straßengattungen abgestufte Straßenverkehrszahlen zugeordnet werden, verwendet.

Tabelle 2: Übersicht der Straßenkategorien für die Straßen ohne Zählraten

Kategorie	Straßengattungen	DTV-Wert in Kfz/24h	Kfz/h	LKW-Anteil in %	Kfz/h	LKW-Anteil in %
			tags		nachts	
7	Hauptnetzstraße mit hoher Belegung Emissionspegel in $L_{m,E}$ dB(A) nach RLS-90	> 15000	900 67,6	20	150 56,6	10
6	Hauptnetzstraße mit geringer Belegung Emissionspegel in $L_{m,E}$ dB(A) nach RLS-90	< 12000	720 64,3	10	132 54,1	3
5	Sammelstraße mit hoher Belegung Emissionspegel in $L_{m,E}$ dB(A) nach RLS-90	< 8000	480 62,6	10	88 52,4	3
	Sammelstraße mit mittlerer Belegung Emissionspegel in $L_{m,E}$ dB(A) nach RLS-90	< 5000	300 60,5	10	40 48,9	3
4	Sammelstraße mit niedriger Belegung Emissionspegel in $L_{m,E}$ dB(A) nach RLS-90	< 3000	180 58,3	10	24 46,7	3
	Anliegerstraße mit hoher Belegung Emissionspegel in $L_{m,E}$ dB(A) nach RLS-90	< 1000	60 53,3	10	8 41,9	3
3	Anliegerstraße mit niedriger Belegung Emissionspegel in $L_{m,E}$ dB(A) nach RLS-90	< 800	48 52,6	10	6,4 39,5	3
2	Anliegerstichstraße mit hoher Belegung Emissionspegel in $L_{m,E}$ dB(A) nach RLS-90	< 500	30 46,7	1,5	4 37,0	0,3
1	Anliegerstichstraße mit mittlerer Belegung Emissionspegel in $L_{m,E}$ dB(A) nach RLS-90	< 100	6 39,4	1	0,8 29,7	0
	Anliegerstichstraße mit niedriger Belegung Emissionspegel in $L_{m,E}$ dB(A) nach RLS-90	< 50	3 35,5	0	0,4 26,7	0
	Anliegerstichstraße mit sehr niedriger Belegung Emissionspegel in $L_{m,E}$ dB(A) nach RLS-90	< 25	1,5 32,5	0	0,2 23,7	0

Von diesen Ansätzen ausgehend, lässt sich das nachfolgende beschriebene Verfahren ableiten, mit dem die Belegung der verbliebenen Straßenabschnitte mit Verkehrszahlen möglich ist.

Verfahren zur Zuweisung von Verkehrszahlen für die verbliebenen Straßen ohne Datenlage

1. Ausgehend von den Straßen mit vorhandenen Verkehrszahlen wurde eine Hierarchie aller abgehenden Straßen, die keine Verkehrszahlen aufweisen, erzeugt (siehe dazu Bild 1):
 - a. Identifikation aller Straßen mit Verkehrszahlen (Hierarchiestufe 0), die eine Verbindungen zu Straßen ohne Verkehrszahlen aufweisen. Zuordnung einer Kategorie entsprechend Tabelle 2.
 - b. Alle direkt abgehenden Straßen ohne Verkehrszahlen erhalten die Hierarchiestufe 1.
 - c. Im nächsten Schritt werden alle Straßen der Hierarchiestufe 1 erfasst und alle von diesen abgehenden Straßen, die keine Verkehrszahlen besitzen, mit der nächsten Hierarchiestufe (hier die Stufe 2) versehen.
 - d. Der vorherige Schritt wird nun solange wiederholt, bis alle Straßen ohne Verkehrszahlen erfasst wurden. Es ergeben sich ausgehend von einer Straße mit Verkehrszahlen (Hierarchiestufe 0) Stränge von Straßenabschnitten über verschiedene Hierarchie-Ebenen (siehe Bild 1).
 - e. Nebenbedingung: die Straßen werden abschnittsweise erfasst, d.h. jeweils bis zur nächsten Straßenkreuzung.
2. Abhängig von ihrer hierarchischen Einstufung können den Straßen ohne Verkehrszahlen nun Straßenkategorien und damit Verkehrszahlen entsprechend Tabelle 2 zugewiesen werden.
 - a. Normierung des Straßenabschnittes mit der niedrigsten Hierarchie-Stufe (höchste Zahl) auf die Straßenkategorie mit der geringsten Verkehrsbelegung (Kategorie 1).
 - b. Einordnung aller weiteren Straßenabschnitte eines Stranges (in der Hierarchie aufsteigend, d.h. nächstkleinere Zahl) in die Kategorien nach Tabelle 2.
 - c. Die maximal zuzuweisende Verkehrsbelegung innerhalb eines Stranges darf die Verkehrsbelegung der Straßen, für die vom Stadtplanungsamt Verkehrszahlen übermittelt wurden (Hierarchiestufe 0), nicht überschreiten. In einem solchen Fall werden die verbliebenen Straßenabschnitte bis zum Erreichen der Ursprungsstraße des Stranges (Hierarchiestufe 0) mit der höchstmöglichen Kategorie belegt, welche die Verkehrszahlen der Ursprungsstraße nicht erreicht.

Auf diese Art und Weise wurden im akustischen Modell Straßenabschnitte mit einer Gesamtlänge von ca. 577 km berücksichtigt.

Eine tabellarische Zusammenfassung der zugewiesenen Straßenverkehrszahlen ist Anlage 1 zu entnehmen. Nach VBUS /4/ ergeben sich daraus die Schall-Emissionsgrößen im akustischen Modell (siehe Anlage 2).



Bild 1: Darstellung einer modellmäßigen Hierarchie von Straßenabschnitten; für die grünen Abschnitte liegen DTW Zahlen vor, für die blauen Abschnitte werden sie im Rahmen unseres Modells zugewiesen

4.4 Schallausbreitungsrechnung

Die Berechnung der zu erwartenden Immissionen erfolgt entsprechend VBUS /4/ punktuell und flächendeckend bei einer Mittelfrequenz von 500 Hz mit einer für diese Anwendungszwecke entwickelten Software (CADNA A Version 2019). Dabei ergibt sich der Mittelungspegel eines Teilstücks nach folgender Gleichung:

$$L_{m,i} = L_{m,E} + D_l - D_s - \max[D_{BM}, D_z] + D_{refl} + D_{met}$$

mit	$L_{m,E}$	-	Emissionspegel für das Teilstück
	D_l	-	Korrektur zur Berücksichtigung der Teilstücklänge
	D_s	-	Pegeländerung aufgrund des Abstandes und der Luftabsorption
	D_{BM}	-	Boden- und Meteorologiedämpfung
	D_z	-	Abschirmmaß
	D_{refl}	-	Pegelerhöhung aufgrund von Mehrfachreflexion zwischen parallelen Wänden
	D_{met}	-	Pegeländerung durch Anpassung der Witterungsbedingungen auf Langzeitmittelung

Im Sinne einer konservativen Abschätzung wurde für den Reflexionsverlust an Hindernissen (Lärmschutzwände, Gebäude, etc.) -1dB angesetzt.

Im Ergebnis der flächendeckenden Schallausbreitungsrechnung (Raster 10m x 10m) in einer Höhe von 4m über dem Boden erhält man die farbigen Lärmkarten für den Lärmindex L_{DEN} in Anlage 1 und L_{Night} in Anlage 2. Sie enthalten die grafische Darstellung der Lärmsituation durch Straßenverkehr mit den Isophonenbändern in den Farben nach DIN 18005 Teil 2.

5. Belastetenanalyse

5.1 Lärmbelastete Einwohner

Die Ermittlung von Belastetenzahlen basiert auf der Verwendung von amtlich verfügbaren Daten. Im vorliegenden Fall wurden von der Landeshauptstadt Magdeburg die Einwohnerzahlen je Gebäude zur Verfügung gestellt /d/.

Die Berechnung der Belastetenzahlen wird wie folgt durchgeführt:

- Als Wohngebäude werden die Gebäude betrachtet, zu denen eine Einwohnerzahl größer Null vorliegt
- um die Wohngebäude werden im digitalen akustischen Modell umlaufende Immissionspunkte auf der Gebäudefassade etagenweise festgelegt
- die Einwohnerzahl eines Gebäudes wird gleichmäßig auf die Anzahl der Immissionspunkte des Gebäudes verteilt, so dass man einer Zahl von Einwohnern pro Immissionspunkte für jedes Gebäude erhält
- durch eine punktuelle Schallausbreitungsrechnung nach VBUS /4/ werden die Immissionspegel (L_{DEN} , L_{Night}) für die festgelegten Immissionspunkte berechnet
- die Immissionspunkte bzw. Einwohnerzahlen werden für jedes Gebäude anhand der berechneten Immissionspegel den zugehörigen Pegelbereichen zugeordnet
- die Zahl der belasteten Einwohner wird für die jeweiligen Pegelbereiche zusammengefasst

Tabelle 3: Anzahl der betroffenen Einwohner in den Pegelbereichen auf ganze Zahlen gerundet

Intervall		belastete Einwohner	
von	bis	L_{DEN}	L_{NIGHT}
	<50	104699	196512
50	< 55	50944	27372
55	< 60	43339	13278
60	< 65	27741	1313
65	< 70	10943	60
70	< 75	829	0
> 75		39	0

Auf eine weitergehende Rundung der Belastetenzahlen wurde zugunsten der Nachvollziehbarkeit der Tabelle 4 verzichtet, zumal die Angaben in Tabelle 3 infolge der hausgenauen Einwohnerstatistik über die Qualität einer Schätzung hinausgehen.

5.2 Lärmbelastete Wohnungen

Weiterhin ist nach 34. BImSchV eine tabellarische Angabe über die geschätzte Zahl der lärmbelasteten Wohnungen, die in Gebieten liegen, die mit den L_{DEN} Werten von über 55, 65 und 75 dB belastet sind, erforderlich. Anhang einer Zuordnung der Einwohnerzahl pro Wohnung ist die Ermittlung der Anzahl der Wohnungen in den einzelnen Pegelbereichen möglich. Die Vorgehensweise ist dabei analog zu der Ermittlung der Belastetenzahlen (siehe Abschnitt 5.1). Da im vorliegenden Fall keine Angaben zu den Einwohnern pro Wohnung zur Verfügung standen, wurde von einem Standardwert von 2,1 Bewohnern pro Wohnung /5/ ausgegangen. Es ergibt sich die folgende Wohnungsverteilung in den Pegelbereichen:

Tabelle 4: Anzahl der betroffenen Wohnungen in den Pegelbereichen

Intervall L_{DEN}		belastete	betroffene
von	bis	Einwohner	Wohnungen
55	< 65	71.080	33.848
65	< 75	11.772	5.606
> 75		39	19

5.3 Gesamtfläche der lärmbelasteten Gebiete

Nach §4, Abs. 6 hat weiterhin eine Angabe der lärmbelasteten Gebiete zu erfolgen. Dazu sind die Flächen für den Lärmindex L_{DEN} wie folgt zusammenzufassen:

Tabelle 5: Flächengrößen für die Pegelbereiche des Lärmindex L_{DEN}

Intervall L_{DEN}		betroffene Flächen	
von	bis	[m ²]	[km ²]
55	< 65	31.108.665	31,1
65	< 75	10.493.354	10,5
75	> 75	996.586	1,0

5.4 Lärmbelastete Schulen und/oder Krankenhäuser

Für die im untersuchten Gebiet liegenden Schulen wurden ebenfalls die umlaufenden Immissionspunkte in einer Höhe von 4m über dem Boden berechnet. Es ergeben sich die folgenden energetischen Mittelungspegel:

Tabelle 6: Mittelungspegel an den Fassaden der Schulgebäude im Untersuchungsgebiet

Bezeichnung	Mittelungspegel	
	L_{DEN}	L_{Night}
	[dB(A)]	[dB(A)]
A.-Einstein-Gymnasium	42,5	34,2
A.-Frank-Schule FÖS Sp	61,9	53
A.-Frank-Schule FÖS Sp	65,6	56,6
Abendgymnasium	54	43,4
BbS Dr. O. Schlein	47,9	39,2
BbS E. v. Repgow	65,9	56,9
BbS H. Beims	62	53,4
BbS H. Beims	61,4	52,8
BbS H. Beims Außenst.	55	46,2
BbS H. Beims Außenst.	56,6	47,8
BbS O.v.Guericke	58,5	49,7
BbS O.v.Guericke	53,5	44,6
BbS O.v.Guericke	59	50,1
BbS O.v.Guericke	54,1	45,2
Comenius FÖSL	53,8	45,4
Dreispr.Internat. GS	48,5	39,8
E.-Kästner-Schule FÖSL	50,4	41,5
Editha-Gymnasium	48,7	40,3
Editha-Gymnasium	52,3	43,9
Editha-Gymnasium	53,6	45,2
ev.Dom-Grundschule	46,2	36,5
Ev.Sek.-Schule	59,6	50,5
Freie Waldorfschule	56,3	44,8
Geschw.-Scholl-Gymnasium	44,5	34,5
Geschw.-Scholl-Gymnasium	50,1	39,7
GS Alt Olvenstedt	46	36,5
GS Am Brückfeld	48,2	39,6
GS Am Elbdamm	61,9	52,9
GS Am Elbdamm	61	52,1
GS Am Elbdamm	61,1	52,1
GS Am Fliederhof	40,8	31,4
GS Am Glacis	52,2	43,7
GS Am Grenzweg	47,1	37,7
GS Am Hopfengarten	55,2	45,9

Bezeichnung	Mittelungspegel	
	L_{DEN}	L_{Night}
	[dB(A)]	[dB(A)]
GS Am Kannenstieg	44,4	35,9
GS Am Pechauer Platz	49,8	41
GS Am Umfassungswerk	62,8	54,1
GS Am Vogelgesang	52,1	43,1
GS Am Westring	61,2	52,4
GS An der Klosterwuhne	44,2	33,7
GS Annastraße	57,3	48,5
GS Buckau	49,8	38,6
GS Diesdorf	48,9	38,6
GS Freie Schule	54	45,2
GS Friedenshöhe	51,8	41,1
GS Hegelstraße	52,7	43,8
GS Im Nordpark	49,4	38,7
GS Kritzmanstraße	50,3	41,8
GS Leipziger Str.	61,8	52,9
GS Lindenhof	51,1	40,7
GS Nordwest	51,8	40,7
GS Ottersleben	45,1	35,2
GS Ottersleben	48,4	38,4
GS Rothensee	53,4	44,9
GS Salbke	69,5	58,9
GS Schmeilstraße	49,5	40,8
GS St. Mechthild	49,4	38,1
GS St. Mechthild	50,5	39,3
GS Stadtfeld	53,6	44,9
GS Stadtfeld	67,5	58,5
GS Stadtfeld	65,3	56,3
GS Sudenburg	39,9	30,2
GS Weitlingstraße	48,4	37,8
GS Westerhüsen	46,3	37,4
H.-Kükelhaus-Schule FÖSG	54,8	44,8
Hegel-Gymnasium	66,8	57,9
Hegel-Gymnasium	54,4	45,4
Hegel-Gymnasium	57,5	48,7
IGS Neue Schule	51,1	41
IGS R. Hildebrandt	51,3	42,3
Norbertusgymnasium	55,2	44
Norbertusgymnasium	50,6	40,3
Ökum. Domgymnasium	53,1	44,3
Ökum. Domgymnasium	53,6	45
Ökum. Domgymnasium	50,5	40,3

Bezeichnung	Mittelungspegel	
	L_{DEN}	L_{Night}
	[dB(A)]	[dB(A)]
Ökum. Domgymnasium	40	30,5
Regenbogen GS FÖSG	46,8	38,5
Regenbogen GS FÖSG	46,4	37,6
Salzmannschule FÖSL	54	45,2
Schule am Fermersl.Weg FÖSK	52	43,3
Schule am Fermersl.Weg FÖSK	41,8	33,5
Schule am Wasserfall FÖSG	30,6	21,8
Sek A.W.Francke	42,5	32,8
Sek E.Wille	58,3	48,1
Sek H.Schellheimer	52,6	43,9
Sek Heinrich-Heine	52,2	41
Sek J.W.v.Goethe	47,9	37,5
Sek Leben Lernen	50	41,2
Sek Th.Mann	57,2	48,2
Sek Th.Müntzer	58,5	50
Sek W.Weitling	42,9	33,8
Sportgymnasium	47,7	39
W.-v.-Siemens-Gymn.	52,1	43,2

Für die im untersuchten Gebiet liegenden Krankenhäuser wurden ebenfalls die umlaufenden Immissionspunkte in einer Höhe von 4m über dem Boden berechnet. Es ergeben sich die folgenden energetischen Mittelungspegel:

Tabelle 7: Mittelungspegel an den Fassaden der Krankenhäuser im Untersuchungsgebiet

Bezeichnung	Mittelungspegel	
	LDEN	LNIGHT
	[dB(A)]	[dB(A)]
Kh. Pfeiffersche Stiftungen	30	21,6
Kh. Pfeiffersche Stiftungen	31,1	22,7
Kh. Pfeiffersche Stiftungen	32,8	24,4
Kh. Pfeiffersche Stiftungen	36,5	28,1
Kh. Pfeiffersche Stiftungen	36,7	28,3
Kh. Pfeiffersche Stiftungen	36,7	28,3
Kh. Pfeiffersche Stiftungen	38	29,5
Kh. Pfeiffersche Stiftungen	39,3	30,9
Kh. Pfeiffersche Stiftungen	39,4	31
Kh. Pfeiffersche Stiftungen	40,7	32,1
Kh. Pfeiffersche Stiftungen	40,8	32,2
Kh. Pfeiffersche Stiftungen	41,6	33,2
Kh. Pfeiffersche Stiftungen	41,8	33,2

Bezeichnung	Mittelungspegel	
	LDEN	LNIGHT
	[dB(A)]	[dB(A)]
Kh. Pfeiffersche Stiftungen	42,7	34,3
Kh. Pfeiffersche Stiftungen	43,5	34,9
Kh. Pfeiffersche Stiftungen	44,8	36,3
Kh. Pfeiffersche Stiftungen	45,7	37,2
Kh. Pfeiffersche Stiftungen	45,7	37,1
Kh. Pfeiffersche Stiftungen	46,4	37,9
Kh. Pfeiffersche Stiftungen	51,1	42,5
Kh. Pfeiffersche Stiftungen	52,7	43,7
Kh. Pfeiffersche Stiftungen	54,4	45,5
Kh. Pfeiffersche Stiftungen	58,1	49,1
Klinik B.-v.-Suttner-Str.	55,8	45,1
Klinik B.-v.-Suttner-Str.	56,3	45,4
Klinik Planckstr.4	57,9	49
Klinik Planckstr.4	60,6	51,8
Klinik St. Marienstift	48,7	40,4
Klinikum Magdeburg	26,9	18,5
Klinikum Magdeburg	27,3	18,8
Klinikum Magdeburg	29,2	20,8
Klinikum Magdeburg	30,3	22
Klinikum Magdeburg	35,3	25,7
Klinikum Magdeburg	35,6	27,2
Klinikum Magdeburg	35,9	27,6
Klinikum Magdeburg	36,5	27,9
Klinikum Magdeburg	36,6	27,5
Klinikum Magdeburg	37,5	29
Klinikum Magdeburg	41,5	33,1
Klinikum Magdeburg	45,4	37,1
Klinikum Magdeburg	45,5	37,2
Klinikum Magdeburg	45,5	37,2
Klinikum Magdeburg	46,9	38,6
Klinikum Magdeburg	50,1	41,7
Klinikum Magdeburg	50,8	42,5
Klinikum Magdeburg	51,9	43,4
Neurol. Therapiezentrum	39	30,5
Neurol. Therapiezentrum	40,5	31,9
Neurol. Therapiezentrum	40,8	32
Neurol. Therapiezentrum	46,5	38,1
Neurol. Therapiezentrum	51,1	42,3
Neurol. Therapiezentrum	51,2	42,4
St. Marienstift	38,5	30,2
St. Marienstift	42,8	34,5

Bezeichnung	Mittelungspegel	
	LDEN	LNIGHT
	[dB(A)]	[dB(A)]
Universitätsfrauenklinik	51,8	43,3
Universitätsfrauenklinik	52,9	44,4
Universitätsfrauenklinik	53,9	45,2
Universitätsfrauenklinik	56,5	47,7
Universitätsklinikum	32,7	24,4
Universitätsklinikum	33,2	24,9
Universitätsklinikum	35	26,7
Universitätsklinikum	35,4	27,1
Universitätsklinikum	35,7	27,5
Universitätsklinikum	36,7	28,3
Universitätsklinikum	36,8	28,5
Universitätsklinikum	37	28,7
Universitätsklinikum	37,2	28,8
Universitätsklinikum	37,5	29,2
Universitätsklinikum	38,4	30,1
Universitätsklinikum	38,9	30,6
Universitätsklinikum	40,1	31,7
Universitätsklinikum	40,1	31,8
Universitätsklinikum	40,2	31,8
Universitätsklinikum	40,3	32
Universitätsklinikum	40,3	32
Universitätsklinikum	40,3	32
Universitätsklinikum	40,4	32,1
Universitätsklinikum	40,5	32,2
Universitätsklinikum	41,1	32,8
Universitätsklinikum	41,1	32,9
Universitätsklinikum	42,4	34,1
Universitätsklinikum	42,6	34,2
Universitätsklinikum	43,2	34,9
Universitätsklinikum	43,7	35,3
Universitätsklinikum	43,7	35,4
Universitätsklinikum	43,7	35,3
Universitätsklinikum	44,6	36,3
Universitätsklinikum	45	36,6
Universitätsklinikum	45,7	37,4
Universitätsklinikum	45,8	37,4
Universitätsklinikum	46,2	37,9
Universitätsklinikum	46,3	37,8
Universitätsklinikum	47,5	39,1
Universitätsklinikum	48,1	39,7
Universitätsklinikum	48,1	39,7

Bezeichnung	Mittelungspegel	
	LDEN	LNIGHT
	[dB(A)]	[dB(A)]
Universitätsklinikum	48,4	40,1
Universitätsklinikum	48,6	40,3
Universitätsklinikum	48,6	40,1
Universitätsklinikum	48,8	40,4
Universitätsklinikum	48,9	40,6
Universitätsklinikum	49,3	40,9
Universitätsklinikum	49,3	41
Universitätsklinikum	49,6	41,3
Universitätsklinikum	49,6	41,1
Universitätsklinikum	50	41,7
Universitätsklinikum	50,8	42,4
Universitätsklinikum	51,4	43,1
Universitätsklinikum	51,5	43,1
Universitätsklinikum	51,9	43,4
Universitätsklinikum	52,4	43,9
Universitätsklinikum	52,9	44,5
Universitätsklinikum	53,3	44,8
Universitätsklinikum	53,8	45,2
Universitätsklinikum	54,3	45,7
Universitätsklinikum	54,8	46,1
Universitätsklinikum	55,4	46,8
Universitätsklinikum	55,4	46,6
Universitätsklinikum	55,7	47
Universitätsklinikum	56,3	47,5
Universitätsklinikum	56,7	47,9
Universitätsklinikum	57,1	48,5
Universitätsklinikum	57,7	48,9
Universitätsklinikum	57,7	48,8
Universitätsklinikum	59,1	50,3
Universitätsklinikum	59,3	50,5
Universitätsklinikum	59,6	50,8
Universitätsklinikum	60,4	51,6
Universitätsklinikum	61,4	52,6
Universitätsklinikum	62	53,2
Universitätsklinikum	62,8	53,9
Universitätsklinikum	63,7	54,8

Eine Klassierung der an den Schulen und Krankenhäuser berechneten Mittelungspegel ergibt die folgende Anzahl von Gebäuden in den Pegelbereichen:

Tabelle 8: Anzahl von Schulen und Krankenhäusern in den Pegelbereichen

Intervall L_{DEN}		betreffene	betreffene
von	bis	Schulen	Krankenh.
55	< 65	21	22
65	< 75	6	0
75	> 75	0	0

Dieses Gutachten umfasst 317 Seiten einschließlich Anlagen.

fachlich Verantwortlicher:

H. Schmidl

ECO AKUSTIK

Ingenieurbüro für Schallschutz
Dipl.-Phys. H. Schmidl

An der Sülze 1, 39179 Barleben
Tel.: +49 (0)39203 60-229
Fax: +49 (0)39203 60-894
mail@eco-akustik.de

Bearbeiter:

O. Götze

Anlagen

Anlage 1 – Straßenverkehrszahlen im akustischen Modell	22
Anlage 2 – Emissionsgrößen im akustischen Modell	210
Anlage 3 – Kartenserienübersicht	253
Anlage 4 – Lärmkartenserie für den Lärmindex L_{DEN}	254
Anlage 5 – Lärmkartenserie für den Lärmindex L_{Night}	286

Anlage 1 – Straßenverkehrszahlen im akustischen Modell

ID	Straßenname	ID_neu	Kat.	Root	MT	ME	MN	PT	PE	PN	VPKW	VLKW
05995	1.Teich-Privatweg	0	0	-1	0,00	0,00	0,00	0,00	0,00	0,00	30	30
05995	1.Teich-Privatweg	0	6	3869	720,00	487,70	132,00	10,00	6,50	3,00	30	30
06000	2.Teich-Privatweg	0	6	3869	720,00	487,70	132,00	10,00	6,50	3,00	30	30
00005	Abendstraße	0	1	968	6,00	4,10	0,80	1,00	0,60	0,00	30	30
00005	Abendstraße	0	1	969	6,00	4,10	0,80	1,00	0,60	0,00	30	30
00010	Ackendorfer Straße	0	2	761	30,00	20,30	4,00	1,50	1,00	0,30	30	30
00015	Ackerstraße	0	1	3885	6,00	4,10	0,80	1,00	0,60	0,00	50	50
00015	Ackerstraße	0	2	503	30,00	20,30	4,00	1,50	1,00	0,30	50	50
00015	Ackerstraße	0	1	503	6,00	4,10	0,80	1,00	0,60	0,00	50	50
00015	Ackerstraße	0	2	5126	30,00	20,30	4,00	1,50	1,00	0,30	50	50
00015	Ackerstraße	0	1	5126	6,00	4,10	0,80	1,00	0,60	0,00	50	50
00015	Ackerstraße	0	3	5126	48,00	32,50	6,40	10,00	6,50	3,00	50	50
00015	Ackerstraße	0	3	5126	48,00	32,50	6,40	10,00	6,50	3,00	50	50
08315	Adele-Elkan-Straße	0	1	1243	6,00	4,10	0,80	1,00	0,60	0,00	30	30
00020	Adelheidring	2014000201	7	-1	846,00	573,10	155,10	1,11	1,10	1,11	50	50
00020	Adelheidring	2014000202	6	-1	483,00	327,20	88,55	2,36	1,50	2,36	30	30
00020	Adelheidring	2014000202	6	-1	483,00	327,20	88,55	2,36	1,50	2,36	30	30
00020	Adelheidring	2014000202	6	-1	483,00	327,20	88,55	2,36	1,50	2,36	30	30
00020	Adelheidring	2014000202	6	-1	483,00	327,20	88,55	2,36	2,40	2,36	50	50
00025	Adolf-Jentzen-Straße	0	6	1069	720,00	487,70	132,00	10,00	6,50	3,00	30	30
00025	Adolf-Jentzen-Straße	0	6	1069	720,00	487,70	132,00	10,00	6,50	3,00	30	30
00030	Adolfstraße	0	2	86	30,00	20,30	4,00	1,50	1,00	0,30	50	50
07925	Adolph-Kolping-Platz	0	0	-1	0,00	0,00	0,00	0,00	0,00	0,00	50	50
00035	Agneswerder	0	1	4541	6,00	4,10	0,80	1,00	0,60	0,00	50	50
00040	Agnetenstraße	2012000401	4	-1	156,00	105,70	28,60	0,91	0,60	0,91	50	50
00040	Agnetenstraße	2012000401	4	-1	156,00	105,70	28,60	0,91	0,60	0,91	50	50
00040	Agnetenstraße	2012000401	4	-1	156,00	105,70	28,60	0,91	0,60	0,91	50	50
00040	Agnetenstraße	2012000401	4	-1	156,00	105,70	28,60	0,91	0,60	0,91	50	50
00045	Agrarstraße	2011000452	5	-1	330,00	223,50	60,50	3,26	2,10	3,26	50	50
00045	Agrarstraße	2011000452	5	-1	330,00	223,50	60,50	3,26	2,10	3,26	50	50
00045	Agrarstraße	2011000452	5	-1	330,00	223,50	60,50	3,26	2,10	3,26	50	50
00045	Agrarstraße	2011000452	5	-1	330,00	223,50	60,50	3,26	2,10	3,26	50	50

00045	Agrarstraße	2011000452	5	-1	330,00	223,50	60,50	3,26	2,10	3,26	50	50
00045	Agrarstraße	2011000452	5	-1	330,00	223,50	60,50	3,26	2,10	3,26	50	50
00045	Agrarstraße	2011000452	5	-1	330,00	223,50	60,50	3,26	2,10	3,26	50	50
00045	Agrarstraße	2011000452	5	-1	330,00	223,50	60,50	3,26	2,10	3,26	50	50
00045	Agrarstraße	2011000451	5	-1	243,00	164,60	44,55	3,68	2,40	3,68	50	50
00045	Agrarstraße	2011000452	5	-1	330,00	223,50	60,50	3,26	2,10	3,26	50	50
00045	Agrarstraße	2011000452	5	-1	330,00	223,50	60,50	3,26	2,10	3,26	30	30
00045	Agrarstraße	2011000451	5	-1	243,00	164,60	44,55	3,68	2,40	3,68	50	50
00050	Ahornweg	2016000501	4	-1	108,00	73,20	19,80	0,00	0,00	0,00	30	30
00050	Ahornweg	2016000501	4	-1	108,00	73,20	19,80	0,00	0,00	0,00	30	30
00050	Ahornweg	2016000501	4	-1	108,00	73,20	19,80	0,00	0,00	0,00	30	30
00050	Ahornweg	2016000501	4	-1	108,00	73,20	19,80	0,00	0,00	0,00	30	30
00050	Ahornweg	2016000501	4	-1	108,00	73,20	19,80	0,00	0,00	0,00	30	30
00055	Akazienstraße	0	2	761	30,00	20,30	4,00	1,50	1,00	0,30	30	30
00055	Akazienstraße	0	2	761	30,00	20,30	4,00	1,50	1,00	0,30	30	30
00055	Akazienstraße	0	3	761	48,00	32,50	6,40	10,00	6,50	3,00	30	30
07765	Akazienweg	0	3	3460	48,00	32,50	6,40	10,00	6,50	3,00	30	30
07765	Akazienweg	0	3	3460	48,00	32,50	6,40	10,00	6,50	3,00	30	30
00060	Akener Weg	0	2	3190	30,00	20,30	4,00	1,50	1,00	0,30	30	30
00060	Akener Weg	0	3	3190	48,00	32,50	6,40	10,00	6,50	3,00	30	30
00060	Akener Weg	0	2	5877	30,00	20,30	4,00	1,50	1,00	0,30	30	30
00065	Albert-Dankert-Straße	0	2	4561	30,00	20,30	4,00	1,50	1,00	0,30	30	30
07530	Albert-Fischer-Straße	0	5	1069	480,00	325,20	88,00	10,00	6,50	3,00	50	50
00080	Albert-Schweitzer-Straße	0	3	3364	48,00	32,50	6,40	10,00	6,50	3,00	30	30
00080	Albert-Schweitzer-Straße	0	2	3364	30,00	20,30	4,00	1,50	1,00	0,30	30	30
00080	Albert-Schweitzer-Straße	0	1	874	6,00	4,10	0,80	1,00	0,60	0,00	30	30
00080	Albert-Schweitzer-Straße	0	2	3364	30,00	20,30	4,00	1,50	1,00	0,30	30	30
00080	Albert-Schweitzer-Straße	0	1	874	6,00	4,10	0,80	1,00	0,60	0,00	30	30
00080	Albert-Schweitzer-Straße	0	2	874	30,00	20,30	4,00	1,50	1,00	0,30	30	30
07860	Albert-Uffenheimer-Platz	0	4	5188	180,00	121,90	24,00	10,00	6,50	3,00	50	50
07860	Albert-Uffenheimer-Platz	0	4	5188	180,00	121,90	24,00	10,00	6,50	3,00	50	50
07860	Albert-Uffenheimer-Platz	0	3	5188	48,00	32,50	6,40	10,00	6,50	3,00	50	50
07860	Albert-Uffenheimer-Platz	0	2	5188	30,00	20,30	4,00	1,50	1,00	0,30	50	50
07860	Albert-Uffenheimer-Platz	0	3	5188	48,00	32,50	6,40	10,00	6,50	3,00	50	50
07860	Albert-Uffenheimer-Platz	0	3	5188	48,00	32,50	6,40	10,00	6,50	3,00	50	50
07860	Albert-Uffenheimer-Platz	0	2	5188	30,00	20,30	4,00	1,50	1,00	0,30	50	50

Projekt ECO 16118

Lärmkartierung Stufe 3 Magdeburg

Anlage 1 – Straßenverkehrszahlen im akustischen Modell

07860	Albert-Uffenheimer-Platz	0	4	5188	180,00	121,90	24,00	10,00	6,50	3,00	50	50
07860	Albert-Uffenheimer-Platz	0	3	5188	48,00	32,50	6,40	10,00	6,50	3,00	50	50
07860	Albert-Uffenheimer-Platz	0	3	5188	48,00	32,50	6,40	10,00	6,50	3,00	50	50
07860	Albert-Uffenheimer-Platz	0	1	5188	6,00	4,10	0,80	1,00	0,60	0,00	50	50
07860	Albert-Uffenheimer-Platz	0	1	5188	6,00	4,10	0,80	1,00	0,60	0,00	50	50
07860	Albert-Uffenheimer-Platz	0	2	5188	30,00	20,30	4,00	1,50	1,00	0,30	50	50
07860	Albert-Uffenheimer-Platz	0	0	-1	0,00	0,00	0,00	0,00	0,00	0,00	50	50
07860	Albert-Uffenheimer-Platz	0	2	5188	30,00	20,30	4,00	1,50	1,00	0,30	50	50
07860	Albert-Uffenheimer-Platz	0	4	5188	180,00	121,90	24,00	10,00	6,50	3,00	50	50
07860	Albert-Uffenheimer-Platz	0	4	5188	180,00	121,90	24,00	10,00	6,50	3,00	50	50
00085	Albert-Vater-Straße	2015000852	7	-1	1266,00	857,60	232,10	3,01	2,00	3,01	50	50
00085	Albert-Vater-Straße	2015000851	7	-1	1188,00	804,80	217,80	3,48	3,50	3,48	50	50
00085	Albert-Vater-Straße	2015000851	7	-1	1188,00	804,80	217,80	3,48	3,50	3,48	50	50
00085	Albert-Vater-Straße	2015000852	7	-1	1266,00	857,60	232,10	3,01	3,00	3,01	50	50
00085	Albert-Vater-Straße	2015000851	7	-1	1188,00	804,80	217,80	3,48	3,50	3,48	50	50
00085	Albert-Vater-Straße	2015000852	7	-1	1266,00	857,60	232,10	3,01	3,00	3,01	50	50
00085	Albert-Vater-Straße	2015000852	7	-1	1266,00	857,60	232,10	3,01	3,00	3,01	50	50
00085	Albert-Vater-Straße	2015000852	7	-1	1266,00	857,60	232,10	3,01	3,00	3,01	50	50
00085	Albert-Vater-Straße	2015000852	7	-1	1266,00	857,60	232,10	3,01	3,00	3,01	50	50
00085	Albert-Vater-Straße	2015000852	7	-1	1266,00	857,60	232,10	3,01	3,00	3,01	50	50
00085	Albert-Vater-Straße	2015000851	7	-1	1188,00	804,80	217,80	3,48	3,50	3,48	50	50
00085	Albert-Vater-Straße	2015000851	7	-1	1188,00	804,80	217,80	3,48	3,50	3,48	50	50
00085	Albert-Vater-Straße	2015000852	7	-1	1266,00	857,60	232,10	3,01	2,00	3,01	50	50
00085	Albert-Vater-Straße	2015000851	7	-1	1188,00	804,80	217,80	3,48	3,50	3,48	50	50
00085	Albert-Vater-Straße	2015000851	7	-1	1188,00	804,80	217,80	3,48	3,50	3,48	50	50
00085	Albert-Vater-Straße	2015000852	7	-1	1266,00	857,60	232,10	3,01	2,00	3,01	50	50
00085	Albert-Vater-Straße	2015000851	7	-1	1188,00	804,80	217,80	3,48	3,50	3,48	50	50
00085	Albert-Vater-Straße	2015000851	7	-1	1188,00	804,80	217,80	3,48	3,50	3,48	50	50
00085	Albert-Vater-Straße	2015000852	7	-1	1266,00	857,60	232,10	3,01	2,00	3,01	50	50
07580	Albinmüllerweg	0	6	1070	720,00	487,70	132,00	10,00	6,50	3,00	30	30
01180	Albrechtstraße	0	2	2495	30,00	20,30	4,00	1,50	1,00	0,30	50	50
01180	Albrechtstraße	0	1	2495	6,00	4,10	0,80	1,00	0,60	0,00	50	50
00090	Albrecht-Thaer-Straße	0	6	1069	720,00	487,70	132,00	10,00	6,50	3,00	30	30
00090	Albrecht-Thaer-Straße	0	0	-1	0,00	0,00	0,00	0,00	0,00	0,00	30	30
00090	Albrecht-Thaer-Straße	0	0	-1	0,00	0,00	0,00	0,00	0,00	0,00	30	30
00090	Albrecht-Thaer-Straße	0	0	-1	0,00	0,00	0,00	0,00	0,00	0,00	30	30
00095	Alemannstraße	0	1	2090	6,00	4,10	0,80	1,00	0,60	0,00	30	30
00095	Alemannstraße	0	2	4280	30,00	20,30	4,00	1,50	1,00	0,30	30	30
00095	Alemannstraße	0	3	4280	48,00	32,50	6,40	10,00	6,50	3,00	30	30

Projekt ECO 16118

Lärmkartierung Stufe 3 Magdeburg

Anlage 1 – Straßenverkehrszahlen im akustischen Modell

00095	Alemannstraße	0	2	4280	30,00	20,30	4,00	1,50	1,00	0,30	30	30
00100	Alexander-Puschkin-Straße	0	1	610	6,00	4,10	0,80	1,00	0,60	0,00	30	30
00100	Alexander-Puschkin-Straße	0	1	628	6,00	4,10	0,80	1,00	0,60	0,00	30	30
00100	Alexander-Puschkin-Straße	0	1	628	6,00	4,10	0,80	1,00	0,60	0,00	30	30
00100	Alexander-Puschkin-Straße	0	1	634	6,00	4,10	0,80	1,00	0,60	0,00	30	30
00100	Alexander-Puschkin-Straße	0	1	668	6,00	4,10	0,80	1,00	0,60	0,00	30	30
00100	Alexander-Puschkin-Straße	0	1	634	6,00	4,10	0,80	1,00	0,60	0,00	30	30
00100	Alexander-Puschkin-Straße	0	2	671	30,00	20,30	4,00	1,50	1,00	0,30	30	30
00100	Alexander-Puschkin-Straße	0	1	610	6,00	4,10	0,80	1,00	0,60	0,00	30	30
00100	Alexander-Puschkin-Straße	0	1	406	6,00	4,10	0,80	1,00	0,60	0,00	50	50
00105	Alexanderstraße	0	2	537	30,00	20,30	4,00	1,50	1,00	0,30	30	30
00105	Alexanderstraße	0	1	6046	6,00	4,10	0,80	1,00	0,60	0,00	30	30
07540	Allerstraße	0	5	4541	480,00	325,20	88,00	10,00	6,50	3,00	50	50
07540	Allerstraße	0	5	4541	480,00	325,20	88,00	10,00	6,50	3,00	50	50
07540	Allerstraße	0	5	4541	480,00	325,20	88,00	10,00	6,50	3,00	50	50
07540	Allerstraße	0	5	4541	480,00	325,20	88,00	10,00	6,50	3,00	50	50
00110	Alt Benneckenbeck	0	4	4561	180,00	121,90	24,00	10,00	6,50	3,00	30	30
00110	Alt Benneckenbeck	0	5	4561	480,00	325,20	88,00	10,00	6,50	3,00	30	30
00110	Alt Benneckenbeck	0	6	4561	720,00	487,70	132,00	10,00	6,50	3,00	30	30
00110	Alt Benneckenbeck	0	6	4561	720,00	487,70	132,00	10,00	6,50	3,00	30	30
00110	Alt Benneckenbeck	0	4	4561	180,00	121,90	24,00	10,00	6,50	3,00	30	30
00115	Alt Diesdorf	0	4	3470	180,00	121,90	24,00	10,00	6,50	3,00	30	30
00115	Alt Diesdorf	0	1	422	6,00	4,10	0,80	1,00	0,60	0,00	50	50
00115	Alt Diesdorf	0	1	422	6,00	4,10	0,80	1,00	0,60	0,00	30	30
00115	Alt Diesdorf	0	3	3470	48,00	32,50	6,40	10,00	6,50	3,00	30	30
00115	Alt Diesdorf	0	2	3470	30,00	20,30	4,00	1,50	1,00	0,30	30	30
00115	Alt Diesdorf	0	1	423	6,00	4,10	0,80	1,00	0,60	0,00	30	30
00115	Alt Diesdorf	0	1	423	6,00	4,10	0,80	1,00	0,60	0,00	30	30
00115	Alt Diesdorf	0	4	428	180,00	121,90	24,00	10,00	6,50	3,00	30	30
00130	Alt Fermersleben	2014001301	7	-1	1161,00	786,50	212,85	0,91	0,60	0,91	50	50
00130	Alt Fermersleben	2014001301	7	-1	1161,00	786,50	212,85	0,91	0,60	0,91	50	50
00130	Alt Fermersleben	2014001301	7	-1	1161,00	786,50	212,85	0,91	0,60	0,91	50	50
00130	Alt Fermersleben	2014001301	7	-1	1161,00	786,50	212,85	0,91	0,60	0,91	50	50
00130	Alt Fermersleben	2014001301	7	-1	1161,00	786,50	212,85	0,91	0,60	0,91	50	50
00130	Alt Fermersleben	2014001301	7	-1	1161,00	786,50	212,85	0,91	0,60	0,91	50	50
00130	Alt Fermersleben	2014001301	7	-1	1161,00	786,50	212,85	0,91	0,60	0,91	50	50

00130	Alt Fermersleben	2014001301	7	-1	1161,00	786,50	212,85	0,91	0,60	0,91	50	50
00130	Alt Fermersleben	2014001301	7	-1	1161,00	786,50	212,85	0,91	0,60	0,91	50	50
00130	Alt Fermersleben	2014001301	7	-1	1161,00	786,50	212,85	0,91	0,60	0,91	50	50
00130	Alt Fermersleben	2014001301	7	-1	1161,00	786,50	212,85	0,91	0,60	0,91	50	50
00130	Alt Fermersleben	2014001301	7	-1	1161,00	786,50	212,85	0,91	0,60	0,91	50	50
00130	Alt Fermersleben	2014001301	7	-1	1161,00	786,50	212,85	0,91	0,60	0,91	50	50
00130	Alt Fermersleben	2014001301	7	-1	1161,00	786,50	212,85	0,91	0,60	0,91	50	50
00130	Alt Fermersleben	2014001301	7	-1	1161,00	786,50	212,85	0,91	0,60	0,91	50	50
00130	Alt Fermersleben	2014001301	7	-1	1161,00	786,50	212,85	0,91	0,60	0,91	50	50
00140	Alt Ottersleben	0	2	5447	30,00	20,30	4,00	1,50	1,00	0,30	30	30
00140	Alt Ottersleben	0	2	479	30,00	20,30	4,00	1,50	1,00	0,30	30	30
00140	Alt Ottersleben	0	2	480	30,00	20,30	4,00	1,50	1,00	0,30	30	30
00140	Alt Ottersleben	0	5	1070	480,00	325,20	88,00	10,00	6,50	3,00	30	30
00140	Alt Ottersleben	0	1	5447	6,00	4,10	0,80	1,00	0,60	0,00	30	30
00140	Alt Ottersleben	0	1	5447	6,00	4,10	0,80	1,00	0,60	0,00	30	30
00140	Alt Ottersleben	0	1	1072	6,00	4,10	0,80	1,00	0,60	0,00	30	30
00140	Alt Ottersleben	0	2	1072	30,00	20,30	4,00	1,50	1,00	0,30	30	30
00140	Alt Ottersleben	0	3	1072	48,00	32,50	6,40	10,00	6,50	3,00	30	30
00140	Alt Ottersleben	0	0	-1	0,00	0,00	0,00	0,00	0,00	0,00	30	30
00145	Alt Prester	0	5	3154	480,00	325,20	88,00	10,00	6,50	3,00	50	50
00145	Alt Prester	0	5	3154	480,00	325,20	88,00	10,00	6,50	3,00	50	50
00145	Alt Prester	0	4	3154	180,00	121,90	24,00	10,00	6,50	3,00	50	50
00145	Alt Prester	0	1	4222	6,00	4,10	0,80	1,00	0,60	0,00	50	50
00145	Alt Prester	0	1	4222	6,00	4,10	0,80	1,00	0,60	0,00	50	50
00145	Alt Prester	0	5	3154	480,00	325,20	88,00	10,00	6,50	3,00	50	50
00145	Alt Prester	0	3	3154	48,00	32,50	6,40	10,00	6,50	3,00	50	50
00145	Alt Prester	0	2	3154	30,00	20,30	4,00	1,50	1,00	0,30	50	50
00145	Alt Prester	0	2	4222	30,00	20,30	4,00	1,50	1,00	0,30	50	50
00150	Alt Salbke	2016001501	7	-1	816,00	552,80	149,60	1,76	1,10	1,76	50	50
00150	Alt Salbke	2016001502	7	-1	771,00	522,30	141,35	4,88	3,20	4,88	50	50
00150	Alt Salbke	2016001502	7	-1	771,00	522,30	141,35	4,88	3,20	4,88	50	50
00150	Alt Salbke	2016001502	7	-1	771,00	522,30	141,35	4,88	3,20	4,88	30	30
00150	Alt Salbke	2016001502	7	-1	771,00	522,30	141,35	4,88	3,20	4,88	30	30
00150	Alt Salbke	2016001502	7	-1	771,00	522,30	141,35	4,88	3,20	4,88	50	50
00150	Alt Salbke	2016001502	7	-1	771,00	522,30	141,35	4,88	3,20	4,88	50	50
00150	Alt Salbke	2016001502	7	-1	771,00	522,30	141,35	4,88	3,20	4,88	50	50

Projekt ECO 16118

Lärmkartierung Stufe 3 Magdeburg

Anlage 1 – Straßenverkehrszahlen im akustischen Modell

00150	Alt Salbke	2016001502	7	-1	771,00	522,30	141,35	4,88	3,20	4,88	50	50
00150	Alt Salbke	2016001502	7	-1	771,00	522,30	141,35	4,88	3,20	4,88	50	50
00150	Alt Salbke	2016001501	7	-1	816,00	552,80	149,60	1,76	1,10	1,76	50	50
00150	Alt Salbke	2016001501	7	-1	816,00	552,80	149,60	1,76	1,10	1,76	50	50
00150	Alt Salbke	2016001502	7	-1	771,00	522,30	141,35	4,88	3,20	4,88	50	50
00150	Alt Salbke	2016001502	7	-1	771,00	522,30	141,35	4,88	3,20	4,88	50	50
00150	Alt Salbke	2016001502	7	-1	771,00	522,30	141,35	4,88	3,20	4,88	50	50
00150	Alt Salbke	2016001502	7	-1	771,00	522,30	141,35	4,88	3,20	4,88	50	50
00155	Alt Westerhüsen	2011001551	7	-1	879,00	595,50	161,15	1,60	1,00	1,60	50	50
00155	Alt Westerhüsen	2011001551	7	-1	879,00	595,50	161,15	1,60	1,00	1,60	50	50
00155	Alt Westerhüsen	2011001551	7	-1	879,00	595,50	161,15	1,60	1,00	1,60	50	50
00155	Alt Westerhüsen	2011001551	7	-1	879,00	595,50	161,15	1,60	1,00	1,60	50	50
00155	Alt Westerhüsen	2011001551	7	-1	879,00	595,50	161,15	1,60	1,00	1,60	50	50
00155	Alt Westerhüsen	2011001552	7	-1	873,00	591,40	160,05	2,04	1,30	2,04	50	50
00155	Alt Westerhüsen	2011001552	7	-1	873,00	591,40	160,05	2,04	1,30	2,04	50	50
00155	Alt Westerhüsen	2011001552	7	-1	873,00	591,40	160,05	2,04	1,30	2,04	50	50
00155	Alt Westerhüsen	2011001554	4	-1	78,00	52,80	14,30	0,00	0,00	0,00	50	50
00155	Alt Westerhüsen	2011001554	4	-1	78,00	52,80	14,30	0,00	0,00	0,00	50	50
00155	Alt Westerhüsen	2011001551	7	-1	879,00	595,50	161,15	1,60	1,00	1,60	50	50
00155	Alt Westerhüsen	2011001554	4	-1	78,00	52,80	14,30	0,00	0,00	0,00	50	50
00155	Alt Westerhüsen	2011001552	7	-1	873,00	591,40	160,05	2,04	1,30	2,04	50	50
00155	Alt Westerhüsen	2011001551	7	-1	879,00	595,50	161,15	1,60	1,00	1,60	50	50
00155	Alt Westerhüsen	2011001553	7	-1	744,00	504,00	136,40	2,39	1,60	2,39	50	50
00155	Alt Westerhüsen	2011001554	4	-1	78,00	52,80	14,30	0,00	0,00	0,00	50	50
00155	Alt Westerhüsen	2011001554	4	-1	78,00	52,80	14,30	0,00	0,00	0,00	50	50
08605	Alte Zuckerfabrik	0	2	2742	30,00	20,30	4,00	1,50	1,00	0,30	50	50
08605	Alte Zuckerfabrik	0	0	-1	0,00	0,00	0,00	0,00	0,00	0,00	50	50
08605	Alte Zuckerfabrik	0	0	-1	0,00	0,00	0,00	0,00	0,00	0,00	50	50
08605	Alte Zuckerfabrik	0	0	-1	0,00	0,00	0,00	0,00	0,00	0,00	50	50
08605	Alte Zuckerfabrik	0	0	-1	0,00	0,00	0,00	0,00	0,00	0,00	50	50
07040	Altenhäuser Straße	0	2	468	30,00	20,30	4,00	1,50	1,00	0,30	50	50
07040	Altenhäuser Straße	0	2	4453	30,00	20,30	4,00	1,50	1,00	0,30	50	50
07040	Altenhäuser Straße	0	2	4453	30,00	20,30	4,00	1,50	1,00	0,30	50	50
07040	Altenhäuser Straße	0	1	468	6,00	4,10	0,80	1,00	0,60	0,00	50	50
00125	Alter Markt	0	3	3206	48,00	32,50	6,40	10,00	6,50	3,00	50	50
00125	Alter Markt	0	3	3206	48,00	32,50	6,40	10,00	6,50	3,00	50	50

00125	Alter Markt	0	1	3206	6,00	4,10	0,80	1,00	0,60	0,00	50	50
00125	Alter Markt	0	2	3206	30,00	20,30	4,00	1,50	1,00	0,30	50	50
00120	Altes Fischerufer	0	2	4137	30,00	20,30	4,00	1,50	1,00	0,30	30	30
00120	Altes Fischerufer	0	2	4137	30,00	20,30	4,00	1,50	1,00	0,30	30	30
00135	Altmärker Privatstraße	0	1	2183	6,00	4,10	0,80	1,00	0,60	0,00	50	50
00135	Altmärker Privatstraße	0	1	5368	6,00	4,10	0,80	1,00	0,60	0,00	50	50
00135	Altmärker Privatstraße	0	2	5368	30,00	20,30	4,00	1,50	1,00	0,30	50	50
00160	Alwin-Brandes-Straße	0	1	220	6,00	4,10	0,80	1,00	0,60	0,00	30	30
00165	Am Akazienbusch	0	3	4304	48,00	32,50	6,40	10,00	6,50	3,00	50	50
08565	Am Alten Gasometer	0	2	3829	30,00	20,30	4,00	1,50	1,00	0,30	50	50
00170	Am Alten Theater	0	0	-1	0,00	0,00	0,00	0,00	0,00	0,00	50	50
00175	Am Alten Turm	0	5	4561	480,00	325,20	88,00	10,00	6,50	3,00	30	30
00175	Am Alten Turm	0	5	4561	480,00	325,20	88,00	10,00	6,50	3,00	30	30
08110	Am Bäckerstieg	0	1	4025	6,00	4,10	0,80	1,00	0,60	0,00	30	30
00180	Am Biederitzer Busch	0	1	3128	6,00	4,10	0,80	1,00	0,60	0,00	30	30
00180	Am Biederitzer Busch	0	1	3128	6,00	4,10	0,80	1,00	0,60	0,00	30	30
00180	Am Biederitzer Busch	0	0	-1	0,00	0,00	0,00	0,00	0,00	0,00	30	30
07170	Am Birngarten	0	3	5451	48,00	32,50	6,40	10,00	6,50	3,00	30	30
07170	Am Birngarten	0	4	4674	180,00	121,90	24,00	10,00	6,50	3,00	30	30
07170	Am Birngarten	0	4	4674	180,00	121,90	24,00	10,00	6,50	3,00	30	30
07170	Am Birngarten	0	4	4674	180,00	121,90	24,00	10,00	6,50	3,00	30	30
07170	Am Birngarten	0	3	5451	48,00	32,50	6,40	10,00	6,50	3,00	30	30
07170	Am Birngarten	0	3	5451	48,00	32,50	6,40	10,00	6,50	3,00	30	30
07170	Am Birngarten	0	3	5451	48,00	32,50	6,40	10,00	6,50	3,00	30	30
07170	Am Birngarten	0	3	5451	48,00	32,50	6,40	10,00	6,50	3,00	30	30
07170	Am Birngarten	0	3	5451	48,00	32,50	6,40	10,00	6,50	3,00	30	30
07170	Am Birngarten	0	3	5451	48,00	32,50	6,40	10,00	6,50	3,00	30	30
07170	Am Birngarten	0	3	5451	48,00	32,50	6,40	10,00	6,50	3,00	30	30
07170	Am Birngarten	0	3	5451	48,00	32,50	6,40	10,00	6,50	3,00	30	30
07170	Am Birngarten	0	4	4674	180,00	121,90	24,00	10,00	6,50	3,00	30	30
07170	Am Birngarten	0	2	4674	30,00	20,30	4,00	1,50	1,00	0,30	30	30
07170	Am Birngarten	0	3	4674	48,00	32,50	6,40	10,00	6,50	3,00	30	30
07170	Am Birngarten	0	3	5451	48,00	32,50	6,40	10,00	6,50	3,00	30	30
07170	Am Birngarten	0	1	4674	6,00	4,10	0,80	1,00	0,60	0,00	30	30
07170	Am Birngarten	0	2	4674	30,00	20,30	4,00	1,50	1,00	0,30	30	30
07170	Am Birngarten	0	4	4674	180,00	121,90	24,00	10,00	6,50	3,00	30	30
07170	Am Birngarten	0	3	5451	48,00	32,50	6,40	10,00	6,50	3,00	30	30

07170	Am Birnengarten	0	3	5451	48,00	32,50	6,40	10,00	6,50	3,00	30	30
07170	Am Birnengarten	0	3	5451	48,00	32,50	6,40	10,00	6,50	3,00	30	30
07170	Am Birnengarten	0	3	5451	48,00	32,50	6,40	10,00	6,50	3,00	30	30
07170	Am Birnengarten	0	3	5451	48,00	32,50	6,40	10,00	6,50	3,00	30	30
07170	Am Birnengarten	0	3	5451	48,00	32,50	6,40	10,00	6,50	3,00	30	30
07170	Am Birnengarten	0	3	5451	48,00	32,50	6,40	10,00	6,50	3,00	30	30
07170	Am Birnengarten	0	3	5451	48,00	32,50	6,40	10,00	6,50	3,00	30	30
07170	Am Birnengarten	0	3	5451	48,00	32,50	6,40	10,00	6,50	3,00	30	30
07170	Am Birnengarten	0	3	5451	48,00	32,50	6,40	10,00	6,50	3,00	30	30
07170	Am Birnengarten	0	3	5451	48,00	32,50	6,40	10,00	6,50	3,00	30	30
07170	Am Birnengarten	0	1	4674	6,00	4,10	0,80	1,00	0,60	0,00	30	30
07170	Am Birnengarten	0	2	4674	30,00	20,30	4,00	1,50	1,00	0,30	30	30
07170	Am Birnengarten	0	2	4674	30,00	20,30	4,00	1,50	1,00	0,30	30	30
07170	Am Birnengarten	0	5	1070	480,00	325,20	88,00	10,00	6,50	3,00	30	30
07170	Am Birnengarten	0	4	4674	180,00	121,90	24,00	10,00	6,50	3,00	30	30
07170	Am Birnengarten	0	3	5451	48,00	32,50	6,40	10,00	6,50	3,00	30	30
07170	Am Birnengarten	0	3	4674	48,00	32,50	6,40	10,00	6,50	3,00	30	30
07170	Am Birnengarten	0	3	5451	48,00	32,50	6,40	10,00	6,50	3,00	30	30
07170	Am Birnengarten	0	3	5451	48,00	32,50	6,40	10,00	6,50	3,00	30	30
07170	Am Birnengarten	0	0	-1	0,00	0,00	0,00	0,00	0,00	0,00	30	30
07170	Am Birnengarten	0	0	-1	0,00	0,00	0,00	0,00	0,00	0,00	30	30
07170	Am Birnengarten	0	0	-1	0,00	0,00	0,00	0,00	0,00	0,00	30	30
07170	Am Birnengarten	0	0	-1	0,00	0,00	0,00	0,00	0,00	0,00	30	30
07155	Am Bördegarten	0	1	845	6,00	4,10	0,80	1,00	0,60	0,00	50	50
07155	Am Bördegarten	0	2	845	30,00	20,30	4,00	1,50	1,00	0,30	50	50
07155	Am Bördegarten	0	2	845	30,00	20,30	4,00	1,50	1,00	0,30	50	50
07155	Am Bördegarten	0	1	845	6,00	4,10	0,80	1,00	0,60	0,00	50	50
07155	Am Bördegarten	0	2	2999	30,00	20,30	4,00	1,50	1,00	0,30	50	50
07155	Am Bördegarten	0	2	845	30,00	20,30	4,00	1,50	1,00	0,30	50	50
07155	Am Bördegarten	0	2	845	30,00	20,30	4,00	1,50	1,00	0,30	50	50
07155	Am Bördegarten	0	2	845	30,00	20,30	4,00	1,50	1,00	0,30	50	50
07155	Am Bördegarten	0	2	845	30,00	20,30	4,00	1,50	1,00	0,30	50	50
07155	Am Bördegarten	0	1	845	6,00	4,10	0,80	1,00	0,60	0,00	30	30
00185	Am Brellin	0	1	2772	6,00	4,10	0,80	1,00	0,60	0,00	30	30
00185	Am Brellin	0	1	3923	6,00	4,10	0,80	1,00	0,60	0,00	30	30
00185	Am Brellin	0	2	3923	30,00	20,30	4,00	1,50	1,00	0,30	30	30
00185	Am Brellin	0	2	3923	30,00	20,30	4,00	1,50	1,00	0,30	30	30
00185	Am Brellin	0	1	453	6,00	4,10	0,80	1,00	0,60	0,00	30	30

07295	Am Brückbusch	0	3	4223	48,00	32,50	6,40	10,00	6,50	3,00	30	30
07295	Am Brückbusch	0	3	4223	48,00	32,50	6,40	10,00	6,50	3,00	30	30
00200	Am Brunnen	0	3	479	48,00	32,50	6,40	10,00	6,50	3,00	30	30
00205	Am Buckauer Tor	0	1	509	6,00	4,10	0,80	1,00	0,60	0,00	50	50
08495	Am Buckauer Wasserwerk	2015084951	3	-1	36,00	24,40	6,60	6,58	4,30	6,58	50	50
08495	Am Buckauer Wasserwerk	2015084951	3	-1	36,00	24,40	6,60	6,58	4,30	6,58	50	50
08495	Am Buckauer Wasserwerk	2015084951	3	-1	36,00	24,40	6,60	6,58	4,30	6,58	50	50
08495	Am Buckauer Wasserwerk	2015084951	3	-1	36,00	24,40	6,60	6,58	4,30	6,58	50	50
08495	Am Buckauer Wasserwerk	2015084951	3	-1	36,00	24,40	6,60	6,58	4,30	6,58	50	50
08495	Am Buckauer Wasserwerk	2015084951	3	-1	36,00	24,40	6,60	6,58	4,30	6,58	50	50
08495	Am Buckauer Wasserwerk	2015084951	3	-1	36,00	24,40	6,60	6,58	4,30	6,58	50	50
08495	Am Buckauer Wasserwerk	2015084951	3	-1	36,00	24,40	6,60	6,58	4,30	6,58	50	50
08495	Am Buckauer Wasserwerk	2015084951	3	-1	36,00	24,40	6,60	6,58	4,30	6,58	50	50
08495	Am Buckauer Wasserwerk	2015084951	3	-1	36,00	24,40	6,60	6,58	4,30	6,58	50	50
08495	Am Buckauer Wasserwerk	2015084951	3	-1	36,00	24,40	6,60	6,58	4,30	6,58	50	50
08495	Am Buckauer Wasserwerk	2015084951	3	-1	36,00	24,40	6,60	6,58	4,30	6,58	50	50
08495	Am Buckauer Wasserwerk	2015084951	3	-1	36,00	24,40	6,60	6,58	4,30	6,58	50	50
08495	Am Buckauer Wasserwerk	2015084951	3	-1	36,00	24,40	6,60	6,58	4,30	6,58	50	50
08495	Am Buckauer Wasserwerk	2015084951	3	-1	36,00	24,40	6,60	6,58	4,30	6,58	50	50
08495	Am Buckauer Wasserwerk	2015084951	3	-1	36,00	24,40	6,60	6,58	4,30	6,58	50	50
08495	Am Buckauer Wasserwerk	2015084951	3	-1	36,00	24,40	6,60	6,58	4,30	6,58	50	50
08495	Am Buckauer Wasserwerk	2015084951	3	-1	36,00	24,40	6,60	6,58	4,30	6,58	50	50
08495	Am Buckauer Wasserwerk	2015084951	3	-1	36,00	24,40	6,60	6,58	4,30	6,58	50	50
08495	Am Buckauer Wasserwerk	2015084951	3	-1	36,00	24,40	6,60	6,58	4,30	6,58	50	50
08495	Am Buckauer Wasserwerk	2015084951	3	-1	36,00	24,40	6,60	6,58	4,30	6,58	50	50
08495	Am Buckauer Wasserwerk	2015084951	3	-1	36,00	24,40	6,60	6,58	4,30	6,58	50	50
08495	Am Buckauer Wasserwerk	2015084951	3	-1	36,00	24,40	6,60	6,58	4,30	6,58	50	50
08495	Am Buckauer Wasserwerk	2015084951	3	-1	36,00	24,40	6,60	6,58	4,30	6,58	50	50
08495	Am Buckauer Wasserwerk	2015084951	3	-1	36,00	24,40	6,60	6,58	4,30	6,58	50	50
08495	Am Buckauer Wasserwerk	2015084951	3	-1	36,00	24,40	6,60	6,58	4,30	6,58	50	50
08495	Am Buckauer Wasserwerk	2015084951	3	-1	36,00	24,40	6,60	6,58	4,30	6,58	50	50
08495	Am Buckauer Wasserwerk	2015084951	3	-1	36,00	24,40	6,60	6,58	4,30	6,58	50	50
08495	Am Buckauer Wasserwerk	2015084951	3	-1	36,00	24,40	6,60	6,58	4,30	6,58	50	50
08495	Am Buckauer Wasserwerk	2015084951	3	-1	36,00	24,40	6,60	6,58	4,30	6,58	50	50
08495	Am Buckauer Wasserwerk	2015084951	3	-1	36,00	24,40	6,60	6,58	4,30	6,58	50	50
08495	Am Buckauer Wasserwerk	2015084951	3	-1	36,00	24,40	6,60	6,58	4,30	6,58	50	50

Projekt ECO 16118

Lärmkartierung Stufe 3 Magdeburg

Anlage 1 – Straßenverkehrszahlen im akustischen Modell

08495	Am Buckauer Wasserwerk	2015084951	3	-1	36,00	24,40	6,60	6,58	4,30	6,58	50	50
00190	Am Busch	0	1	2473	6,00	4,10	0,80	1,00	0,60	0,00	50	50
00210	Am Buttersteig	0	1	454	6,00	4,10	0,80	1,00	0,60	0,00	30	30
00215	Am Charlottentor	2013002151	3	-1	33,00	22,40	6,05	0,00	0,00	0,00	50	50
00215	Am Charlottentor	2013002151	3	-1	33,00	22,40	6,05	0,00	0,00	0,00	50	50
00215	Am Charlottentor	2013002151	3	-1	33,00	22,40	6,05	0,00	0,00	0,00	50	50
00215	Am Charlottentor	2013002151	3	-1	33,00	22,40	6,05	0,00	0,00	0,00	50	50
00215	Am Charlottentor	2013002151	3	-1	33,00	22,40	6,05	0,00	0,00	0,00	50	50
00215	Am Charlottentor	2013002151	3	-1	33,00	22,40	6,05	0,00	0,00	0,00	50	50
00215	Am Charlottentor	2013002152	2	-1	6,00	4,10	1,10	0,00	0,00	0,00	50	50
00215	Am Charlottentor	2013002152	2	-1	6,00	4,10	1,10	0,00	0,00	0,00	50	50
09055	Am Costerberg	0	3	482	48,00	32,50	6,40	10,00	6,50	3,00	30	30
00220	Am Cracauer Tor	0	1	3501	6,00	4,10	0,80	1,00	0,60	0,00	50	50
00220	Am Cracauer Tor	0	1	90	6,00	4,10	0,80	1,00	0,60	0,00	50	50
00220	Am Cracauer Tor	0	1	219	6,00	4,10	0,80	1,00	0,60	0,00	50	50
00225	Am Deichfeld	0	2	1827	30,00	20,30	4,00	1,50	1,00	0,30	50	50
00230	Am Deichwall	0	3	3831	48,00	32,50	6,40	10,00	6,50	3,00	50	50
00230	Am Deichwall	0	3	3831	48,00	32,50	6,40	10,00	6,50	3,00	30	30
00235	Am Denkmal	0	4	428	180,00	121,90	24,00	10,00	6,50	3,00	30	30
00235	Am Denkmal	0	1	425	6,00	4,10	0,80	1,00	0,60	0,00	30	30
00235	Am Denkmal	0	4	428	180,00	121,90	24,00	10,00	6,50	3,00	30	30
00235	Am Denkmal	0	2	425	30,00	20,30	4,00	1,50	1,00	0,30	30	30
00235	Am Denkmal	0	3	425	48,00	32,50	6,40	10,00	6,50	3,00	30	30
00240	Am Dom	0	2	357	30,00	20,30	4,00	1,50	1,00	0,30	30	30
00245	Am Dorfteich	0	2	5447	30,00	20,30	4,00	1,50	1,00	0,30	30	30
00245	Am Dorfteich	0	1	1072	6,00	4,10	0,80	1,00	0,60	0,00	30	30
00245	Am Dorfteich	0	2	5447	30,00	20,30	4,00	1,50	1,00	0,30	30	30
00245	Am Dorfteich	0	2	1072	30,00	20,30	4,00	1,50	1,00	0,30	30	30
08255	Am Eckardtshof	0	2	2682	30,00	20,30	4,00	1,50	1,00	0,30	50	50
00250	Am Eulegraben	0	2	1989	30,00	20,30	4,00	1,50	1,00	0,30	30	30
00255	Am Fischertor	0	1	5446	6,00	4,10	0,80	1,00	0,60	0,00	30	30
08420	Am Flora-Park	0	2	3668	30,00	20,30	4,00	1,50	1,00	0,30	30	30
02795	Am Fort	0	4	84	180,00	121,90	24,00	10,00	6,50	3,00	50	50
02795	Am Fort	0	3	84	48,00	32,50	6,40	10,00	6,50	3,00	50	50
02795	Am Fort	0	2	84	30,00	20,30	4,00	1,50	1,00	0,30	50	50
02795	Am Fort	0	1	84	6,00	4,10	0,80	1,00	0,60	0,00	50	50

00260	Am Freiheitsplatz	0	2	5517	30,00	20,30	4,00	1,50	1,00	0,30	30	30
00260	Am Freiheitsplatz	0	3	5517	48,00	32,50	6,40	10,00	6,50	3,00	30	30
00265	Am Freihof	0	3	2285	48,00	32,50	6,40	10,00	6,50	3,00	30	30
00265	Am Freihof	0	2	2288	30,00	20,30	4,00	1,50	1,00	0,30	30	30
00270	Am Fuchsberg	2015002701	7	-1	834,00	565,00	152,90	1,84	1,20	1,84	50	50
00270	Am Fuchsberg	2015002701	7	-1	834,00	565,00	152,90	1,84	1,80	1,84	50	50
00270	Am Fuchsberg	2015002701	7	-1	834,00	565,00	152,90	1,84	1,20	1,84	50	50
00270	Am Fuchsberg	2015002701	7	-1	834,00	565,00	152,90	1,84	1,20	1,84	50	50
00270	Am Fuchsberg	2015002701	7	-1	834,00	565,00	152,90	1,84	1,20	1,84	50	50
00270	Am Fuchsberg	2015002701	7	-1	834,00	565,00	152,90	1,84	1,20	1,84	50	50
00270	Am Fuchsberg	2015002701	7	-1	834,00	565,00	152,90	1,84	1,20	1,84	50	50
00270	Am Fuchsberg	2015002701	7	-1	834,00	565,00	152,90	1,84	1,20	1,84	50	50
00270	Am Fuchsberg	2015002701	7	-1	834,00	565,00	152,90	1,84	1,20	1,84	50	50
06995	Am Großen Silberberg	2015069951	4	-1	141,00	95,50	25,85	7,24	4,70	7,24	50	50
06995	Am Großen Silberberg	2015069951	4	-1	141,00	95,50	25,85	7,24	4,70	7,24	50	50
06995	Am Großen Silberberg	2015069951	4	-1	141,00	95,50	25,85	7,24	4,70	7,24	50	50
06995	Am Großen Silberberg	2015069951	4	-1	141,00	95,50	25,85	7,24	4,70	7,24	50	50
00275	Am Hammelberg	0	4	5832	180,00	121,90	24,00	10,00	6,50	3,00	30	30
00275	Am Hammelberg	0	4	5832	180,00	121,90	24,00	10,00	6,50	3,00	30	30
00275	Am Hammelberg	0	4	5832	180,00	121,90	24,00	10,00	6,50	3,00	30	30
00275	Am Hammelberg	0	4	5832	180,00	121,90	24,00	10,00	6,50	3,00	30	30
00275	Am Hammelberg	0	2	3864	30,00	20,30	4,00	1,50	1,00	0,30	30	30
00280	Am Hammelberg Weg 1	0	4	5832	180,00	121,90	24,00	10,00	6,50	3,00	30	30
00280	Am Hammelberg Weg 1	0	4	5832	180,00	121,90	24,00	10,00	6,50	3,00	30	30
00285	Am Hammelberg Weg 2	0	4	5832	180,00	121,90	24,00	10,00	6,50	3,00	30	30
06955	Am Hansehafen	2012069551	4	-1	81,00	54,90	14,85	46,49	30,20	46,49	50	50
06955	Am Hansehafen	2012069551	4	-1	81,00	54,90	14,85	46,49	30,20	46,49	50	50
06955	Am Hansehafen	2012069551	4	-1	81,00	54,90	14,85	46,49	30,20	46,49	50	50
06955	Am Hansehafen	2012069551	4	-1	81,00	54,90	14,85	46,49	30,20	46,49	50	50
06955	Am Hansehafen	2012069551	4	-1	81,00	54,90	14,85	46,49	30,20	46,49	50	50
06955	Am Hansehafen	2012069551	4	-1	81,00	54,90	14,85	46,49	30,20	46,49	50	50
06955	Am Hansehafen	2012069551	4	-1	81,00	54,90	14,85	46,49	30,20	46,49	50	50
06955	Am Hansehafen	2012069551	4	-1	81,00	54,90	14,85	46,49	30,20	46,49	50	50
06955	Am Hansehafen	2012069551	4	-1	81,00	54,90	14,85	46,49	30,20	46,49	50	50
06955	Am Hansehafen	2012069551	4	-1	81,00	54,90	14,85	46,49	30,20	46,49	50	50
06955	Am Hansehafen	2012069551	4	-1	81,00	54,90	14,85	46,49	30,20	46,49	50	50
06955	Am Hansehafen	2012069551	4	-1	81,00	54,90	14,85	46,49	30,20	46,49	50	50
06955	Am Hansehafen	2012069551	4	-1	81,00	54,90	14,85	46,49	30,20	46,49	50	50
06955	Am Hansehafen	2012069551	4	-1	81,00	54,90	14,85	46,49	30,20	46,49	50	50
06955	Am Hansehafen	2012069551	4	-1	81,00	54,90	14,85	46,49	30,20	46,49	50	50

Projekt ECO 16118

Lärmkartierung Stufe 3 Magdeburg

Anlage 1 – Straßenverkehrszahlen im akustischen Modell

06955	Am Hansehafen	2012069551	4	-1	81,00	54,90	14,85	46,49	30,20	46,49	50	50
00290	Am Holländer	0	4	427	180,00	121,90	24,00	10,00	6,50	3,00	50	50
00290	Am Holländer	0	4	427	180,00	121,90	24,00	10,00	6,50	3,00	50	50
00295	Am Hopfengarten	2016002951	5	-1	216,00	146,30	39,60	2,11	1,40	2,11	50	50
00295	Am Hopfengarten	2016002951	5	-1	216,00	146,30	39,60	2,11	1,40	2,11	50	50
00295	Am Hopfengarten	2016002951	5	-1	216,00	146,30	39,60	2,11	1,40	2,11	50	50
00295	Am Hopfengarten	2016002952	5	-1	270,00	182,90	49,50	1,67	1,10	1,67	50	50
00295	Am Hopfengarten	2016002951	5	-1	216,00	146,30	39,60	2,11	1,40	2,11	50	50
00295	Am Hopfengarten	2016002952	5	-1	270,00	182,90	49,50	1,67	1,10	1,67	50	50
00295	Am Hopfengarten	2016002951	5	-1	216,00	146,30	39,60	2,11	1,40	2,11	50	50
00295	Am Hopfengarten	2016002951	5	-1	216,00	146,30	39,60	2,11	1,40	2,11	50	50
00295	Am Hopfengarten	2016002951	5	-1	216,00	146,30	39,60	2,11	1,40	2,11	50	50
00295	Am Hopfengarten	2016002951	5	-1	216,00	146,30	39,60	2,11	1,40	2,11	50	50
00295	Am Hopfengarten	2016002951	5	-1	216,00	146,30	39,60	2,11	1,40	2,11	50	50
00295	Am Hopfengarten	2016002951	5	-1	216,00	146,30	39,60	2,11	1,40	2,11	50	50
00300	Am Hügel	0	1	3606	6,00	4,10	0,80	1,00	0,60	0,00	30	30
00300	Am Hügel	0	1	3606	6,00	4,10	0,80	1,00	0,60	0,00	30	30
00300	Am Hügel	0	5	1070	480,00	325,20	88,00	10,00	6,50	3,00	30	30
00300	Am Hügel	0	4	1070	180,00	121,90	24,00	10,00	6,50	3,00	30	30
00300	Am Hügel	0	3	1070	48,00	32,50	6,40	10,00	6,50	3,00	30	30
00300	Am Hügel	0	3	1070	48,00	32,50	6,40	10,00	6,50	3,00	30	30
00305	Am Hünenkeller	0	2	390	30,00	20,30	4,00	1,50	1,00	0,30	50	50
08030	Am Kanal	0	3	4223	48,00	32,50	6,40	10,00	6,50	3,00	30	30
00315	Am Kiebitzpfuhl	0	1	2063	6,00	4,10	0,80	1,00	0,60	0,00	30	30
00315	Am Kiebitzpfuhl	0	1	4269	6,00	4,10	0,80	1,00	0,60	0,00	30	30
00315	Am Kiebitzpfuhl	0	1	2037	6,00	4,10	0,80	1,00	0,60	0,00	30	30
00315	Am Kiebitzpfuhl	0	1	2037	6,00	4,10	0,80	1,00	0,60	0,00	30	30
07770	Am Kirschberg	0	3	3460	48,00	32,50	6,40	10,00	6,50	3,00	30	30
07770	Am Kirschberg	0	3	3460	48,00	32,50	6,40	10,00	6,50	3,00	30	30
07770	Am Kirschberg	0	2	3460	30,00	20,30	4,00	1,50	1,00	0,30	30	30
07770	Am Kirschberg	0	3	3294	48,00	32,50	6,40	10,00	6,50	3,00	30	30
07770	Am Kirschberg	0	3	3460	48,00	32,50	6,40	10,00	6,50	3,00	30	30
00320	Am Kleinen Silberberg	0	1	3724	6,00	4,10	0,80	1,00	0,60	0,00	30	30
00320	Am Kleinen Silberberg	0	1	3724	6,00	4,10	0,80	1,00	0,60	0,00	30	30
00320	Am Kleinen Silberberg	0	2	3724	30,00	20,30	4,00	1,50	1,00	0,30	30	30
00325	Am Klosterfeld	0	3	76	48,00	32,50	6,40	10,00	6,50	3,00	50	50
00330	Am Krähenberg	0	4	873	180,00	121,90	24,00	10,00	6,50	3,00	50	50
00335	Am Krökentor	2015003351	5	-1	369,00	250,00	67,65	1,32	0,90	1,32	50	50

Projekt ECO 16118

Lärmkartierung Stufe 3 Magdeburg

Anlage 1 – Straßenverkehrszahlen im akustischen Modell

00335	Am Krökentor	2015003351	5	-1	369,00	250,00	67,65	1,32	0,90	1,32	50	50
00335	Am Krökentor	2015003351	5	-1	369,00	250,00	67,65	1,32	0,90	1,32	30	30
00335	Am Krökentor	2015003351	5	-1	369,00	250,00	67,65	1,32	0,90	1,32	30	30
00340	Am Krug	0	6	1651	720,00	487,70	132,00	10,00	6,50	3,00	50	50
00340	Am Krug	0	6	1651	720,00	487,70	132,00	10,00	6,50	3,00	50	50
00345	Am Kuhanger	0	1	381	6,00	4,10	0,80	1,00	0,60	0,00	50	50
00345	Am Kuhanger	0	1	3367	6,00	4,10	0,80	1,00	0,60	0,00	50	50
07235	Am Mittellandkanal	0	3	5856	48,00	32,50	6,40	10,00	6,50	3,00	50	50
07235	Am Mittellandkanal	0	3	5856	48,00	32,50	6,40	10,00	6,50	3,00	50	50
07235	Am Mittellandkanal	0	3	5856	48,00	32,50	6,40	10,00	6,50	3,00	50	50
07235	Am Mittellandkanal	0	3	5856	48,00	32,50	6,40	10,00	6,50	3,00	50	50
07235	Am Mittellandkanal	0	3	5856	48,00	32,50	6,40	10,00	6,50	3,00	50	50
07235	Am Mittellandkanal	0	3	5856	48,00	32,50	6,40	10,00	6,50	3,00	50	50
07300	Am Mittelteich	0	3	4223	48,00	32,50	6,40	10,00	6,50	3,00	30	30
07300	Am Mittelteich	0	3	4223	48,00	32,50	6,40	10,00	6,50	3,00	30	30
07300	Am Mittelteich	0	3	4223	48,00	32,50	6,40	10,00	6,50	3,00	30	30
07300	Am Mittelteich	0	3	4223	48,00	32,50	6,40	10,00	6,50	3,00	30	30
07300	Am Mittelteich	0	3	4223	48,00	32,50	6,40	10,00	6,50	3,00	30	30
00355	Am Mühlberg	0	1	2512	6,00	4,10	0,80	1,00	0,60	0,00	30	30
00360	Am Mühlenfeld	0	3	4222	48,00	32,50	6,40	10,00	6,50	3,00	50	50
00360	Am Mühlenfeld	0	1	3154	6,00	4,10	0,80	1,00	0,60	0,00	50	50
00360	Am Mühlenfeld	0	2	3154	30,00	20,30	4,00	1,50	1,00	0,30	50	50
00365	Am Neuber	0	1	3979	6,00	4,10	0,80	1,00	0,60	0,00	30	30
00370	Am Neustädter Feld	0	3	2063	48,00	32,50	6,40	10,00	6,50	3,00	30	30
00370	Am Neustädter Feld	0	2	2063	30,00	20,30	4,00	1,50	1,00	0,30	30	30
00370	Am Neustädter Feld	0	1	2063	6,00	4,10	0,80	1,00	0,60	0,00	30	30
00370	Am Neustädter Feld	0	2	4269	30,00	20,30	4,00	1,50	1,00	0,30	30	30
00370	Am Neustädter Feld	0	1	2093	6,00	4,10	0,80	1,00	0,60	0,00	30	30
00370	Am Neustädter Feld	0	1	2093	6,00	4,10	0,80	1,00	0,60	0,00	30	30
00370	Am Neustädter Feld	0	2	2037	30,00	20,30	4,00	1,50	1,00	0,30	30	30
00370	Am Neustädter Feld	0	1	2037	6,00	4,10	0,80	1,00	0,60	0,00	30	30
00370	Am Neustädter Feld	0	2	3319	30,00	20,30	4,00	1,50	1,00	0,30	50	50
00370	Am Neustädter Feld	0	2	3319	30,00	20,30	4,00	1,50	1,00	0,30	50	50
00370	Am Neustädter Feld	0	1	3319	6,00	4,10	0,80	1,00	0,60	0,00	50	50
00370	Am Neustädter Feld	0	2	2037	30,00	20,30	4,00	1,50	1,00	0,30	30	30
00375	Am Nordenfeld	0	3	4304	48,00	32,50	6,40	10,00	6,50	3,00	50	50

Projekt ECO 16118
Lärmkartierung Stufe 3 Magdeburg

Anlage 1 – Straßenverkehrszahlen im akustischen Modell

00375	Am Nordenfeld	0	3	4304	48,00	32,50	6,40	10,00	6,50	3,00	50	50
00375	Am Nordenfeld	0	3	4304	48,00	32,50	6,40	10,00	6,50	3,00	50	50
00375	Am Nordenfeld	0	2	4304	30,00	20,30	4,00	1,50	1,00	0,30	50	50
07210	Am Pfahlberg	2014072101	5	-1	402,00	272,30	73,70	1,73	1,10	1,73	50	50
07210	Am Pfahlberg	2014072101	5	-1	402,00	272,30	73,70	1,73	1,10	1,73	50	50
07210	Am Pfahlberg	2014072101	5	-1	402,00	272,30	73,70	1,73	1,10	1,73	50	50
07210	Am Pfahlberg	2014072101	5	-1	402,00	272,30	73,70	1,73	1,10	1,73	50	50
00380	Am Pfändetor	0	2	2287	30,00	20,30	4,00	1,50	1,00	0,30	50	50
00380	Am Pfändetor	0	1	2287	6,00	4,10	0,80	1,00	0,60	0,00	50	50
00395	Am Polderdeich	0	2	2215	30,00	20,30	4,00	1,50	1,00	0,30	30	30
00395	Am Polderdeich	0	2	2215	30,00	20,30	4,00	1,50	1,00	0,30	30	30
00395	Am Polderdeich	0	3	2211	48,00	32,50	6,40	10,00	6,50	3,00	30	30
00395	Am Polderdeich	0	3	2211	48,00	32,50	6,40	10,00	6,50	3,00	30	30
00395	Am Polderdeich	0	3	2214	48,00	32,50	6,40	10,00	6,50	3,00	30	30
00395	Am Polderdeich	0	4	292	180,00	121,90	24,00	10,00	6,50	3,00	50	50
00395	Am Polderdeich	0	3	292	48,00	32,50	6,40	10,00	6,50	3,00	30	30
00395	Am Polderdeich	0	3	292	48,00	32,50	6,40	10,00	6,50	3,00	50	50
00395	Am Polderdeich	0	1	2215	6,00	4,10	0,80	1,00	0,60	0,00	30	30
00390	Am Polderdeich Seitenweg	0	1	2215	6,00	4,10	0,80	1,00	0,60	0,00	50	50
08505	Am Pumpenhaus	0	2	6316	30,00	20,30	4,00	1,50	1,00	0,30	50	50
08505	Am Pumpenhaus	0	2	6316	30,00	20,30	4,00	1,50	1,00	0,30	50	50
08505	Am Pumpenhaus	0	2	6316	30,00	20,30	4,00	1,50	1,00	0,30	50	50
08505	Am Pumpenhaus	0	2	6316	30,00	20,30	4,00	1,50	1,00	0,30	50	50
08505	Am Pumpenhaus	0	2	6316	30,00	20,30	4,00	1,50	1,00	0,30	50	50
08505	Am Pumpenhaus	0	2	6316	30,00	20,30	4,00	1,50	1,00	0,30	50	50
08505	Am Pumpenhaus	0	2	6316	30,00	20,30	4,00	1,50	1,00	0,30	50	50
08505	Am Pumpenhaus	0	2	6316	30,00	20,30	4,00	1,50	1,00	0,30	50	50
08505	Am Pumpenhaus	0	2	6316	30,00	20,30	4,00	1,50	1,00	0,30	50	50
08505	Am Pumpenhaus	0	2	6316	30,00	20,30	4,00	1,50	1,00	0,30	50	50
08505	Am Pumpenhaus	0	2	6316	30,00	20,30	4,00	1,50	1,00	0,30	50	50
08505	Am Pumpenhaus	0	2	6316	30,00	20,30	4,00	1,50	1,00	0,30	50	50
08505	Am Pumpenhaus	0	2	6316	30,00	20,30	4,00	1,50	1,00	0,30	50	50
08505	Am Pumpenhaus	0	2	6316	30,00	20,30	4,00	1,50	1,00	0,30	50	50
08505	Am Pumpenhaus	0	2	6316	30,00	20,30	4,00	1,50	1,00	0,30	50	50
08505	Am Pumpenhaus	0	2	6316	30,00	20,30	4,00	1,50	1,00	0,30	50	50
08505	Am Pumpenhaus	0	2	6316	30,00	20,30	4,00	1,50	1,00	0,30	50	50
08505	Am Pumpenhaus	0	2	6316	30,00	20,30	4,00	1,50	1,00	0,30	50	50
08505	Am Pumpenhaus	0	2	6316	30,00	20,30	4,00	1,50	1,00	0,30	50	50
08505	Am Pumpenhaus	0	2	6316	30,00	20,30	4,00	1,50	1,00	0,30	50	50

08505	Am Pumpenhaus	0	2	6316	30,00	20,30	4,00	1,50	1,00	0,30	50	50
08505	Am Pumpenhaus	0	2	6316	30,00	20,30	4,00	1,50	1,00	0,30	50	50
08505	Am Pumpenhaus	0	2	6316	30,00	20,30	4,00	1,50	1,00	0,30	50	50
08505	Am Pumpenhaus	0	2	6316	30,00	20,30	4,00	1,50	1,00	0,30	50	50
08505	Am Pumpenhaus	0	2	6316	30,00	20,30	4,00	1,50	1,00	0,30	50	50
08505	Am Pumpenhaus	0	2	6316	30,00	20,30	4,00	1,50	1,00	0,30	50	50
08505	Am Pumpenhaus	0	2	6316	30,00	20,30	4,00	1,50	1,00	0,30	50	50
08505	Am Pumpenhaus	0	2	6316	30,00	20,30	4,00	1,50	1,00	0,30	50	50
08505	Am Pumpenhaus	0	2	6316	30,00	20,30	4,00	1,50	1,00	0,30	50	50
08505	Am Pumpenhaus	0	2	6316	30,00	20,30	4,00	1,50	1,00	0,30	50	50
08505	Am Pumpenhaus	0	2	6316	30,00	20,30	4,00	1,50	1,00	0,30	50	50
08505	Am Pumpenhaus	0	2	6316	30,00	20,30	4,00	1,50	1,00	0,30	50	50
08505	Am Pumpenhaus	0	2	6316	30,00	20,30	4,00	1,50	1,00	0,30	50	50
08505	Am Pumpenhaus	0	2	6316	30,00	20,30	4,00	1,50	1,00	0,30	50	50
08505	Am Pumpenhaus	0	2	6316	30,00	20,30	4,00	1,50	1,00	0,30	50	50
08505	Am Pumpenhaus	0	2	6316	30,00	20,30	4,00	1,50	1,00	0,30	50	50
08505	Am Pumpenhaus	0	2	6316	30,00	20,30	4,00	1,50	1,00	0,30	50	50
08505	Am Pumpenhaus	0	2	6316	30,00	20,30	4,00	1,50	1,00	0,30	50	50
08505	Am Pumpenhaus	0	2	6316	30,00	20,30	4,00	1,50	1,00	0,30	50	50
08505	Am Pumpenhaus	0	2	6316	30,00	20,30	4,00	1,50	1,00	0,30	50	50
00400	Am Rosenbusch	0	1	51	6,00	4,10	0,80	1,00	0,60	0,00	50	50
00400	Am Rosenbusch	0	2	4165	30,00	20,30	4,00	1,50	1,00	0,30	30	30
00405	Am Schäferbrunnen	0	5	2997	480,00	325,20	88,00	10,00	6,50	3,00	30	30
00405	Am Schäferbrunnen	0	5	2997	480,00	325,20	88,00	10,00	6,50	3,00	30	30
06785	Am Schöppensteg	2013067851	4	-1	60,00	40,60	11,00	0,00	0,00	0,00	50	50
06785	Am Schöppensteg	2013067851	4	-1	60,00	40,60	11,00	0,00	0,00	0,00	50	50
06785	Am Schöppensteg	2013067851	4	-1	60,00	40,60	11,00	0,00	0,00	0,00	50	50
06785	Am Schöppensteg	2013067851	4	-1	60,00	40,60	11,00	0,00	0,00	0,00	50	50
07145	Am Schraderhof	0	1	4023	6,00	4,10	0,80	1,00	0,60	0,00	50	50
07145	Am Schraderhof	0	2	4023	30,00	20,30	4,00	1,50	1,00	0,30	50	50
07145	Am Schraderhof	0	2	4023	30,00	20,30	4,00	1,50	1,00	0,30	50	50
07145	Am Schraderhof	0	2	4023	30,00	20,30	4,00	1,50	1,00	0,30	50	50
07145	Am Schraderhof	0	3	4023	48,00	32,50	6,40	10,00	6,50	3,00	50	50
07145	Am Schraderhof	0	4	4023	180,00	121,90	24,00	10,00	6,50	3,00	50	50
07145	Am Schraderhof	0	1	4023	6,00	4,10	0,80	1,00	0,60	0,00	50	50
07145	Am Schraderhof	0	6	1069	720,00	487,70	132,00	10,00	6,50	3,00	50	50
07145	Am Schraderhof	0	6	1069	720,00	487,70	132,00	10,00	6,50	3,00	50	50
07145	Am Schraderhof	0	6	1069	720,00	487,70	132,00	10,00	6,50	3,00	50	50
00415	Am Schroteanger	0	4	414	180,00	121,90	24,00	10,00	6,50	3,00	50	50
00415	Am Schroteanger	0	3	414	48,00	32,50	6,40	10,00	6,50	3,00	30	30

00415	Am Schroteanger	0	2	414	30,00	20,30	4,00	1,50	1,00	0,30	30	30
00415	Am Schroteanger	0	1	1255	6,00	4,10	0,80	1,00	0,60	0,00	30	30
00415	Am Schroteanger	0	2	1255	30,00	20,30	4,00	1,50	1,00	0,30	30	30
00415	Am Schroteanger	0	2	1255	30,00	20,30	4,00	1,50	1,00	0,30	30	30
00415	Am Schroteanger	0	3	1255	48,00	32,50	6,40	10,00	6,50	3,00	30	30
00415	Am Schroteanger	0	1	3975	6,00	4,10	0,80	1,00	0,60	0,00	50	50
08725	Am Schrotepark	0	0	-1	0,00	0,00	0,00	0,00	0,00	0,00	50	50
08725	Am Schrotepark	0	0	-1	0,00	0,00	0,00	0,00	0,00	0,00	50	50
08725	Am Schrotepark	0	0	-1	0,00	0,00	0,00	0,00	0,00	0,00	50	50
08725	Am Schrotepark	0	0	-1	0,00	0,00	0,00	0,00	0,00	0,00	50	50
08725	Am Schrotepark	0	0	-1	0,00	0,00	0,00	0,00	0,00	0,00	50	50
00420	Am Schweineanger	0	3	1651	48,00	32,50	6,40	10,00	6,50	3,00	50	50
00420	Am Schweineanger	0	2	1651	30,00	20,30	4,00	1,50	1,00	0,30	50	50
00420	Am Schweineanger	0	2	1651	30,00	20,30	4,00	1,50	1,00	0,30	50	50
00420	Am Schweineanger	0	1	1651	6,00	4,10	0,80	1,00	0,60	0,00	50	50
00420	Am Schweineanger	0	1	3007	6,00	4,10	0,80	1,00	0,60	0,00	50	50
00420	Am Schweineanger	0	2	3007	30,00	20,30	4,00	1,50	1,00	0,30	50	50
08035	Am See	0	3	4223	48,00	32,50	6,40	10,00	6,50	3,00	30	30
08035	Am See	0	3	4223	48,00	32,50	6,40	10,00	6,50	3,00	30	30
08035	Am See	0	3	4223	48,00	32,50	6,40	10,00	6,50	3,00	30	30
08035	Am See	0	3	4223	48,00	32,50	6,40	10,00	6,50	3,00	30	30
08035	Am See	0	3	4223	48,00	32,50	6,40	10,00	6,50	3,00	30	30
08035	Am See	0	3	4223	48,00	32,50	6,40	10,00	6,50	3,00	30	30
08035	Am See	0	0	-1	0,00	0,00	0,00	0,00	0,00	0,00	30	30
00430	Am Seeufer	0	3	873	48,00	32,50	6,40	10,00	6,50	3,00	30	30
00430	Am Seeufer	0	2	873	30,00	20,30	4,00	1,50	1,00	0,30	30	30
00430	Am Seeufer	0	0	-1	0,00	0,00	0,00	0,00	0,00	0,00	30	30
00430	Am Seeufer	0	0	-1	0,00	0,00	0,00	0,00	0,00	0,00	30	30
00430	Am Seeufer	0	2	873	30,00	20,30	4,00	1,50	1,00	0,30	30	30
00430	Am Seeufer	0	1	873	6,00	4,10	0,80	1,00	0,60	0,00	30	30
00430	Am Seeufer	0	2	873	30,00	20,30	4,00	1,50	1,00	0,30	30	30
00430	Am Seeufer	0	3	873	48,00	32,50	6,40	10,00	6,50	3,00	30	30
00430	Am Seeufer	0	4	873	180,00	121,90	24,00	10,00	6,50	3,00	30	30
00430	Am Seeufer	0	4	873	180,00	121,90	24,00	10,00	6,50	3,00	30	30
00430	Am Seeufer	0	0	-1	0,00	0,00	0,00	0,00	0,00	0,00	30	30
00430	Am Seeufer	0	0	-1	0,00	0,00	0,00	0,00	0,00	0,00	30	30

08045	Am Siel	0	0	-1	0,00	0,00	0,00	0,00	0,00	0,00	50	50
07575	Am Sonnenanger	0	6	1070	720,00	487,70	132,00	10,00	6,50	3,00	30	30
07575	Am Sonnenanger	0	6	1070	720,00	487,70	132,00	10,00	6,50	3,00	30	30
07575	Am Sonnenanger	0	5	1070	480,00	325,20	88,00	10,00	6,50	3,00	30	30
07575	Am Sonnenanger	0	4	1070	180,00	121,90	24,00	10,00	6,50	3,00	30	30
07575	Am Sonnenanger	0	3	482	48,00	32,50	6,40	10,00	6,50	3,00	30	30
07575	Am Sonnenanger	0	3	482	48,00	32,50	6,40	10,00	6,50	3,00	30	30
07575	Am Sonnenanger	0	3	482	48,00	32,50	6,40	10,00	6,50	3,00	30	30
07575	Am Sonnenanger	0	3	482	48,00	32,50	6,40	10,00	6,50	3,00	30	30
07575	Am Sonnenanger	0	3	482	48,00	32,50	6,40	10,00	6,50	3,00	30	30
07575	Am Sonnenanger	0	6	1070	720,00	487,70	132,00	10,00	6,50	3,00	30	30
07575	Am Sonnenanger	0	5	1070	480,00	325,20	88,00	10,00	6,50	3,00	30	30
07575	Am Sonnenanger	0	3	1070	48,00	32,50	6,40	10,00	6,50	3,00	30	30
07575	Am Sonnenanger	0	4	1070	180,00	121,90	24,00	10,00	6,50	3,00	30	30
07575	Am Sonnenanger	0	2	482	30,00	20,30	4,00	1,50	1,00	0,30	30	30
07575	Am Sonnenanger	0	3	482	48,00	32,50	6,40	10,00	6,50	3,00	30	30
07575	Am Sonnenanger	0	3	482	48,00	32,50	6,40	10,00	6,50	3,00	30	30
00440	Am Spionskopf	0	5	383	480,00	325,20	88,00	10,00	6,50	3,00	30	30
00440	Am Spionskopf	0	4	383	180,00	121,90	24,00	10,00	6,50	3,00	50	50
00445	Am Sportplatz	0	4	2846	180,00	121,90	24,00	10,00	6,50	3,00	30	30
00445	Am Sportplatz	0	4	2846	180,00	121,90	24,00	10,00	6,50	3,00	30	30
00445	Am Sportplatz	0	4	2846	180,00	121,90	24,00	10,00	6,50	3,00	30	30
00445	Am Sportplatz	0	3	2846	48,00	32,50	6,40	10,00	6,50	3,00	30	30
09075	Am Stadion	0	1	1020	6,00	4,10	0,80	1,00	0,60	0,00	50	50
00460	Am Stadtblick	0	3	125	48,00	32,50	6,40	10,00	6,50	3,00	30	30
00460	Am Stadtblick	0	3	2039	48,00	32,50	6,40	10,00	6,50	3,00	30	30
00450	Am Sudenburger Bahnhof	0	1	3813	6,00	4,10	0,80	1,00	0,60	0,00	50	50
00455	Am Sudenburger Tor	0	1	513	6,00	4,10	0,80	1,00	0,60	0,00	50	50
00455	Am Sudenburger Tor	0	1	513	6,00	4,10	0,80	1,00	0,60	0,00	50	50
08140	Am Sülzefafen	0	2	3721	30,00	20,30	4,00	1,50	1,00	0,30	50	50
08140	Am Sülzefafen	0	1	3721	6,00	4,10	0,80	1,00	0,60	0,00	50	50
00465	Am Teich	0	3	2285	48,00	32,50	6,40	10,00	6,50	3,00	30	30
00465	Am Teich	0	3	2285	48,00	32,50	6,40	10,00	6,50	3,00	30	30
00465	Am Teich	0	4	2285	180,00	121,90	24,00	10,00	6,50	3,00	30	30
00470	Am Thie	0	4	428	180,00	121,90	24,00	10,00	6,50	3,00	30	30
00470	Am Thie	0	2	3979	30,00	20,30	4,00	1,50	1,00	0,30	30	30

Projekt ECO 16118
Lärmkartierung Stufe 3 Magdeburg

Anlage 1 – Straßenverkehrszahlen im akustischen Modell

00470	Am Thie	0	4	428	180,00	121,90	24,00	10,00	6,50	3,00	30	30
00480	Am Unterbär	0	1	3652	6,00	4,10	0,80	1,00	0,60	0,00	50	50
06965	Am Unterhorstweg	0	3	3365	48,00	32,50	6,40	10,00	6,50	3,00	50	50
06965	Am Unterhorstweg	0	3	3365	48,00	32,50	6,40	10,00	6,50	3,00	50	50
06965	Am Unterhorstweg	0	3	3365	48,00	32,50	6,40	10,00	6,50	3,00	50	50
06965	Am Unterhorstweg	0	3	3365	48,00	32,50	6,40	10,00	6,50	3,00	50	50
06965	Am Unterhorstweg	0	3	3365	48,00	32,50	6,40	10,00	6,50	3,00	50	50
06965	Am Unterhorstweg	0	2	3365	30,00	20,30	4,00	1,50	1,00	0,30	50	50
06965	Am Unterhorstweg	0	2	3365	30,00	20,30	4,00	1,50	1,00	0,30	50	50
06965	Am Unterhorstweg	0	2	3365	30,00	20,30	4,00	1,50	1,00	0,30	50	50
06965	Am Unterhorstweg	0	1	3365	6,00	4,10	0,80	1,00	0,60	0,00	50	50
06965	Am Unterhorstweg	0	3	3365	48,00	32,50	6,40	10,00	6,50	3,00	50	50
00485	Am Vogelgesang	2010004851	4	-1	147,00	99,60	26,95	0,82	0,50	0,82	30	30
00485	Am Vogelgesang	2010004851	4	-1	147,00	99,60	26,95	0,82	0,50	0,82	30	30
00485	Am Vogelgesang	2010004851	4	-1	147,00	99,60	26,95	0,82	0,50	0,82	30	30
00485	Am Vogelgesang	2010004851	4	-1	147,00	99,60	26,95	0,82	0,50	0,82	30	30
00490	Am Volkspark	0	3	3453	48,00	32,50	6,40	10,00	6,50	3,00	30	30
00490	Am Volkspark	0	3	3453	48,00	32,50	6,40	10,00	6,50	3,00	30	30
00495	Am Vorhorn	0	3	2211	48,00	32,50	6,40	10,00	6,50	3,00	30	30
08500	Am Wasserwerksgraben	0	2	6316	30,00	20,30	4,00	1,50	1,00	0,30	50	50
08500	Am Wasserwerksgraben	0	2	6316	30,00	20,30	4,00	1,50	1,00	0,30	50	50
08500	Am Wasserwerksgraben	0	2	6316	30,00	20,30	4,00	1,50	1,00	0,30	50	50
08500	Am Wasserwerksgraben	0	2	6316	30,00	20,30	4,00	1,50	1,00	0,30	50	50
08500	Am Wasserwerksgraben	0	2	6316	30,00	20,30	4,00	1,50	1,00	0,30	50	50
08500	Am Wasserwerksgraben	0	2	6316	30,00	20,30	4,00	1,50	1,00	0,30	50	50
08500	Am Wasserwerksgraben	0	2	6316	30,00	20,30	4,00	1,50	1,00	0,30	50	50
08500	Am Wasserwerksgraben	0	2	6316	30,00	20,30	4,00	1,50	1,00	0,30	50	50
08500	Am Wasserwerksgraben	0	2	6316	30,00	20,30	4,00	1,50	1,00	0,30	50	50
08500	Am Wasserwerksgraben	0	2	6316	30,00	20,30	4,00	1,50	1,00	0,30	50	50
08500	Am Wasserwerksgraben	0	2	6316	30,00	20,30	4,00	1,50	1,00	0,30	50	50
08500	Am Wasserwerksgraben	0	2	6316	30,00	20,30	4,00	1,50	1,00	0,30	50	50
08500	Am Wasserwerksgraben	0	2	6316	30,00	20,30	4,00	1,50	1,00	0,30	50	50
08500	Am Wasserwerksgraben	0	2	6316	30,00	20,30	4,00	1,50	1,00	0,30	50	50
08500	Am Wasserwerksgraben	0	2	6316	30,00	20,30	4,00	1,50	1,00	0,30	50	50
08500	Am Wasserwerksgraben	0	2	6316	30,00	20,30	4,00	1,50	1,00	0,30	50	50
08500	Am Wasserwerksgraben	0	2	6316	30,00	20,30	4,00	1,50	1,00	0,30	50	50
08500	Am Wasserwerksgraben	0	2	6316	30,00	20,30	4,00	1,50	1,00	0,30	50	50

08500	Am Wasserwerksgraben	0	2	6316	30,00	20,30	4,00	1,50	1,00	0,30	50	50
08500	Am Wasserwerksgraben	0	2	6316	30,00	20,30	4,00	1,50	1,00	0,30	50	50
08500	Am Wasserwerksgraben	0	2	6316	30,00	20,30	4,00	1,50	1,00	0,30	50	50
08500	Am Wasserwerksgraben	0	2	6316	30,00	20,30	4,00	1,50	1,00	0,30	50	50
08500	Am Wasserwerksgraben	0	2	6316	30,00	20,30	4,00	1,50	1,00	0,30	50	50
08500	Am Wasserwerksgraben	0	2	6316	30,00	20,30	4,00	1,50	1,00	0,30	50	50
08500	Am Wasserwerksgraben	0	2	6316	30,00	20,30	4,00	1,50	1,00	0,30	50	50
08500	Am Wasserwerksgraben	0	2	6316	30,00	20,30	4,00	1,50	1,00	0,30	50	50
08500	Am Wasserwerksgraben	0	2	6316	30,00	20,30	4,00	1,50	1,00	0,30	50	50
08500	Am Wasserwerksgraben	0	2	6316	30,00	20,30	4,00	1,50	1,00	0,30	50	50
08500	Am Wasserwerksgraben	0	2	6316	30,00	20,30	4,00	1,50	1,00	0,30	50	50
08500	Am Wasserwerksgraben	0	2	6316	30,00	20,30	4,00	1,50	1,00	0,30	50	50
08500	Am Wasserwerksgraben	0	2	6316	30,00	20,30	4,00	1,50	1,00	0,30	50	50
08500	Am Wasserwerksgraben	0	2	6316	30,00	20,30	4,00	1,50	1,00	0,30	50	50
08500	Am Wasserwerksgraben	0	2	6316	30,00	20,30	4,00	1,50	1,00	0,30	50	50
08500	Am Wasserwerksgraben	0	2	6295	30,00	20,30	4,00	1,50	1,00	0,30	50	50
08500	Am Wasserwerksgraben	0	2	6295	30,00	20,30	4,00	1,50	1,00	0,30	50	50
08500	Am Wasserwerksgraben	0	2	6295	30,00	20,30	4,00	1,50	1,00	0,30	50	50
08500	Am Wasserwerksgraben	0	2	6295	30,00	20,30	4,00	1,50	1,00	0,30	50	50
08500	Am Wasserwerksgraben	0	2	6295	30,00	20,30	4,00	1,50	1,00	0,30	50	50
08500	Am Wasserwerksgraben	0	2	6295	30,00	20,30	4,00	1,50	1,00	0,30	50	50
08500	Am Wasserwerksgraben	0	2	6295	30,00	20,30	4,00	1,50	1,00	0,30	50	50
08500	Am Wasserwerksgraben	0	2	6295	30,00	20,30	4,00	1,50	1,00	0,30	50	50
08500	Am Wasserwerksgraben	0	2	6295	30,00	20,30	4,00	1,50	1,00	0,30	50	50
08500	Am Wasserwerksgraben	0	2	6295	30,00	20,30	4,00	1,50	1,00	0,30	50	50
08500	Am Wasserwerksgraben	0	2	6295	30,00	20,30	4,00	1,50	1,00	0,30	50	50
08500	Am Wasserwerksgraben	0	2	6295	30,00	20,30	4,00	1,50	1,00	0,30	50	50
08500	Am Wasserwerksgraben	0	2	6295	30,00	20,30	4,00	1,50	1,00	0,30	50	50
08500	Am Wasserwerksgraben	0	2	6295	30,00	20,30	4,00	1,50	1,00	0,30	50	50
08500	Am Wasserwerksgraben	0	2	6295	30,00	20,30	4,00	1,50	1,00	0,30	50	50
08500	Am Wasserwerksgraben	0	2	6295	30,00	20,30	4,00	1,50	1,00	0,30	50	50
08500	Am Wasserwerksgraben	0	2	6295	30,00	20,30	4,00	1,50	1,00	0,30	50	50
08500	Am Wasserwerksgraben	0	2	6295	30,00	20,30	4,00	1,50	1,00	0,30	50	50
08500	Am Wasserwerksgraben	0	2	6295	30,00	20,30	4,00	1,50	1,00	0,30	50	50
08500	Am Wasserwerksgraben	0	2	6295	30,00	20,30	4,00	1,50	1,00	0,30	50	50
08500	Am Wasserwerksgraben	0	2	6295	30,00	20,30	4,00	1,50	1,00	0,30	50	50
08500	Am Wasserwerksgraben	0	2	6295	30,00	20,30	4,00	1,50	1,00	0,30	50	50

Projekt ECO 16118
Lärmkartierung Stufe 3 Magdeburg

Anlage 1 – Straßenverkehrszahlen im akustischen Modell

08500	Am Wasserwerksgraben	0	2	6295	30,00	20,30	4,00	1,50	1,00	0,30	50	50
08500	Am Wasserwerksgraben	0	2	6295	30,00	20,30	4,00	1,50	1,00	0,30	50	50
08500	Am Wasserwerksgraben	0	2	6295	30,00	20,30	4,00	1,50	1,00	0,30	50	50
08500	Am Wasserwerksgraben	0	2	6295	30,00	20,30	4,00	1,50	1,00	0,30	50	50
08500	Am Wasserwerksgraben	0	2	6295	30,00	20,30	4,00	1,50	1,00	0,30	50	50
08500	Am Wasserwerksgraben	0	2	6295	30,00	20,30	4,00	1,50	1,00	0,30	50	50
08500	Am Wasserwerksgraben	0	2	6295	30,00	20,30	4,00	1,50	1,00	0,30	50	50
08500	Am Wasserwerksgraben	0	2	6295	30,00	20,30	4,00	1,50	1,00	0,30	50	50
08500	Am Wasserwerksgraben	0	2	6295	30,00	20,30	4,00	1,50	1,00	0,30	50	50
08500	Am Wasserwerksgraben	0	2	6295	30,00	20,30	4,00	1,50	1,00	0,30	50	50
08500	Am Wasserwerksgraben	0	2	6295	30,00	20,30	4,00	1,50	1,00	0,30	50	50
08500	Am Wasserwerksgraben	0	2	6295	30,00	20,30	4,00	1,50	1,00	0,30	50	50
08500	Am Wasserwerksgraben	0	2	6295	30,00	20,30	4,00	1,50	1,00	0,30	50	50
08500	Am Wasserwerksgraben	0	2	6295	30,00	20,30	4,00	1,50	1,00	0,30	50	50
08500	Am Wasserwerksgraben	0	2	6295	30,00	20,30	4,00	1,50	1,00	0,30	50	50
08500	Am Wasserwerksgraben	0	2	6295	30,00	20,30	4,00	1,50	1,00	0,30	50	50
08500	Am Wasserwerksgraben	0	1	6295	6,00	4,10	0,80	1,00	0,60	0,00	50	50
08500	Am Wasserwerksgraben	0	1	6295	6,00	4,10	0,80	1,00	0,60	0,00	50	50
08500	Am Wasserwerksgraben	0	1	6316	6,00	4,10	0,80	1,00	0,60	0,00	50	50
08500	Am Wasserwerksgraben	0	2	6316	30,00	20,30	4,00	1,50	1,00	0,30	50	50
08500	Am Wasserwerksgraben	0	2	6316	30,00	20,30	4,00	1,50	1,00	0,30	50	50
08500	Am Wasserwerksgraben	0	2	6316	30,00	20,30	4,00	1,50	1,00	0,30	50	50
08500	Am Wasserwerksgraben	0	2	6316	30,00	20,30	4,00	1,50	1,00	0,30	50	50
08500	Am Wasserwerksgraben	0	2	6316	30,00	20,30	4,00	1,50	1,00	0,30	50	50
08500	Am Wasserwerksgraben	0	2	6316	30,00	20,30	4,00	1,50	1,00	0,30	50	50
08500	Am Wasserwerksgraben	0	2	6316	30,00	20,30	4,00	1,50	1,00	0,30	50	50
08500	Am Wasserwerksgraben	0	2	6316	30,00	20,30	4,00	1,50	1,00	0,30	50	50
08500	Am Wasserwerksgraben	0	2	6316	30,00	20,30	4,00	1,50	1,00	0,30	50	50
08500	Am Wasserwerksgraben	0	2	6316	30,00	20,30	4,00	1,50	1,00	0,30	50	50
08500	Am Wasserwerksgraben	0	2	6316	30,00	20,30	4,00	1,50	1,00	0,30	50	50
08500	Am Wasserwerksgraben	0	2	6316	30,00	20,30	4,00	1,50	1,00	0,30	50	50
08500	Am Wasserwerksgraben	0	2	6316	30,00	20,30	4,00	1,50	1,00	0,30	50	50
08500	Am Wasserwerksgraben	0	2	6316	30,00	20,30	4,00	1,50	1,00	0,30	50	50
08500	Am Wasserwerksgraben	0	2	6316	30,00	20,30	4,00	1,50	1,00	0,30	50	50
00505	Am Weinhof	0	4	2514	180,00	121,90	24,00	10,00	6,50	3,00	30	30
00510	Am Wellenberge	0	3	3454	48,00	32,50	6,40	10,00	6,50	3,00	30	30
00510	Am Wellenberge	0	3	3454	48,00	32,50	6,40	10,00	6,50	3,00	30	30

00510	Am Wellenberge	0	1	3453	6,00	4,10	0,80	1,00	0,60	0,00	30	30
00510	Am Wellenberge	0	1	3454	6,00	4,10	0,80	1,00	0,60	0,00	30	30
00510	Am Wellenberge	0	2	3455	30,00	20,30	4,00	1,50	1,00	0,30	50	50
00510	Am Wellenberge	0	3	3455	48,00	32,50	6,40	10,00	6,50	3,00	50	50
00515	Am Winterhafen	2014005151	4	-1	57,00	38,60	10,45	0,95	0,60	0,95	50	50
00515	Am Winterhafen	2014005151	4	-1	57,00	38,60	10,45	0,95	0,60	0,95	30	30
00515	Am Winterhafen	2014005151	4	-1	57,00	38,60	10,45	0,95	0,60	0,95	30	30
00515	Am Winterhafen	2014005151	4	-1	57,00	38,60	10,45	0,95	0,60	0,95	30	30
00515	Am Winterhafen	2014005151	4	-1	57,00	38,60	10,45	0,95	0,60	0,95	30	30
00515	Am Winterhafen	2014005151	4	-1	57,00	38,60	10,45	0,95	0,60	0,95	30	30
00520	Am Wolfswerder	0	1	3718	6,00	4,10	0,80	1,00	0,60	0,00	50	50
07480	Am Zweigkanal	0	2	3833	30,00	20,30	4,00	1,50	1,00	0,30	50	50
07480	Am Zweigkanal	0	1	3833	6,00	4,10	0,80	1,00	0,60	0,00	50	50
07480	Am Zweigkanal	0	2	3833	30,00	20,30	4,00	1,50	1,00	0,30	50	50
07480	Am Zweigkanal	0	1	3833	6,00	4,10	0,80	1,00	0,60	0,00	50	50
07480	Am Zweigkanal	0	3	3833	48,00	32,50	6,40	10,00	6,50	3,00	50	50
07480	Am Zweigkanal	0	4	3833	180,00	121,90	24,00	10,00	6,50	3,00	50	50
07480	Am Zweigkanal	0	5	3833	480,00	325,20	88,00	10,00	6,50	3,00	50	50
07480	Am Zweigkanal	0	5	3833	480,00	325,20	88,00	10,00	6,50	3,00	50	50
07480	Am Zweigkanal	0	6	3833	720,00	487,70	132,00	10,00	6,50	3,00	50	50
07480	Am Zweigkanal	0	6	3833	720,00	487,70	132,00	10,00	6,50	3,00	50	50
07480	Am Zweigkanal	0	6	3833	720,00	487,70	132,00	10,00	6,50	3,00	50	50
07480	Am Zweigkanal	0	6	3833	720,00	487,70	132,00	10,00	6,50	3,00	50	50
07480	Am Zweigkanal	0	6	3833	720,00	487,70	132,00	10,00	6,50	3,00	50	50
07480	Am Zweigkanal	0	6	3833	720,00	487,70	132,00	10,00	6,50	3,00	50	50
07480	Am Zweigkanal	0	6	3833	720,00	487,70	132,00	10,00	6,50	3,00	50	50
07480	Am Zweigkanal	0	6	3833	720,00	487,70	132,00	10,00	6,50	3,00	50	50
07480	Am Zweigkanal	0	6	3833	720,00	487,70	132,00	10,00	6,50	3,00	50	50
07480	Am Zweigkanal	0	6	3833	720,00	487,70	132,00	10,00	6,50	3,00	50	50
07480	Am Zweigkanal	0	6	3833	720,00	487,70	132,00	10,00	6,50	3,00	50	50
07480	Am Zweigkanal	0	6	3833	720,00	487,70	132,00	10,00	6,50	3,00	50	50
00195	Ambrosiusplatz	0	1	519	6,00	4,10	0,80	1,00	0,60	0,00	30	30
00195	Ambrosiusplatz	0	1	521	6,00	4,10	0,80	1,00	0,60	0,00	30	30
00350	Ammensleber Straße	0	1	1255	6,00	4,10	0,80	1,00	0,60	0,00	30	30
00385	Ampfurther Weg	0	2	3618	30,00	20,30	4,00	1,50	1,00	0,30	30	30
00385	Ampfurther Weg	0	1	3618	6,00	4,10	0,80	1,00	0,60	0,00	30	30
00385	Ampfurther Weg	0	2	3618	30,00	20,30	4,00	1,50	1,00	0,30	30	30
00425	Amsdorfstraße	0	2	3513	30,00	20,30	4,00	1,50	1,00	0,30	30	30

00425	Amsdorfstraße	0	2	3513	30,00	20,30	4,00	1,50	1,00	0,30	30	30
00435	Amselsteg	0	2	4163	30,00	20,30	4,00	1,50	1,00	0,30	30	30
00475	Amtsgartenstraße	0	1	1066	6,00	4,10	0,80	1,00	0,60	0,00	30	30
00475	Amtsgartenstraße	0	2	1066	30,00	20,30	4,00	1,50	1,00	0,30	30	30
07535	An den Barroseen	2013075351	5	-1	192,00	130,10	35,20	3,25	2,10	3,25	50	50
07535	An den Barroseen	2013075351	5	-1	192,00	130,10	35,20	3,25	2,10	3,25	50	50
07535	An den Barroseen	2013075351	5	-1	192,00	130,10	35,20	3,25	2,10	3,25	50	50
07705	An den Gärten	0	2	2967	30,00	20,30	4,00	1,50	1,00	0,30	30	30
07705	An den Gärten	0	2	2967	30,00	20,30	4,00	1,50	1,00	0,30	30	30
07705	An den Gärten	0	2	2967	30,00	20,30	4,00	1,50	1,00	0,30	30	30
07705	An den Gärten	0	2	2967	30,00	20,30	4,00	1,50	1,00	0,30	30	30
07705	An den Gärten	0	1	2957	6,00	4,10	0,80	1,00	0,60	0,00	30	30
07705	An den Gärten	0	1	2957	6,00	4,10	0,80	1,00	0,60	0,00	30	30
07705	An den Gärten	0	1	2957	6,00	4,10	0,80	1,00	0,60	0,00	30	30
07175	An den Rennwiesen	2015071751	2	-1	27,00	18,30	4,95	2,27	1,50	2,27	50	50
07175	An den Rennwiesen	2015071751	2	-1	27,00	18,30	4,95	2,27	1,50	2,27	50	50
00525	An den Röthen	0	3	2685	48,00	32,50	6,40	10,00	6,50	3,00	30	30
00525	An den Röthen	0	2	2685	30,00	20,30	4,00	1,50	1,00	0,30	30	30
00525	An den Röthen	0	2	2685	30,00	20,30	4,00	1,50	1,00	0,30	30	30
00525	An den Röthen	0	1	2685	6,00	4,10	0,80	1,00	0,60	0,00	30	30
00525	An den Röthen	0	1	2685	6,00	4,10	0,80	1,00	0,60	0,00	30	30
00525	An den Röthen	0	4	2687	180,00	121,90	24,00	10,00	6,50	3,00	30	30
00525	An den Röthen	0	4	2687	180,00	121,90	24,00	10,00	6,50	3,00	30	30
00530	An den Sohlener Bergen	0	3	3455	48,00	32,50	6,40	10,00	6,50	3,00	50	50
08115	An der Autobahn	0	1	4252	6,00	4,10	0,80	1,00	0,60	0,00	50	50
08425	An der Buckauer Fähre	2013084251	3	-1	33,00	22,40	6,05	0,00	0,00	0,00	50	50
07635	An der Darre	0	3	5516	48,00	32,50	6,40	10,00	6,50	3,00	50	50
07635	An der Darre	0	4	5516	180,00	121,90	24,00	10,00	6,50	3,00	50	50
07635	An der Darre	0	4	5516	180,00	121,90	24,00	10,00	6,50	3,00	50	50
07635	An der Darre	0	3	5516	48,00	32,50	6,40	10,00	6,50	3,00	50	50
07635	An der Darre	0	3	5516	48,00	32,50	6,40	10,00	6,50	3,00	50	50
07635	An der Darre	0	4	5516	180,00	121,90	24,00	10,00	6,50	3,00	50	50
07635	An der Darre	0	4	5516	180,00	121,90	24,00	10,00	6,50	3,00	50	50
07635	An der Darre	0	3	5516	48,00	32,50	6,40	10,00	6,50	3,00	50	50
07635	An der Darre	0	3	5516	48,00	32,50	6,40	10,00	6,50	3,00	50	50
07635	An der Darre	0	2	5516	30,00	20,30	4,00	1,50	1,00	0,30	50	50

Projekt ECO 16118

Lärmkartierung Stufe 3 Magdeburg

Anlage 1 – Straßenverkehrszahlen im akustischen Modell

07635	An der Darre	0	2	5516	30,00	20,30	4,00	1,50	1,00	0,30	50	50
07635	An der Darre	0	1	5516	6,00	4,10	0,80	1,00	0,60	0,00	50	50
09090	An der Elbaue	0	3	4223	48,00	32,50	6,40	10,00	6,50	3,00	50	50
09090	An der Elbaue	0	3	4223	48,00	32,50	6,40	10,00	6,50	3,00	50	50
08385	An der Enckekaserne	0	2	3815	30,00	20,30	4,00	1,50	1,00	0,30	30	30
08385	An der Enckekaserne	0	2	3815	30,00	20,30	4,00	1,50	1,00	0,30	30	30
08385	An der Enckekaserne	0	3	3815	48,00	32,50	6,40	10,00	6,50	3,00	30	30
08385	An der Enckekaserne	0	2	3815	30,00	20,30	4,00	1,50	1,00	0,30	30	30
08385	An der Enckekaserne	0	1	3815	6,00	4,10	0,80	1,00	0,60	0,00	30	30
08385	An der Enckekaserne	0	2	3815	30,00	20,30	4,00	1,50	1,00	0,30	30	30
08385	An der Enckekaserne	0	3	3815	48,00	32,50	6,40	10,00	6,50	3,00	30	30
08385	An der Enckekaserne	0	4	3815	180,00	121,90	24,00	10,00	6,50	3,00	30	30
08545	An der Graube	0	3	2288	48,00	32,50	6,40	10,00	6,50	3,00	30	30
09025	An der Halberstädter Chaussee	0	3	1065	48,00	32,50	6,40	10,00	6,50	3,00	30	30
09025	An der Halberstädter Chaussee	0	1	1065	6,00	4,10	0,80	1,00	0,60	0,00	30	30
09025	An der Halberstädter Chaussee	0	2	1065	30,00	20,30	4,00	1,50	1,00	0,30	30	30
09025	An der Halberstädter Chaussee	0	1	1066	6,00	4,10	0,80	1,00	0,60	0,00	30	30
00540	An der Kälberweide	0	3	4591	48,00	32,50	6,40	10,00	6,50	3,00	30	30
00540	An der Kälberweide	0	2	4591	30,00	20,30	4,00	1,50	1,00	0,30	30	30
00540	An der Kälberweide	0	3	4590	48,00	32,50	6,40	10,00	6,50	3,00	30	30
00540	An der Kälberweide	0	2	4590	30,00	20,30	4,00	1,50	1,00	0,30	30	30
00540	An der Kälberweide	0	1	4590	6,00	4,10	0,80	1,00	0,60	0,00	30	30
00540	An der Kälberweide	0	2	4590	30,00	20,30	4,00	1,50	1,00	0,30	30	30
08620	An der Kanonenbahn	0	0	-1	0,00	0,00	0,00	0,00	0,00	0,00	50	50
08620	An der Kanonenbahn	0	0	-1	0,00	0,00	0,00	0,00	0,00	0,00	50	50
08620	An der Kanonenbahn	0	1	1793	6,00	4,10	0,80	1,00	0,60	0,00	50	50
08620	An der Kanonenbahn	0	2	1793	30,00	20,30	4,00	1,50	1,00	0,30	50	50
08620	An der Kanonenbahn	0	3	1793	48,00	32,50	6,40	10,00	6,50	3,00	50	50
08620	An der Kanonenbahn	0	3	1793	48,00	32,50	6,40	10,00	6,50	3,00	50	50
08620	An der Kanonenbahn	0	2	1793	30,00	20,30	4,00	1,50	1,00	0,30	50	50
08620	An der Kanonenbahn	0	4	1793	180,00	121,90	24,00	10,00	6,50	3,00	50	50
07240	An der Klinke	0	2	1989	30,00	20,30	4,00	1,50	1,00	0,30	50	50
07240	An der Klinke	0	1	1989	6,00	4,10	0,80	1,00	0,60	0,00	50	50
07240	An der Klinke	0	1	1989	6,00	4,10	0,80	1,00	0,60	0,00	50	50
00545	An der Lake	0	6	3869	720,00	487,70	132,00	10,00	6,50	3,00	30	30
00545	An der Lake	0	2	3864	30,00	20,30	4,00	1,50	1,00	0,30	50	50

00545	An der Lake	0	6	3869	720,00	487,70	132,00	10,00	6,50	3,00	50	50
00545	An der Lake	0	6	3869	720,00	487,70	132,00	10,00	6,50	3,00	50	50
00545	An der Lake	0	1	3864	6,00	4,10	0,80	1,00	0,60	0,00	50	50
00545	An der Lake	0	1	562	6,00	4,10	0,80	1,00	0,60	0,00	50	50
08025	An der Nachtweide	0	3	4223	48,00	32,50	6,40	10,00	6,50	3,00	50	50
07485	An der Ölmühle	0	3	435	48,00	32,50	6,40	10,00	6,50	3,00	50	50
07485	An der Ölmühle	0	4	435	180,00	121,90	24,00	10,00	6,50	3,00	50	50
00550	An der Quelle	0	3	1065	48,00	32,50	6,40	10,00	6,50	3,00	30	30
00550	An der Quelle	0	3	3606	48,00	32,50	6,40	10,00	6,50	3,00	30	30
08095	An der Schloßmauer	0	3	4223	48,00	32,50	6,40	10,00	6,50	3,00	30	30
08095	An der Schloßmauer	0	3	4223	48,00	32,50	6,40	10,00	6,50	3,00	30	30
08095	An der Schloßmauer	0	3	4223	48,00	32,50	6,40	10,00	6,50	3,00	50	50
00555	An der Steinkuhle	2010005551	5	-1	204,00	138,20	37,40	1,53	1,00	1,53	50	50
00555	An der Steinkuhle	2010005551	5	-1	204,00	138,20	37,40	1,53	1,00	1,53	30	30
00555	An der Steinkuhle	2010005551	5	-1	204,00	138,20	37,40	1,53	1,00	1,53	30	30
00555	An der Steinkuhle	2010005551	5	-1	204,00	138,20	37,40	1,53	1,00	1,53	30	30
00555	An der Steinkuhle	2010005551	5	-1	204,00	138,20	37,40	1,53	1,00	1,53	30	30
00555	An der Steinkuhle	2010005551	5	-1	204,00	138,20	37,40	1,53	1,00	1,53	30	30
00555	An der Steinkuhle	2010005551	5	-1	204,00	138,20	37,40	1,53	1,00	1,53	30	30
00555	An der Steinkuhle	2010005551	5	-1	204,00	138,20	37,40	1,53	1,00	1,53	30	30
00555	An der Steinkuhle	2010005551	5	-1	204,00	138,20	37,40	1,53	1,00	1,53	30	30
00555	An der Steinkuhle	2010005551	5	-1	204,00	138,20	37,40	1,53	1,00	1,53	50	50
00555	An der Steinkuhle	2010005551	5	-1	204,00	138,20	37,40	1,53	1,00	1,53	50	50
00555	An der Steinkuhle	2010005551	5	-1	204,00	138,20	37,40	1,53	1,00	1,53	50	50
00555	An der Steinkuhle	2010005551	5	-1	204,00	138,20	37,40	1,53	1,00	1,53	50	50
00555	An der Steinkuhle	2010005551	5	-1	204,00	138,20	37,40	1,53	1,00	1,53	50	50
00555	An der Steinkuhle	2010005551	5	-1	204,00	138,20	37,40	1,53	1,00	1,53	50	50
00555	An der Steinkuhle	2010005551	5	-1	204,00	138,20	37,40	1,53	1,00	1,53	50	50
00555	An der Steinkuhle	2010005551	5	-1	204,00	138,20	37,40	1,53	1,00	1,53	50	50
00555	An der Steinkuhle	2010005551	5	-1	204,00	138,20	37,40	1,53	1,00	1,53	50	50
00555	An der Steinkuhle	2010005551	5	-1	204,00	138,20	37,40	1,53	1,00	1,53	50	50
00555	An der Steinkuhle	2010005551	5	-1	204,00	138,20	37,40	1,53	1,00	1,53	50	50
00555	An der Steinkuhle	2010005551	5	-1	204,00	138,20	37,40	1,53	1,00	1,53	50	50
00555	An der Steinkuhle	2010005551	5	-1	204,00	138,20	37,40	1,53	1,00	1,53	50	50
00555	An der Steinkuhle	2010005551	5	-1	204,00	138,20	37,40	1,53	1,00	1,53	50	50
00555	An der Steinkuhle	2010005551	5	-1	204,00	138,20	37,40	1,53	1,00	1,53	50	50
00555	An der Steinkuhle	2010005551	5	-1	204,00	138,20	37,40	1,53	1,00	1,53	50	50

00555	An der Steinkuhle	2010005551	5	-1	204,00	138,20	37,40	1,53	1,00	1,53	30	30
00555	An der Steinkuhle	2010005551	5	-1	204,00	138,20	37,40	1,53	1,00	1,53	30	30
00555	An der Steinkuhle	2010005551	5	-1	204,00	138,20	37,40	1,53	1,00	1,53	30	30
00555	An der Steinkuhle	2010005551	5	-1	204,00	138,20	37,40	1,53	1,00	1,53	30	30
00555	An der Steinkuhle	2010005551	5	-1	204,00	138,20	37,40	1,53	1,00	1,53	30	30
00555	An der Steinkuhle	2010005551	5	-1	204,00	138,20	37,40	1,53	1,00	1,53	30	30
00555	An der Steinkuhle	2010005551	5	-1	204,00	138,20	37,40	1,53	1,00	1,53	30	30
00555	An der Steinkuhle	2010005551	5	-1	204,00	138,20	37,40	1,53	1,00	1,53	30	30
00555	An der Steinkuhle	2010005551	5	-1	204,00	138,20	37,40	1,53	1,00	1,53	30	30
00555	An der Steinkuhle	2010005551	5	-1	204,00	138,20	37,40	1,53	1,00	1,53	30	30
00555	An der Steinkuhle	2010005551	5	-1	204,00	138,20	37,40	1,53	1,00	1,53	30	30
00555	An der Steinkuhle	2010005551	5	-1	204,00	138,20	37,40	1,53	1,00	1,53	50	50
00555	An der Steinkuhle	2010005551	5	-1	204,00	138,20	37,40	1,53	1,00	1,53	50	50
00555	An der Steinkuhle	2010005551	5	-1	204,00	138,20	37,40	1,53	1,00	1,53	50	50
00555	An der Steinkuhle	2010005551	5	-1	204,00	138,20	37,40	1,53	1,00	1,53	50	50
00555	An der Steinkuhle	2010005551	5	-1	204,00	138,20	37,40	1,53	1,00	1,53	30	30
00555	An der Steinkuhle	2010005551	5	-1	204,00	138,20	37,40	1,53	1,00	1,53	30	30
00555	An der Steinkuhle	2010005551	5	-1	204,00	138,20	37,40	1,53	1,00	1,53	30	30
00555	An der Steinkuhle	2010005551	5	-1	204,00	138,20	37,40	1,53	1,00	1,53	30	30
00555	An der Steinkuhle	2010005551	5	-1	204,00	138,20	37,40	1,53	1,00	1,53	30	30
00555	An der Steinkuhle	2010005551	5	-1	204,00	138,20	37,40	1,53	1,00	1,53	30	30
00555	An der Steinkuhle	2010005551	5	-1	204,00	138,20	37,40	1,53	1,00	1,53	30	30
07775	An der Sülze	0	3	3294	48,00	32,50	6,40	10,00	6,50	3,00	50	50
00560	An der Waldschule	0	2	2999	30,00	20,30	4,00	1,50	1,00	0,30	50	50
02980	An der Wanzleber Chaussee	0	3	482	48,00	32,50	6,40	10,00	6,50	3,00	50	50
07700	An der Wendeschleife	0	2	3979	30,00	20,30	4,00	1,50	1,00	0,30	30	30
00565	Anger-Privatweg	0	2	3866	30,00	20,30	4,00	1,50	1,00	0,30	30	30
00565	Anger-Privatweg	0	3	3866	48,00	32,50	6,40	10,00	6,50	3,00	30	30
00570	Anhaltstraße	0	1	603	6,00	4,10	0,80	1,00	0,60	0,00	50	50
00570	Anhaltstraße	0	1	2502	6,00	4,10	0,80	1,00	0,60	0,00	50	50
00570	Anhaltstraße	0	1	3777	6,00	4,10	0,80	1,00	0,60	0,00	50	50
00575	Ankerstraße	0	4	989	180,00	121,90	24,00	10,00	6,50	3,00	30	30
00575	Ankerstraße	0	5	989	480,00	325,20	88,00	10,00	6,50	3,00	30	30
06875	Anna-Ebert-Brücke	2014068751	7	-1	1101,00	745,80	201,85	0,25	0,20	0,25	50	50
00580	Annastraße	2013005801	5	-1	240,00	162,60	44,00	2,70	1,80	2,70	30	30
00580	Annastraße	2013005801	5	-1	240,00	162,60	44,00	2,70	1,80	2,70	30	30
00580	Annastraße	2013005802	4	-1	135,00	91,50	24,75	0,00	0,00	0,00	30	30

00580	Annastraße	2013005802	4	-1	135,00	91,50	24,75	0,00	0,00	0,00	30	30
00585	Ansbacher Straße	0	2	2183	30,00	20,30	4,00	1,50	1,00	0,30	30	30
00590	Anstaltstraße	0	6	1651	720,00	487,70	132,00	10,00	6,50	3,00	50	50
00590	Anstaltstraße	0	6	1651	720,00	487,70	132,00	10,00	6,50	3,00	50	50
00590	Anstaltstraße	0	6	383	720,00	487,70	132,00	10,00	6,50	3,00	50	50
00590	Anstaltstraße	0	5	1651	480,00	325,20	88,00	10,00	6,50	3,00	50	50
07345	Apfelstieg	0	3	5451	48,00	32,50	6,40	10,00	6,50	3,00	30	30
07345	Apfelstieg	0	3	5451	48,00	32,50	6,40	10,00	6,50	3,00	30	30
07345	Apfelstieg	0	3	5451	48,00	32,50	6,40	10,00	6,50	3,00	30	30
07345	Apfelstieg	0	3	5451	48,00	32,50	6,40	10,00	6,50	3,00	30	30
07345	Apfelstieg	0	3	5451	48,00	32,50	6,40	10,00	6,50	3,00	30	30
07345	Apfelstieg	0	3	5451	48,00	32,50	6,40	10,00	6,50	3,00	30	30
07345	Apfelstieg	0	3	5451	48,00	32,50	6,40	10,00	6,50	3,00	30	30
06285	Apollostraße	0	3	3991	48,00	32,50	6,40	10,00	6,50	3,00	30	30
06285	Apollostraße	0	3	3991	48,00	32,50	6,40	10,00	6,50	3,00	30	30
06285	Apollostraße	0	2	4430	30,00	20,30	4,00	1,50	1,00	0,30	30	30
06285	Apollostraße	0	3	4430	48,00	32,50	6,40	10,00	6,50	3,00	30	30
06285	Apollostraße	0	4	4430	180,00	121,90	24,00	10,00	6,50	3,00	30	30
06285	Apollostraße	0	2	3991	30,00	20,30	4,00	1,50	1,00	0,30	30	30
06285	Apollostraße	0	1	3991	6,00	4,10	0,80	1,00	0,60	0,00	30	30
06285	Apollostraße	0	1	3991	6,00	4,10	0,80	1,00	0,60	0,00	30	30
06285	Apollostraße	0	1	4430	6,00	4,10	0,80	1,00	0,60	0,00	30	30
00595	Appendorfer Straße	0	4	6230	180,00	121,90	24,00	10,00	6,50	3,00	30	30
00595	Appendorfer Straße	0	4	6230	180,00	121,90	24,00	10,00	6,50	3,00	30	30
00595	Appendorfer Straße	0	4	6230	180,00	121,90	24,00	10,00	6,50	3,00	30	30
07355	Aprikosenweg	0	3	5451	48,00	32,50	6,40	10,00	6,50	3,00	30	30
07355	Aprikosenweg	0	3	5451	48,00	32,50	6,40	10,00	6,50	3,00	30	30
07355	Aprikosenweg	0	3	5451	48,00	32,50	6,40	10,00	6,50	3,00	30	30
07355	Aprikosenweg	0	3	5451	48,00	32,50	6,40	10,00	6,50	3,00	30	30
07355	Aprikosenweg	0	3	5451	48,00	32,50	6,40	10,00	6,50	3,00	30	30
00600	Arkonastraße	0	1	16	6,00	4,10	0,80	1,00	0,60	0,00	30	30
00605	Arndtstraße	2014006051	5	-1	207,00	140,20	37,95	3,68	2,40	3,68	50	50
00605	Arndtstraße	2014006051	5	-1	207,00	140,20	37,95	3,68	2,40	3,68	50	50
00605	Arndtstraße	2014006051	5	-1	207,00	140,20	37,95	3,68	2,40	3,68	50	50
00605	Arndtstraße	2014006051	5	-1	207,00	140,20	37,95	3,68	2,40	3,68	50	50
00610	Arnold-Knoblauch-Straße	0	2	1695	30,00	20,30	4,00	1,50	1,00	0,30	30	30

00610	Arnold-Knoblauch-Straße	0	2	3456	30,00	20,30	4,00	1,50	1,00	0,30	30	30
00610	Arnold-Knoblauch-Straße	0	1	1695	6,00	4,10	0,80	1,00	0,60	0,00	30	30
00615	Arnold-Zweig-Straße	0	1	4340	6,00	4,10	0,80	1,00	0,60	0,00	30	30
00615	Arnold-Zweig-Straße	0	1	4338	6,00	4,10	0,80	1,00	0,60	0,00	30	30
00615	Arnold-Zweig-Straße	0	1	4340	6,00	4,10	0,80	1,00	0,60	0,00	30	30
00615	Arnold-Zweig-Straße	0	2	4340	30,00	20,30	4,00	1,50	1,00	0,30	30	30
00615	Arnold-Zweig-Straße	0	2	4338	30,00	20,30	4,00	1,50	1,00	0,30	30	30
07920	Arthur-Ruppin-Straße	0	3	5211	48,00	32,50	6,40	10,00	6,50	3,00	30	30
00625	Aschersleber Straße	0	2	64	30,00	20,30	4,00	1,50	1,00	0,30	50	50
00625	Aschersleber Straße	0	1	64	6,00	4,10	0,80	1,00	0,60	0,00	50	50
00625	Aschersleber Straße	0	1	64	6,00	4,10	0,80	1,00	0,60	0,00	50	50
06815	Askanischer Platz	2010068151	6	-1	618,00	418,60	113,30	4,03	4,00	4,03	50	50
00635	Aßmannstraße	0	6	129	720,00	487,70	132,00	10,00	6,50	3,00	30	30
00635	Aßmannstraße	0	5	129	480,00	325,20	88,00	10,00	6,50	3,00	30	30
00640	Asternweg	0	3	4451	48,00	32,50	6,40	10,00	6,50	3,00	30	30
00640	Asternweg	0	1	1363	6,00	4,10	0,80	1,00	0,60	0,00	30	30
05135	Astonstraße	0	4	5627	180,00	121,90	24,00	10,00	6,50	3,00	30	30
05135	Astonstraße	0	3	5627	48,00	32,50	6,40	10,00	6,50	3,00	30	30
05135	Astonstraße	0	2	127	30,00	20,30	4,00	1,50	1,00	0,30	30	30
05135	Astonstraße	0	4	129	180,00	121,90	24,00	10,00	6,50	3,00	30	30
05135	Astonstraße	0	3	129	48,00	32,50	6,40	10,00	6,50	3,00	30	30
05135	Astonstraße	0	2	129	30,00	20,30	4,00	1,50	1,00	0,30	30	30
05135	Astonstraße	0	1	129	6,00	4,10	0,80	1,00	0,60	0,00	30	30
05135	Astonstraße	0	1	129	6,00	4,10	0,80	1,00	0,60	0,00	30	30
05135	Astonstraße	0	3	129	48,00	32,50	6,40	10,00	6,50	3,00	30	30
05135	Astonstraße	0	1	127	6,00	4,10	0,80	1,00	0,60	0,00	30	30
05135	Astonstraße	0	2	5627	30,00	20,30	4,00	1,50	1,00	0,30	30	30
05135	Astonstraße	0	2	5627	30,00	20,30	4,00	1,50	1,00	0,30	30	30
05135	Astonstraße	0	1	5627	6,00	4,10	0,80	1,00	0,60	0,00	30	30
05135	Astonstraße	0	2	3614	30,00	20,30	4,00	1,50	1,00	0,30	30	30
05135	Astonstraße	0	2	127	30,00	20,30	4,00	1,50	1,00	0,30	30	30
05135	Astonstraße	0	4	129	180,00	121,90	24,00	10,00	6,50	3,00	30	30
05135	Astonstraße	0	3	5627	48,00	32,50	6,40	10,00	6,50	3,00	30	30
05135	Astonstraße	0	1	3614	6,00	4,10	0,80	1,00	0,60	0,00	30	30
05135	Astonstraße	0	4	5627	180,00	121,90	24,00	10,00	6,50	3,00	30	30
07110	Atzendorfer Straße	0	3	3454	48,00	32,50	6,40	10,00	6,50	3,00	30	30

07110	Atzendorfer Straße	0	2	3453	30,00	20,30	4,00	1,50	1,00	0,30	30	30
07110	Atzendorfer Straße	0	3	3453	48,00	32,50	6,40	10,00	6,50	3,00	30	30
07110	Atzendorfer Straße	0	3	3453	48,00	32,50	6,40	10,00	6,50	3,00	30	30
00645	Aue	0	2	4163	30,00	20,30	4,00	1,50	1,00	0,30	30	30
00645	Aue	0	3	4163	48,00	32,50	6,40	10,00	6,50	3,00	30	30
00645	Aue	0	4	4163	180,00	121,90	24,00	10,00	6,50	3,00	30	30
00645	Aue	0	5	4163	480,00	325,20	88,00	10,00	6,50	3,00	30	30
00645	Aue	0	1	4163	6,00	4,10	0,80	1,00	0,60	0,00	30	30
07250	Auf den Höhen	0	6	1070	720,00	487,70	132,00	10,00	6,50	3,00	30	30
07250	Auf den Höhen	0	6	1070	720,00	487,70	132,00	10,00	6,50	3,00	30	30
07250	Auf den Höhen	0	6	1070	720,00	487,70	132,00	10,00	6,50	3,00	30	30
07250	Auf den Höhen	0	5	1070	480,00	325,20	88,00	10,00	6,50	3,00	30	30
07250	Auf den Höhen	0	5	1070	480,00	325,20	88,00	10,00	6,50	3,00	30	30
07250	Auf den Höhen	0	5	1070	480,00	325,20	88,00	10,00	6,50	3,00	30	30
07250	Auf den Höhen	0	4	1070	180,00	121,90	24,00	10,00	6,50	3,00	30	30
07250	Auf den Höhen	0	4	1070	180,00	121,90	24,00	10,00	6,50	3,00	30	30
07250	Auf den Höhen	0	3	1070	48,00	32,50	6,40	10,00	6,50	3,00	30	30
07250	Auf den Höhen	0	5	1070	480,00	325,20	88,00	10,00	6,50	3,00	30	30
07250	Auf den Höhen	0	3	5451	48,00	32,50	6,40	10,00	6,50	3,00	30	30
07250	Auf den Höhen	0	6	1070	720,00	487,70	132,00	10,00	6,50	3,00	30	30
07250	Auf den Höhen	0	4	1070	180,00	121,90	24,00	10,00	6,50	3,00	30	30
07415	Auf der Grauwacke	0	4	2286	180,00	121,90	24,00	10,00	6,50	3,00	30	30
07415	Auf der Grauwacke	0	4	2286	180,00	121,90	24,00	10,00	6,50	3,00	30	30
07415	Auf der Grauwacke	0	3	2286	48,00	32,50	6,40	10,00	6,50	3,00	30	30
07415	Auf der Grauwacke	0	1	2687	6,00	4,10	0,80	1,00	0,60	0,00	30	30
07415	Auf der Grauwacke	0	2	2687	30,00	20,30	4,00	1,50	1,00	0,30	30	30
07415	Auf der Grauwacke	0	1	2687	6,00	4,10	0,80	1,00	0,60	0,00	30	30
07415	Auf der Grauwacke	0	3	2286	48,00	32,50	6,40	10,00	6,50	3,00	30	30
07415	Auf der Grauwacke	0	2	2286	30,00	20,30	4,00	1,50	1,00	0,30	30	30
00655	August-Bebel-Damm	2013006552	5	-1	447,00	302,80	81,95	4,19	2,70	4,19	50	50
00655	August-Bebel-Damm	2013006552	5	-1	447,00	302,80	81,95	4,19	2,70	4,19	50	50
00655	August-Bebel-Damm	2013006552	5	-1	447,00	302,80	81,95	4,19	2,70	4,19	50	50
00655	August-Bebel-Damm	2013006551	7	-1	777,00	526,40	142,45	7,71	5,00	7,71	50	50
00655	August-Bebel-Damm	2013006551	7	-1	777,00	526,40	142,45	7,71	5,00	7,71	50	50
00655	August-Bebel-Damm	2013006551	7	-1	777,00	526,40	142,45	7,71	5,00	7,71	50	50

00655	August-Bebel-Damm	2013006551	7	-1	777,00	526,40	142,45	7,71	5,00	7,71	50	50
00655	August-Bebel-Damm	2013006551	7	-1	777,00	526,40	142,45	7,71	5,00	7,71	50	50
00655	August-Bebel-Damm	2013006551	7	-1	777,00	526,40	142,45	7,71	5,00	7,71	50	50
00655	August-Bebel-Damm	2013006551	7	-1	777,00	526,40	142,45	7,71	5,00	7,71	50	50
00655	August-Bebel-Damm	2013006551	7	-1	777,00	526,40	142,45	7,71	5,00	7,71	70	70
00655	August-Bebel-Damm	2013006551	7	-1	777,00	526,40	142,45	7,71	5,00	7,71	70	70
00655	August-Bebel-Damm	2013006551	7	-1	777,00	526,40	142,45	7,71	5,00	7,71	50	50
00655	August-Bebel-Damm	2013006551	7	-1	777,00	526,40	142,45	7,71	5,00	7,71	50	50
00660	Azaleenweg	0	3	5856	48,00	32,50	6,40	10,00	6,50	3,00	50	50
00660	Azaleenweg	0	3	5856	48,00	32,50	6,40	10,00	6,50	3,00	50	50
00660	Azaleenweg	0	3	5856	48,00	32,50	6,40	10,00	6,50	3,00	50	50
00660	Azaleenweg	0	2	5856	30,00	20,30	4,00	1,50	1,00	0,30	50	50
00665	Babelsberger Straße	2016006651	5	-1	183,00	124,00	33,55	0,00	0,00	0,00	50	50
07685	Bachstelzenweg	0	1	4590	6,00	4,10	0,80	1,00	0,60	0,00	30	30
05645	Bachstraße	0	2	2091	30,00	20,30	4,00	1,50	1,00	0,30	30	30
07710	Bäckergasse	0	1	2951	6,00	4,10	0,80	1,00	0,60	0,00	30	30
07710	Bäckergasse	0	1	2956	6,00	4,10	0,80	1,00	0,60	0,00	30	30
00670	Bäckerstraße	0	6	383	720,00	487,70	132,00	10,00	6,50	3,00	50	50
00675	Backhausstraße	0	6	1070	720,00	487,70	132,00	10,00	6,50	3,00	30	30
00680	Badeleber Straße	0	1	4593	6,00	4,10	0,80	1,00	0,60	0,00	30	30
00685	Badestraße	0	1	13	6,00	4,10	0,80	1,00	0,60	0,00	30	30
00690	Badeteichstraße	0	3	761	48,00	32,50	6,40	10,00	6,50	3,00	30	30
00690	Badeteichstraße	0	2	761	30,00	20,30	4,00	1,50	1,00	0,30	30	30
00690	Badeteichstraße	0	3	761	48,00	32,50	6,40	10,00	6,50	3,00	30	30
00690	Badeteichstraße	0	3	3827	48,00	32,50	6,40	10,00	6,50	3,00	30	30
00690	Badeteichstraße	0	2	3827	30,00	20,30	4,00	1,50	1,00	0,30	30	30
00695	Bahnhofstraße	2012006951	5	-1	234,00	158,50	42,90	0,00	0,00	0,00	50	50
00695	Bahnhofstraße	2012006951	5	-1	234,00	158,50	42,90	0,00	0,00	0,00	50	50
00695	Bahnhofstraße	2012006951	5	-1	234,00	158,50	42,90	0,00	0,00	0,00	50	50
00695	Bahnhofstraße	2012006951	5	-1	234,00	158,50	42,90	0,00	0,00	0,00	50	50
00695	Bahnhofstraße	2012006952	5	-1	207,00	140,20	37,95	0,00	0,00	0,00	50	50
00695	Bahnhofstraße	2012006951	5	-1	234,00	158,50	42,90	0,00	0,00	0,00	50	50
00695	Bahnhofstraße	2012006951	5	-1	234,00	158,50	42,90	0,00	0,00	0,00	50	50
00695	Bahnhofstraße	2012006951	5	-1	234,00	158,50	42,90	0,00	0,00	0,00	50	50
00695	Bahnhofstraße	2012006951	5	-1	234,00	158,50	42,90	0,00	0,00	0,00	50	50
00695	Bahnhofstraße	2012006951	5	-1	234,00	158,50	42,90	0,00	0,00	0,00	50	50
00695	Bahnhofstraße	2012006951	5	-1	234,00	158,50	42,90	0,00	0,00	0,00	50	50

00700	Bahnikstraße	0	1	3915	6,00	4,10	0,80	1,00	0,60	0,00	30	30
00700	Bahnikstraße	0	1	3915	6,00	4,10	0,80	1,00	0,60	0,00	30	30
00710	Bahnstraße	0	2	388	30,00	20,30	4,00	1,50	1,00	0,30	50	50
00710	Bahnstraße	0	1	5505	6,00	4,10	0,80	1,00	0,60	0,00	50	50
00710	Bahnstraße	0	2	5505	30,00	20,30	4,00	1,50	1,00	0,30	50	50
00715	Bahrendorfer Straße	0	1	1996	6,00	4,10	0,80	1,00	0,60	0,00	30	30
00720	Bakestraße	0	1	398	6,00	4,10	0,80	1,00	0,60	0,00	30	30
00725	Ballenstedter Straße	2011007251	5	-1	189,00	128,00	34,65	3,47	2,30	3,47	50	50
00725	Ballenstedter Straße	2011007251	5	-1	189,00	128,00	34,65	3,47	2,30	3,47	50	50
00725	Ballenstedter Straße	2011007251	5	-1	189,00	128,00	34,65	3,47	2,30	3,47	30	30
00725	Ballenstedter Straße	2011007251	5	-1	189,00	128,00	34,65	3,47	2,30	3,47	30	30
00725	Ballenstedter Straße	2011007251	5	-1	189,00	128,00	34,65	3,47	2,30	3,47	50	50
00725	Ballenstedter Straße	2011007251	5	-1	189,00	128,00	34,65	3,47	2,30	3,47	50	50
00725	Ballenstedter Straße	2011007251	5	-1	189,00	128,00	34,65	3,47	2,30	3,47	30	30
00730	Bandwikerstraße	0	1	90	6,00	4,10	0,80	1,00	0,60	0,00	50	50
00735	Barbyer Weg	0	1	313	6,00	4,10	0,80	1,00	0,60	0,00	30	30
00740	Barlachstraße	0	1	405	6,00	4,10	0,80	1,00	0,60	0,00	30	30
00745	Barleber Chaussee	2014007452	6	-1	567,00	384,10	103,95	1,52	1,00	1,52	50	50
00745	Barleber Chaussee	2014007452	6	-1	567,00	384,10	103,95	1,52	1,00	1,52	50	50
00745	Barleber Chaussee	2014007452	6	-1	567,00	384,10	103,95	1,52	1,00	1,52	50	50
00745	Barleber Chaussee	2014007452	6	-1	567,00	384,10	103,95	1,52	1,00	1,52	50	50
06790	Barleber Straße	2012067902	6	-1	609,00	412,50	111,65	1,36	0,90	1,36	50	50
06790	Barleber Straße	2012067901	5	-1	444,00	300,80	81,40	1,38	0,90	1,38	50	50
06790	Barleber Straße	2012067901	5	-1	444,00	300,80	81,40	1,38	0,90	1,38	50	50
06790	Barleber Straße	2012067901	5	-1	444,00	300,80	81,40	1,38	0,90	1,38	50	50
06790	Barleber Straße	2012067902	6	-1	609,00	412,50	111,65	1,36	0,90	1,36	50	50
06790	Barleber Straße	2012067901	5	-1	444,00	300,80	81,40	1,38	0,90	1,38	50	50
06790	Barleber Straße	2012067901	5	-1	444,00	300,80	81,40	1,38	0,90	1,38	50	50
06790	Barleber Straße	2012067901	5	-1	444,00	300,80	81,40	1,38	0,90	1,38	50	50
06790	Barleber Straße	2012067901	5	-1	444,00	300,80	81,40	1,38	0,90	1,38	50	50
06790	Barleber Straße	2012067901	5	-1	444,00	300,80	81,40	1,38	0,90	1,38	50	50
06790	Barleber Straße	2012067901	5	-1	444,00	300,80	81,40	1,38	0,90	1,38	50	50
06790	Barleber Straße	2012067901	5	-1	444,00	300,80	81,40	1,38	0,90	1,38	50	50
06790	Barleber Straße	2012067901	5	-1	444,00	300,80	81,40	1,38	0,90	1,38	50	50
06790	Barleber Straße	2012067901	5	-1	444,00	300,80	81,40	1,38	0,90	1,38	50	50
06790	Barleber Straße	2012067901	5	-1	444,00	300,80	81,40	1,38	0,90	1,38	50	50
06790	Barleber Straße	2012067901	5	-1	444,00	300,80	81,40	1,38	0,90	1,38	50	50
08325	Barschweg	0	3	5856	48,00	32,50	6,40	10,00	6,50	3,00	50	50
08325	Barschweg	0	3	5856	48,00	32,50	6,40	10,00	6,50	3,00	50	50
00755	Bärstraße	2011007551	5	-1	366,00	247,90	67,10	0,00	0,00	0,00	30	30

00755	Bärstraße	2011007551	5	-1	366,00	247,90	67,10	0,00	0,00	0,00	50	50
07910	Basaltweg	0	4	2684	180,00	121,90	24,00	10,00	6,50	3,00	30	30
07910	Basaltweg	0	3	2684	48,00	32,50	6,40	10,00	6,50	3,00	30	30
00770	Basedowstraße	0	3	5952	48,00	32,50	6,40	10,00	6,50	3,00	30	30
00765	Bassermannstraße	0	2	450	30,00	20,30	4,00	1,50	1,00	0,30	30	30
00775	Bauernstraße	0	4	2285	180,00	121,90	24,00	10,00	6,50	3,00	30	30
00780	Bauernwerder	0	1	2125	6,00	4,10	0,80	1,00	0,60	0,00	50	50
00075	Bauhausstraße	0	1	3858	6,00	4,10	0,80	1,00	0,60	0,00	30	30
00785	Baumschulenweg	0	5	1984	480,00	325,20	88,00	10,00	6,50	3,00	30	30
00785	Baumschulenweg	0	5	1984	480,00	325,20	88,00	10,00	6,50	3,00	30	30
00785	Baumschulenweg	0	5	1984	480,00	325,20	88,00	10,00	6,50	3,00	30	30
00790	Bebelstraße	0	1	4304	6,00	4,10	0,80	1,00	0,60	0,00	50	50
00790	Bebelstraße	0	3	4023	48,00	32,50	6,40	10,00	6,50	3,00	50	50
00790	Bebelstraße	0	5	4023	480,00	325,20	88,00	10,00	6,50	3,00	30	30
00790	Bebelstraße	0	4	4023	180,00	121,90	24,00	10,00	6,50	3,00	50	50
00790	Bebelstraße	0	3	4023	48,00	32,50	6,40	10,00	6,50	3,00	50	50
00790	Bebelstraße	0	2	4023	30,00	20,30	4,00	1,50	1,00	0,30	50	50
00790	Bebelstraße	0	2	4304	30,00	20,30	4,00	1,50	1,00	0,30	50	50
00790	Bebelstraße	0	6	4023	720,00	487,70	132,00	10,00	6,50	3,00	30	30
00795	Bebertaler Straße	0	1	994	6,00	4,10	0,80	1,00	0,60	0,00	30	30
00795	Bebertaler Straße	0	5	3807	480,00	325,20	88,00	10,00	6,50	3,00	30	30
00795	Bebertaler Straße	0	3	3807	48,00	32,50	6,40	10,00	6,50	3,00	30	30
00795	Bebertaler Straße	0	2	3807	30,00	20,30	4,00	1,50	1,00	0,30	30	30
00795	Bebertaler Straße	0	1	3807	6,00	4,10	0,80	1,00	0,60	0,00	30	30
00795	Bebertaler Straße	0	2	3807	30,00	20,30	4,00	1,50	1,00	0,30	30	30
00800	Beethovenstraße	0	2	224	30,00	20,30	4,00	1,50	1,00	0,30	30	30
07595	Behneweg	0	3	482	48,00	32,50	6,40	10,00	6,50	3,00	30	30
07595	Behneweg	0	3	482	48,00	32,50	6,40	10,00	6,50	3,00	30	30
07595	Behneweg	0	3	482	48,00	32,50	6,40	10,00	6,50	3,00	30	30
07595	Behneweg	0	3	482	48,00	32,50	6,40	10,00	6,50	3,00	30	30
07595	Behneweg	0	3	482	48,00	32,50	6,40	10,00	6,50	3,00	30	30
00805	Behringstraße	0	1	2504	6,00	4,10	0,80	1,00	0,60	0,00	50	50
00810	Bei der Hauptwache	0	4	3206	180,00	121,90	24,00	10,00	6,50	3,00	50	50
00810	Bei der Hauptwache	0	4	3206	180,00	121,90	24,00	10,00	6,50	3,00	50	50
00810	Bei der Hauptwache	0	1	4139	6,00	4,10	0,80	1,00	0,60	0,00	50	50
00810	Bei der Hauptwache	0	4	3206	180,00	121,90	24,00	10,00	6,50	3,00	50	50

00845	Bennigsenstraße	0	2	451	30,00	20,30	4,00	1,50	1,00	0,30	30	30
00850	Bergstraße	2010008501	5	-1	408,00	276,40	74,80	5,49	3,60	5,49	50	50
00850	Bergstraße	2010008501	5	-1	408,00	276,40	74,80	5,49	3,60	5,49	50	50
00855	Berliner Chaussee	2014008551	5	-1	474,00	321,10	86,90	2,05	1,30	2,05	70	70
00855	Berliner Chaussee	2014008551	5	-1	474,00	321,10	86,90	2,05	1,30	2,05	70	70
00855	Berliner Chaussee	2014008551	5	-1	474,00	321,10	86,90	2,05	1,30	2,05	70	70
00855	Berliner Chaussee	2014008552	5	-1	471,00	319,10	86,35	1,06	0,70	1,06	50	50
00855	Berliner Chaussee	2014008552	5	-1	471,00	319,10	86,35	1,06	0,70	1,06	70	70
00855	Berliner Chaussee	2014008552	5	-1	471,00	319,10	86,35	1,06	0,70	1,06	70	70
00855	Berliner Chaussee	2014008552	5	-1	471,00	319,10	86,35	1,06	0,70	1,06	70	70
00855	Berliner Chaussee	2014008552	5	-1	471,00	319,10	86,35	1,06	0,70	1,06	50	50
00855	Berliner Chaussee	2014008552	5	-1	471,00	319,10	86,35	1,06	0,70	1,06	70	70
00855	Berliner Chaussee	2014008552	5	-1	471,00	319,10	86,35	1,06	0,70	1,06	70	70
00855	Berliner Chaussee	2014008552	5	-1	471,00	319,10	86,35	1,06	0,70	1,06	50	50
00855	Berliner Chaussee	2014008552	5	-1	471,00	319,10	86,35	1,06	0,70	1,06	70	70
00855	Berliner Chaussee	2014008552	5	-1	471,00	319,10	86,35	1,06	1,10	1,06	50	50
00855	Berliner Chaussee	2014008553	7	-1	1236,00	837,30	226,60	4,62	4,60	4,62	50	50
00855	Berliner Chaussee	2014008553	7	-1	1236,00	837,30	226,60	4,62	4,60	4,62	70	70
00855	Berliner Chaussee	2014008553	7	-1	1236,00	837,30	226,60	4,62	4,60	4,62	70	70
00855	Berliner Chaussee	2014008553	7	-1	1236,00	837,30	226,60	4,62	4,60	4,62	70	70
00855	Berliner Chaussee	2014008553	7	-1	1236,00	837,30	226,60	4,62	4,60	4,62	70	70
00855	Berliner Chaussee	2014008554	7	-1	1206,00	817,00	221,10	4,74	4,70	4,74	70	70
00855	Berliner Chaussee	2014008551	5	-1	474,00	321,10	86,90	2,05	1,30	2,05	70	70
00855	Berliner Chaussee	2014008552	5	-1	471,00	319,10	86,35	1,06	0,70	1,06	50	50
00855	Berliner Chaussee	2014008554	7	-1	1206,00	817,00	221,10	4,74	4,70	4,74	70	70
00860	Bernburger Straße	0	1	3713	6,00	4,10	0,80	1,00	0,60	0,00	30	30
00865	Bernhard-Bästlein-Straße	0	1	2470	6,00	4,10	0,80	1,00	0,60	0,00	30	30
00870	Bernhard-Kellermann-Straße	2013008701	5	-1	447,00	302,80	81,95	0,75	0,50	0,75	30	30
00870	Bernhard-Kellermann-Straße	2013008701	5	-1	447,00	302,80	81,95	0,75	0,50	0,75	30	30
00870	Bernhard-Kellermann-Straße	2013008701	5	-1	447,00	302,80	81,95	0,75	0,50	0,75	30	30
00870	Bernhard-Kellermann-Straße	2013008701	5	-1	447,00	302,80	81,95	0,75	0,50	0,75	30	30
00870	Bernhard-Kellermann-Straße	2013008701	5	-1	447,00	302,80	81,95	0,75	0,50	0,75	30	30
00870	Bernhard-Kellermann-Straße	2013008701	5	-1	447,00	302,80	81,95	0,75	0,50	0,75	50	50
00870	Bernhard-Kellermann-Straße	2013008701	5	-1	447,00	302,80	81,95	0,75	0,50	0,75	30	30
00870	Bernhard-Kellermann-Straße	2013008701	5	-1	447,00	302,80	81,95	0,75	0,50	0,75	30	30
00875	Bertha-von-Suttner-Straße	0	4	5602	180,00	121,90	24,00	10,00	6,50	3,00	30	30
00880	Bertinger Weg	0	1	3080	6,00	4,10	0,80	1,00	0,60	0,00	30	30
00880	Bertinger Weg	0	1	544	6,00	4,10	0,80	1,00	0,60	0,00	30	30

00880	Bertinger Weg	0	1	3080	6,00	4,10	0,80	1,00	0,60	0,00	30	30
00885	Bertolt-Brecht-Straße	0	4	3260	180,00	121,90	24,00	10,00	6,50	3,00	30	30
00885	Bertolt-Brecht-Straße	0	4	3260	180,00	121,90	24,00	10,00	6,50	3,00	30	30
00885	Bertolt-Brecht-Straße	0	3	3260	48,00	32,50	6,40	10,00	6,50	3,00	30	30
00885	Bertolt-Brecht-Straße	0	2	3260	30,00	20,30	4,00	1,50	1,00	0,30	30	30
00885	Bertolt-Brecht-Straße	0	3	1830	48,00	32,50	6,40	10,00	6,50	3,00	30	30
00885	Bertolt-Brecht-Straße	0	1	816	6,00	4,10	0,80	1,00	0,60	0,00	30	30
00885	Bertolt-Brecht-Straße	0	2	816	30,00	20,30	4,00	1,50	1,00	0,30	30	30
00885	Bertolt-Brecht-Straße	0	3	816	48,00	32,50	6,40	10,00	6,50	3,00	30	30
00885	Bertolt-Brecht-Straße	0	4	3260	180,00	121,90	24,00	10,00	6,50	3,00	30	30
00885	Bertolt-Brecht-Straße	0	2	3260	30,00	20,30	4,00	1,50	1,00	0,30	30	30
00885	Bertolt-Brecht-Straße	0	4	1830	180,00	121,90	24,00	10,00	6,50	3,00	30	30
00885	Bertolt-Brecht-Straße	0	2	1830	30,00	20,30	4,00	1,50	1,00	0,30	30	30
00885	Bertolt-Brecht-Straße	0	1	816	6,00	4,10	0,80	1,00	0,60	0,00	30	30
00885	Bertolt-Brecht-Straße	0	2	816	30,00	20,30	4,00	1,50	1,00	0,30	30	30
00885	Bertolt-Brecht-Straße	0	3	3260	48,00	32,50	6,40	10,00	6,50	3,00	30	30
00885	Bertolt-Brecht-Straße	0	3	3260	48,00	32,50	6,40	10,00	6,50	3,00	30	30
00885	Bertolt-Brecht-Straße	0	2	3260	30,00	20,30	4,00	1,50	1,00	0,30	30	30
00885	Bertolt-Brecht-Straße	0	1	3260	6,00	4,10	0,80	1,00	0,60	0,00	30	30
00885	Bertolt-Brecht-Straße	0	1	1830	6,00	4,10	0,80	1,00	0,60	0,00	30	30
00890	Bethanienstraße	0	2	457	30,00	20,30	4,00	1,50	1,00	0,30	30	30
00890	Bethanienstraße	0	1	457	6,00	4,10	0,80	1,00	0,60	0,00	30	30
08750	Bettina-von-Arnim-Straße	0	0	-1	0,00	0,00	0,00	0,00	0,00	0,00	50	50
08750	Bettina-von-Arnim-Straße	0	0	-1	0,00	0,00	0,00	0,00	0,00	0,00	50	50
08750	Bettina-von-Arnim-Straße	0	0	-1	0,00	0,00	0,00	0,00	0,00	0,00	50	50
08750	Bettina-von-Arnim-Straße	0	0	-1	0,00	0,00	0,00	0,00	0,00	0,00	50	50
08750	Bettina-von-Arnim-Straße	0	0	-1	0,00	0,00	0,00	0,00	0,00	0,00	50	50
08750	Bettina-von-Arnim-Straße	0	0	-1	0,00	0,00	0,00	0,00	0,00	0,00	50	50
08750	Bettina-von-Arnim-Straße	0	0	-1	0,00	0,00	0,00	0,00	0,00	0,00	50	50
08750	Bettina-von-Arnim-Straße	0	0	-1	0,00	0,00	0,00	0,00	0,00	0,00	50	50
08750	Bettina-von-Arnim-Straße	0	0	-1	0,00	0,00	0,00	0,00	0,00	0,00	50	50
08750	Bettina-von-Arnim-Straße	0	0	-1	0,00	0,00	0,00	0,00	0,00	0,00	50	50
08750	Bettina-von-Arnim-Straße	0	0	-1	0,00	0,00	0,00	0,00	0,00	0,00	50	50
08750	Bettina-von-Arnim-Straße	0	0	-1	0,00	0,00	0,00	0,00	0,00	0,00	50	50
08750	Bettina-von-Arnim-Straße	0	0	-1	0,00	0,00	0,00	0,00	0,00	0,00	50	50
08750	Bettina-von-Arnim-Straße	0	0	-1	0,00	0,00	0,00	0,00	0,00	0,00	50	50
08750	Bettina-von-Arnim-Straße	0	0	-1	0,00	0,00	0,00	0,00	0,00	0,00	50	50
08750	Bettina-von-Arnim-Straße	0	0	-1	0,00	0,00	0,00	0,00	0,00	0,00	50	50
08750	Bettina-von-Arnim-Straße	0	0	-1	0,00	0,00	0,00	0,00	0,00	0,00	50	50

07715	Beyendorfer Dorfstraße	2014077151	4	-1	117,00	79,30	21,45	0,55	0,40	0,55	30	30
07715	Beyendorfer Dorfstraße	2014077152	2	-1	21,00	14,20	3,85	2,78	1,80	2,78	30	30
07715	Beyendorfer Dorfstraße	2014077152	2	-1	21,00	14,20	3,85	2,78	1,80	2,78	30	30
07715	Beyendorfer Dorfstraße	2014077152	2	-1	21,00	14,20	3,85	2,78	1,80	2,78	30	30
07715	Beyendorfer Dorfstraße	2014077152	2	-1	21,00	14,20	3,85	2,78	1,80	2,78	30	30
07715	Beyendorfer Dorfstraße	2014077152	2	-1	21,00	14,20	3,85	2,78	1,80	2,78	30	30
07715	Beyendorfer Dorfstraße	2014077152	2	-1	21,00	14,20	3,85	2,78	1,80	2,78	30	30
07715	Beyendorfer Dorfstraße	2014077152	2	-1	21,00	14,20	3,85	2,78	1,80	2,78	30	30
07715	Beyendorfer Dorfstraße	2014077152	2	-1	21,00	14,20	3,85	2,78	1,80	2,78	30	30
00895	Beyendorfer Kirchweg	0	4	3007	180,00	121,90	24,00	10,00	6,50	3,00	50	50
08595	Beyendorfer Privatweg	0	0	-1	0,00	0,00	0,00	0,00	0,00	0,00	30	30
00900	Beyendorfer Straße	2016009001	3	-1	30,00	20,30	5,50	0,00	0,00	0,00	30	30
00900	Beyendorfer Straße	2016009001	3	-1	30,00	20,30	5,50	0,00	0,00	0,00	30	30
00900	Beyendorfer Straße	2016009001	3	-1	30,00	20,30	5,50	0,00	0,00	0,00	30	30
00900	Beyendorfer Straße	2016009001	3	-1	30,00	20,30	5,50	0,00	0,00	0,00	30	30
00900	Beyendorfer Straße	2016009001	3	-1	30,00	20,30	5,50	0,00	0,00	0,00	30	30
00900	Beyendorfer Straße	2016009001	3	-1	30,00	20,30	5,50	0,00	0,00	0,00	30	30
00900	Beyendorfer Straße	2016009001	3	-1	30,00	20,30	5,50	0,00	0,00	0,00	30	30
00900	Beyendorfer Straße	2016009001	3	-1	30,00	20,30	5,50	0,00	0,00	0,00	30	30
00900	Beyendorfer Straße	2016009001	3	-1	30,00	20,30	5,50	0,00	0,00	0,00	30	30
00900	Beyendorfer Straße	2016009001	3	-1	30,00	20,30	5,50	0,00	0,00	0,00	30	30
00905	Beyendorfer Weg	0	2	2461	30,00	20,30	4,00	1,50	1,00	0,30	50	50
00910	Biberweg	0	1	1619	6,00	4,10	0,80	1,00	0,60	0,00	30	30
00915	Biederitzer Weg	0	1	446	6,00	4,10	0,80	1,00	0,60	0,00	50	50
00915	Biederitzer Weg	0	1	3652	6,00	4,10	0,80	1,00	0,60	0,00	50	50
00915	Biederitzer Weg	0	1	3652	6,00	4,10	0,80	1,00	0,60	0,00	50	50
00915	Biederitzer Weg	0	1	5873	6,00	4,10	0,80	1,00	0,60	0,00	50	50
00920	Bienenweg	0	4	1477	180,00	121,90	24,00	10,00	6,50	3,00	30	30
00920	Bienenweg	0	4	1477	180,00	121,90	24,00	10,00	6,50	3,00	30	30
08610	Bierer Weg	2014086101	5	-1	189,00	128,00	34,65	0,95	0,60	0,95	50	50
08610	Bierer Weg	2014086101	5	-1	189,00	128,00	34,65	0,95	0,60	0,95	50	50
08610	Bierer Weg	2014086101	5	-1	189,00	128,00	34,65	0,95	0,60	0,95	50	50
09015	Biesengrund	0	1	4223	6,00	4,10	0,80	1,00	0,60	0,00	50	50
00925	Binsenbreite-Privatweg	0	4	5832	180,00	121,90	24,00	10,00	6,50	3,00	30	30
00930	Birkenallee	2012009301	6	-1	543,00	367,80	99,55	2,86	1,90	2,86	50	50
00930	Birkenallee	2012009301	6	-1	543,00	367,80	99,55	2,86	1,90	2,86	50	50
00930	Birkenallee	2012009301	6	-1	543,00	367,80	99,55	2,86	1,90	2,86	50	50
00930	Birkenallee	2012009301	6	-1	543,00	367,80	99,55	2,86	1,90	2,86	50	50

00930	Birkenallee	2012009301	6	-1	543,00	367,80	99,55	2,86	1,90	2,86	50	50
00930	Birkenallee	2012009301	6	-1	543,00	367,80	99,55	2,86	1,90	2,86	50	50
00940	Birkenweg	2014009401	2	-1	24,00	16,30	4,40	1,85	1,20	1,85	30	30
00940	Birkenweg	2014009402	2	-1	15,00	10,20	2,75	0,00	0,00	0,00	30	30
00940	Birkenweg	2014009402	2	-1	15,00	10,20	2,75	0,00	0,00	0,00	30	30
06855	Birkenweiler	0	3	3186	48,00	32,50	6,40	10,00	6,50	3,00	30	30
06855	Birkenweiler	0	2	3186	30,00	20,30	4,00	1,50	1,00	0,30	30	30
06855	Birkenweiler	0	1	3186	6,00	4,10	0,80	1,00	0,60	0,00	30	30
06855	Birkenweiler	0	4	5882	180,00	121,90	24,00	10,00	6,50	3,00	30	30
06855	Birkenweiler	0	4	5882	180,00	121,90	24,00	10,00	6,50	3,00	30	30
06855	Birkenweiler	0	4	5882	180,00	121,90	24,00	10,00	6,50	3,00	30	30
06855	Birkenweiler	0	4	5882	180,00	121,90	24,00	10,00	6,50	3,00	30	30
06855	Birkenweiler	0	3	5882	48,00	32,50	6,40	10,00	6,50	3,00	30	30
06855	Birkenweiler	0	2	5882	30,00	20,30	4,00	1,50	1,00	0,30	30	30
06855	Birkenweiler	0	4	5882	180,00	121,90	24,00	10,00	6,50	3,00	30	30
06855	Birkenweiler	0	4	5882	180,00	121,90	24,00	10,00	6,50	3,00	30	30
00955	Birkenweiler 1.Gartenweg	0	1	5882	6,00	4,10	0,80	1,00	0,60	0,00	30	30
00960	Birkenweiler 2.Gartenweg	0	2	5882	30,00	20,30	4,00	1,50	1,00	0,30	30	30
00965	Birkenweiler 3.Gartenweg	0	3	5882	48,00	32,50	6,40	10,00	6,50	3,00	30	30
00970	Birkenweiler 4.Gartenweg	0	4	5882	180,00	121,90	24,00	10,00	6,50	3,00	30	30
00970	Birkenweiler 4.Gartenweg	0	4	5882	180,00	121,90	24,00	10,00	6,50	3,00	30	30
00970	Birkenweiler 4.Gartenweg	0	3	5882	48,00	32,50	6,40	10,00	6,50	3,00	30	30
00975	Birkenweiler 5.Gartenweg	0	4	5882	180,00	121,90	24,00	10,00	6,50	3,00	30	30
00975	Birkenweiler 5.Gartenweg	0	4	5882	180,00	121,90	24,00	10,00	6,50	3,00	30	30
00980	Birkenweiler 6.Gartenweg	0	4	5882	180,00	121,90	24,00	10,00	6,50	3,00	30	30
00980	Birkenweiler 6.Gartenweg	0	4	5882	180,00	121,90	24,00	10,00	6,50	3,00	30	30
00985	Birkenweiler 7.Gartenweg	0	4	5882	180,00	121,90	24,00	10,00	6,50	3,00	30	30
00985	Birkenweiler 7.Gartenweg	0	4	5882	180,00	121,90	24,00	10,00	6,50	3,00	30	30
00990	Birkenweiler 8.Gartenweg	0	1	3186	6,00	4,10	0,80	1,00	0,60	0,00	30	30
00990	Birkenweiler 8.Gartenweg	0	1	3186	6,00	4,10	0,80	1,00	0,60	0,00	30	30
00995	Birkenweiler 9.Gartenweg	0	2	3186	30,00	20,30	4,00	1,50	1,00	0,30	30	30
00995	Birkenweiler 9.Gartenweg	0	2	3186	30,00	20,30	4,00	1,50	1,00	0,30	30	30
00945	Birkhahnweg	0	4	715	180,00	121,90	24,00	10,00	6,50	3,00	30	30
00945	Birkhahnweg	0	1	714	6,00	4,10	0,80	1,00	0,60	0,00	30	30
00950	Birkholzer Weg	0	1	316	6,00	4,10	0,80	1,00	0,60	0,00	50	50
00950	Birkholzer Weg	0	1	316	6,00	4,10	0,80	1,00	0,60	0,00	50	50
00950	Birkholzer Weg	0	2	3193	30,00	20,30	4,00	1,50	1,00	0,30	50	50

Projekt ECO 16118

Lärmkartierung Stufe 3 Magdeburg

Anlage 1 – Straßenverkehrszahlen im akustischen Modell

00950	Birkholzer Weg	0	2	3193	30,00	20,30	4,00	1,50	1,00	0,30	50	50
00950	Birkholzer Weg	0	1	3193	6,00	4,10	0,80	1,00	0,60	0,00	30	30
01000	Birnenweg	0	1	4451	6,00	4,10	0,80	1,00	0,60	0,00	30	30
01000	Birnenweg	0	1	1373	6,00	4,10	0,80	1,00	0,60	0,00	30	30
07335	Bisamweg	2014073351	4	-1	105,00	71,10	19,25	0,00	0,00	0,00	50	50
07335	Bisamweg	2014073351	4	-1	105,00	71,10	19,25	0,00	0,00	0,00	50	50
07335	Bisamweg	2014073351	4	-1	105,00	71,10	19,25	0,00	0,00	0,00	50	50
07335	Bisamweg	2014073351	4	-1	105,00	71,10	19,25	0,00	0,00	0,00	50	50
01005	Bittkauer Weg	0	2	3190	30,00	20,30	4,00	1,50	1,00	0,30	30	30
01005	Bittkauer Weg	0	1	3190	6,00	4,10	0,80	1,00	0,60	0,00	30	30
01010	Blankenburger Straße	2015010102	5	-1	315,00	213,40	57,75	2,29	1,50	2,29	30	30
01010	Blankenburger Straße	2015010102	5	-1	315,00	213,40	57,75	2,29	1,50	2,29	30	30
01010	Blankenburger Straße	2015010101	5	-1	330,00	223,50	60,50	1,87	1,20	1,87	50	50
01010	Blankenburger Straße	2015010102	5	-1	315,00	213,40	57,75	2,29	1,50	2,29	30	30
01010	Blankenburger Straße	2015010102	5	-1	315,00	213,40	57,75	2,29	1,50	2,29	30	30
01015	Blaubeilstraße	0	2	2678	30,00	20,30	4,00	1,50	1,00	0,30	30	30
01015	Blaubeilstraße	0	3	2678	48,00	32,50	6,40	10,00	6,50	3,00	30	30
01020	Bleichenweg	0	5	1984	480,00	325,20	88,00	10,00	6,50	3,00	30	30
01025	Bleckenburgstraße	2015010251	4	-1	78,00	52,80	14,30	0,00	0,00	0,00	30	30
01025	Bleckenburgstraße	2015010251	4	-1	78,00	52,80	14,30	0,00	0,00	0,00	30	30
01030	Bleichenweg	0	1	543	6,00	4,10	0,80	1,00	0,60	0,00	30	30
07695	Blesshuhnweg	0	1	5750	6,00	4,10	0,80	1,00	0,60	0,00	30	30
01035	Blumenberger Straße	0	6	383	720,00	487,70	132,00	10,00	6,50	3,00	50	50
01035	Blumenberger Straße	0	6	383	720,00	487,70	132,00	10,00	6,50	3,00	50	50
01035	Blumenberger Straße	0	6	383	720,00	487,70	132,00	10,00	6,50	3,00	50	50
01040	Blumenstraße	0	2	89	30,00	20,30	4,00	1,50	1,00	0,30	50	50
01045	Blütengasse	0	2	2666	30,00	20,30	4,00	1,50	1,00	0,30	30	30
08535	Blütengrund	0	4	2404	180,00	121,90	24,00	10,00	6,50	3,00	30	30
08535	Blütengrund	0	0	-1	0,00	0,00	0,00	0,00	0,00	0,00	30	30
08535	Blütengrund	0	0	-1	0,00	0,00	0,00	0,00	0,00	0,00	30	30
08535	Blütengrund	0	0	-1	0,00	0,00	0,00	0,00	0,00	0,00	30	30
01050	Bodestraße	0	4	1014	180,00	121,90	24,00	10,00	6,50	3,00	30	30
01050	Bodestraße	0	4	1014	180,00	121,90	24,00	10,00	6,50	3,00	30	30
01050	Bodestraße	0	3	1014	48,00	32,50	6,40	10,00	6,50	3,00	30	30
01055	Bödikerstraße	0	1	2244	6,00	4,10	0,80	1,00	0,60	0,00	50	50
01055	Bödikerstraße	0	1	2242	6,00	4,10	0,80	1,00	0,60	0,00	50	50

01055	Bödikerstraße	0	1	5364	6,00	4,10	0,80	1,00	0,60	0,00	50	50
01060	Bölschestraße	0	1	510	6,00	4,10	0,80	1,00	0,60	0,00	30	30
01060	Bölschestraße	0	1	3221	6,00	4,10	0,80	1,00	0,60	0,00	30	30
01065	Boquet-Graseweg	0	4	2410	180,00	121,90	24,00	10,00	6,50	3,00	30	30
01065	Boquet-Graseweg	0	4	2410	180,00	121,90	24,00	10,00	6,50	3,00	30	30
01065	Boquet-Graseweg	0	4	2410	180,00	121,90	24,00	10,00	6,50	3,00	30	30
01065	Boquet-Graseweg	0	4	2410	180,00	121,90	24,00	10,00	6,50	3,00	30	30
01065	Boquet-Graseweg	0	5	1984	480,00	325,20	88,00	10,00	6,50	3,00	30	30
01065	Boquet-Graseweg	0	3	2410	48,00	32,50	6,40	10,00	6,50	3,00	30	30
01065	Boquet-Graseweg	0	5	1984	480,00	325,20	88,00	10,00	6,50	3,00	30	30
01065	Boquet-Graseweg	0	5	1984	480,00	325,20	88,00	10,00	6,50	3,00	30	30
01065	Boquet-Graseweg	0	5	1984	480,00	325,20	88,00	10,00	6,50	3,00	30	30
01065	Boquet-Graseweg	0	5	1984	480,00	325,20	88,00	10,00	6,50	3,00	30	30
01065	Boquet-Graseweg	0	1	1983	6,00	4,10	0,80	1,00	0,60	0,00	30	30
01065	Boquet-Graseweg	0	2	1983	30,00	20,30	4,00	1,50	1,00	0,30	30	30
01065	Boquet-Graseweg	0	3	1983	48,00	32,50	6,40	10,00	6,50	3,00	30	30
01065	Boquet-Graseweg	0	4	2410	180,00	121,90	24,00	10,00	6,50	3,00	30	30
01065	Boquet-Graseweg	0	3	1983	48,00	32,50	6,40	10,00	6,50	3,00	30	30
01065	Boquet-Graseweg	0	1	2064	6,00	4,10	0,80	1,00	0,60	0,00	30	30
01070	Bördebogen	0	4	871	180,00	121,90	24,00	10,00	6,50	3,00	30	30
01070	Bördebogen	0	4	873	180,00	121,90	24,00	10,00	6,50	3,00	30	30
01075	Bördestraße	0	1	411	6,00	4,10	0,80	1,00	0,60	0,00	50	50
01075	Bördestraße	0	1	411	6,00	4,10	0,80	1,00	0,60	0,00	50	50
01075	Bördestraße	0	1	413	6,00	4,10	0,80	1,00	0,60	0,00	50	50
01075	Bördestraße	0	1	413	6,00	4,10	0,80	1,00	0,60	0,00	50	50
07650	Borner Weg	0	1	3455	6,00	4,10	0,80	1,00	0,60	0,00	50	50
01080	Bornstedter Weg	0	2	3620	30,00	20,30	4,00	1,50	1,00	0,30	30	30
08290	Bötticherplatz	0	1	4572	6,00	4,10	0,80	1,00	0,60	0,00	50	50
08290	Bötticherplatz	0	1	4021	6,00	4,10	0,80	1,00	0,60	0,00	50	50
08290	Bötticherplatz	0	1	4021	6,00	4,10	0,80	1,00	0,60	0,00	50	50
08290	Bötticherplatz	0	1	4573	6,00	4,10	0,80	1,00	0,60	0,00	50	50
08290	Bötticherplatz	0	1	4572	6,00	4,10	0,80	1,00	0,60	0,00	50	50
01085	Brandenburger Straße	0	3	2495	48,00	32,50	6,40	10,00	6,50	3,00	50	50
01085	Brandenburger Straße	0	2	377	30,00	20,30	4,00	1,50	1,00	0,30	50	50
01085	Brandenburger Straße	0	3	377	48,00	32,50	6,40	10,00	6,50	3,00	50	50
01085	Brandenburger Straße	0	3	2495	48,00	32,50	6,40	10,00	6,50	3,00	50	50

01090	Brändströmweg	0	1	1792	6,00	4,10	0,80	1,00	0,60	0,00	30	30
01095	Brandtstraße	0	1	3925	6,00	4,10	0,80	1,00	0,60	0,00	30	30
01095	Brandtstraße	0	1	2511	6,00	4,10	0,80	1,00	0,60	0,00	30	30
01095	Brandtstraße	0	1	455	6,00	4,10	0,80	1,00	0,60	0,00	30	30
01095	Brandtstraße	0	2	3925	30,00	20,30	4,00	1,50	1,00	0,30	30	30
01095	Brandtstraße	0	1	455	6,00	4,10	0,80	1,00	0,60	0,00	30	30
01095	Brandtstraße	0	1	457	6,00	4,10	0,80	1,00	0,60	0,00	30	30
01100	Brassenweg	0	2	5856	30,00	20,30	4,00	1,50	1,00	0,30	50	50
01100	Brassenweg	0	1	5856	6,00	4,10	0,80	1,00	0,60	0,00	50	50
01105	Brauereistraße	0	2	1883	30,00	20,30	4,00	1,50	1,00	0,30	30	30
01110	Braunlager Straße	2010011101	5	-1	279,00	189,00	51,15	2,34	1,50	2,34	50	50
01115	Braunschweiger Straße	0	3	5443	48,00	32,50	6,40	10,00	6,50	3,00	30	30
01115	Braunschweiger Straße	0	2	5443	30,00	20,30	4,00	1,50	1,00	0,30	50	50
01115	Braunschweiger Straße	0	3	5197	48,00	32,50	6,40	10,00	6,50	3,00	50	50
01115	Braunschweiger Straße	0	4	5197	180,00	121,90	24,00	10,00	6,50	3,00	50	50
01115	Braunschweiger Straße	0	4	5197	180,00	121,90	24,00	10,00	6,50	3,00	50	50
01115	Braunschweiger Straße	0	4	5197	180,00	121,90	24,00	10,00	6,50	3,00	50	50
01115	Braunschweiger Straße	0	4	5197	180,00	121,90	24,00	10,00	6,50	3,00	50	50
01115	Braunschweiger Straße	0	4	5443	180,00	121,90	24,00	10,00	6,50	3,00	30	30
01120	Braunsfelde	0	2	4217	30,00	20,30	4,00	1,50	1,00	0,30	50	50
08040	Breite Straße	0	3	4223	48,00	32,50	6,40	10,00	6,50	3,00	30	30
08040	Breite Straße	0	3	4223	48,00	32,50	6,40	10,00	6,50	3,00	30	30
01125	Breiter Weg	0	1	363	6,00	4,10	0,80	1,00	0,60	0,00	50	50
01125	Breiter Weg	0	1	1131	6,00	4,10	0,80	1,00	0,60	0,00	50	50
01125	Breiter Weg	2013011251	6	-1	618,00	418,60	113,30	0,47	0,30	0,47	30	30
01125	Breiter Weg	2013011251	6	-1	618,00	418,60	113,30	0,47	0,30	0,47	50	50
01125	Breiter Weg	2013011251	6	-1	618,00	418,60	113,30	0,47	0,30	0,47	50	50
01125	Breiter Weg	2013011251	6	-1	618,00	418,60	113,30	0,47	0,30	0,47	30	30
01125	Breiter Weg	2013011251	6	-1	618,00	418,60	113,30	0,47	0,30	0,47	30	30
01125	Breiter Weg	0	1	363	6,00	4,10	0,80	1,00	0,60	0,00	30	30
01125	Breiter Weg	0	1	363	6,00	4,10	0,80	1,00	0,60	0,00	50	50
01125	Breiter Weg	2013011251	6	-1	618,00	418,60	113,30	0,47	0,30	0,47	50	50
01125	Breiter Weg	2013011251	6	-1	618,00	418,60	113,30	0,47	0,30	0,47	50	50
01125	Breiter Weg	2013011251	6	-1	618,00	418,60	113,30	0,47	0,30	0,47	30	30
01125	Breiter Weg	2013011251	6	-1	618,00	418,60	113,30	0,47	0,30	0,47	30	30
01130	Breitscheidstraße	2015011301	5	-1	408,00	276,40	74,80	2,24	1,50	2,24	50	50

01130	Breitscheidstraße	2015011301	5	-1	408,00	276,40	74,80	2,24	1,50	2,24	50	50
01130	Breitscheidstraße	2015011301	5	-1	408,00	276,40	74,80	2,24	1,50	2,24	50	50
01130	Breitscheidstraße	2015011301	5	-1	408,00	276,40	74,80	2,24	1,50	2,24	50	50
01130	Breitscheidstraße	2015011301	5	-1	408,00	276,40	74,80	2,24	1,50	2,24	50	50
01130	Breitscheidstraße	2015011301	5	-1	408,00	276,40	74,80	2,24	1,50	2,24	50	50
01130	Breitscheidstraße	2015011301	5	-1	408,00	276,40	74,80	2,24	1,50	2,24	50	50
01130	Breitscheidstraße	2015011301	5	-1	408,00	276,40	74,80	2,24	1,50	2,24	50	50
01135	Bremer Straße	0	5	991	480,00	325,20	88,00	10,00	6,50	3,00	30	30
01135	Bremer Straße	0	4	991	180,00	121,90	24,00	10,00	6,50	3,00	30	30
01140	Brenneckestraße	2015011403	7	-1	888,00	601,50	162,80	2,16	1,40	2,16	50	50
01140	Brenneckestraße	2015011403	7	-1	888,00	601,50	162,80	2,16	1,40	2,16	50	50
01140	Brenneckestraße	2015011403	7	-1	888,00	601,50	162,80	2,16	1,40	2,16	50	50
01140	Brenneckestraße	2015011403	7	-1	888,00	601,50	162,80	2,16	1,40	2,16	50	50
01140	Brenneckestraße	2015011403	7	-1	888,00	601,50	162,80	2,16	1,40	2,16	50	50
01140	Brenneckestraße	2015011403	7	-1	888,00	601,50	162,80	2,16	1,40	2,16	50	50
01140	Brenneckestraße	2015011403	7	-1	888,00	601,50	162,80	2,16	1,40	2,16	50	50
01140	Brenneckestraße	2015011401	7	-1	885,00	599,50	162,25	1,98	1,30	1,98	50	50
01140	Brenneckestraße	2015011401	7	-1	885,00	599,50	162,25	1,98	1,30	1,98	50	50
01140	Brenneckestraße	2015011402	7	-1	978,00	662,50	179,30	1,65	1,10	1,65	50	50
01140	Brenneckestraße	2015011403	7	-1	888,00	601,50	162,80	2,16	1,40	2,16	50	50
01140	Brenneckestraße	2015011403	7	-1	888,00	601,50	162,80	2,16	1,40	2,16	50	50
01140	Brenneckestraße	2015011401	7	-1	885,00	599,50	162,25	1,98	1,30	1,98	50	50
07625	Breslauer Weg	0	3	3412	48,00	32,50	6,40	10,00	6,50	3,00	50	50
07625	Breslauer Weg	0	1	3412	6,00	4,10	0,80	1,00	0,60	0,00	50	50
07625	Breslauer Weg	0	1	3412	6,00	4,10	0,80	1,00	0,60	0,00	50	50
07625	Breslauer Weg	0	2	3412	30,00	20,30	4,00	1,50	1,00	0,30	50	50
07675	Brigitte-Reimann-Straße	0	2	1242	30,00	20,30	4,00	1,50	1,00	0,30	50	50
01145	Brombeerweg	0	2	1498	30,00	20,30	4,00	1,50	1,00	0,30	30	30
01145	Brombeerweg	0	1	29	6,00	4,10	0,80	1,00	0,60	0,00	30	30
01150	Brückenbreite	0	3	4217	48,00	32,50	6,40	10,00	6,50	3,00	30	30
01150	Brückenbreite	0	2	4220	30,00	20,30	4,00	1,50	1,00	0,30	30	30
01150	Brückenbreite	0	2	4217	30,00	20,30	4,00	1,50	1,00	0,30	30	30
01150	Brückenbreite	0	2	4220	30,00	20,30	4,00	1,50	1,00	0,30	30	30
01150	Brückenbreite	0	1	4220	6,00	4,10	0,80	1,00	0,60	0,00	30	30
01155	Brückstraße	2014011551	6	-1	540,00	365,80	99,00	0,12	0,10	0,12	50	50
01155	Brückstraße	2014011551	6	-1	540,00	365,80	99,00	0,12	0,10	0,12	50	50

01155	Brückstraße	2014011551	6	-1	540,00	365,80	99,00	0,12	0,10	0,12	50	50
01155	Brückstraße	2014011551	6	-1	540,00	365,80	99,00	0,12	0,10	0,12	50	50
01160	Brüderstraße	0	1	120	6,00	4,10	0,80	1,00	0,60	0,00	30	30
01160	Brüderstraße	0	1	120	6,00	4,10	0,80	1,00	0,60	0,00	30	30
01160	Brüderstraße	0	2	120	30,00	20,30	4,00	1,50	1,00	0,30	30	30
01160	Brüderstraße	0	3	120	48,00	32,50	6,40	10,00	6,50	3,00	30	30
01160	Brüderstraße	0	1	989	6,00	4,10	0,80	1,00	0,60	0,00	30	30
01160	Brüderstraße	0	1	991	6,00	4,10	0,80	1,00	0,60	0,00	30	30
01160	Brüderstraße	0	2	991	30,00	20,30	4,00	1,50	1,00	0,30	30	30
01165	Brueghelweg	0	2	1984	30,00	20,30	4,00	1,50	1,00	0,30	30	30
08515	Brunnenweg	0	2	6316	30,00	20,30	4,00	1,50	1,00	0,30	50	50
08515	Brunnenweg	0	2	6316	30,00	20,30	4,00	1,50	1,00	0,30	50	50
08515	Brunnenweg	0	2	6316	30,00	20,30	4,00	1,50	1,00	0,30	50	50
08515	Brunnenweg	0	2	6316	30,00	20,30	4,00	1,50	1,00	0,30	50	50
08515	Brunnenweg	0	2	6316	30,00	20,30	4,00	1,50	1,00	0,30	50	50
08515	Brunnenweg	0	2	6316	30,00	20,30	4,00	1,50	1,00	0,30	50	50
08515	Brunnenweg	0	2	6316	30,00	20,30	4,00	1,50	1,00	0,30	50	50
08515	Brunnenweg	0	2	6316	30,00	20,30	4,00	1,50	1,00	0,30	50	50
08515	Brunnenweg	0	2	6316	30,00	20,30	4,00	1,50	1,00	0,30	50	50
08515	Brunnenweg	0	2	6316	30,00	20,30	4,00	1,50	1,00	0,30	50	50
08515	Brunnenweg	0	2	6316	30,00	20,30	4,00	1,50	1,00	0,30	50	50
08515	Brunnenweg	0	2	6316	30,00	20,30	4,00	1,50	1,00	0,30	50	50
08515	Brunnenweg	0	2	6316	30,00	20,30	4,00	1,50	1,00	0,30	50	50
08515	Brunnenweg	0	2	6316	30,00	20,30	4,00	1,50	1,00	0,30	50	50
08515	Brunnenweg	0	2	6316	30,00	20,30	4,00	1,50	1,00	0,30	50	50
08515	Brunnenweg	0	2	6316	30,00	20,30	4,00	1,50	1,00	0,30	50	50
08515	Brunnenweg	0	2	6316	30,00	20,30	4,00	1,50	1,00	0,30	50	50
08515	Brunnenweg	0	2	6316	30,00	20,30	4,00	1,50	1,00	0,30	50	50
08515	Brunnenweg	0	2	6316	30,00	20,30	4,00	1,50	1,00	0,30	50	50
08515	Brunnenweg	0	2	6316	30,00	20,30	4,00	1,50	1,00	0,30	50	50
08515	Brunnenweg	0	2	6316	30,00	20,30	4,00	1,50	1,00	0,30	50	50
08515	Brunnenweg	0	2	6316	30,00	20,30	4,00	1,50	1,00	0,30	50	50
08515	Brunnenweg	0	2	6316	30,00	20,30	4,00	1,50	1,00	0,30	50	50
08515	Brunnenweg	0	2	6316	30,00	20,30	4,00	1,50	1,00	0,30	50	50
08515	Brunnenweg	0	2	6316	30,00	20,30	4,00	1,50	1,00	0,30	50	50
08515	Brunnenweg	0	2	6316	30,00	20,30	4,00	1,50	1,00	0,30	50	50
08515	Brunnenweg	0	2	6316	30,00	20,30	4,00	1,50	1,00	0,30	50	50
08515	Brunnenweg	0	2	6316	30,00	20,30	4,00	1,50	1,00	0,30	50	50
08515	Brunnenweg	0	2	6316	30,00	20,30	4,00	1,50	1,00	0,30	50	50
08515	Brunnenweg	0	2	6316	30,00	20,30	4,00	1,50	1,00	0,30	50	50
08515	Brunnenweg	0	2	6316	30,00	20,30	4,00	1,50	1,00	0,30	50	50
08515	Brunnenweg	0	2	6316	30,00	20,30	4,00	1,50	1,00	0,30	50	50
01170	Brunnerstraße	0	2	1149	30,00	20,30	4,00	1,50	1,00	0,30	30	30
01170	Brunnerstraße	0	1	3420	6,00	4,10	0,80	1,00	0,60	0,00	30	30
01170	Brunnerstraße	0	1	3420	6,00	4,10	0,80	1,00	0,60	0,00	30	30
01170	Brunnerstraße	0	1	3420	6,00	4,10	0,80	1,00	0,60	0,00	30	30
01170	Brunnerstraße	0	1	3516	6,00	4,10	0,80	1,00	0,60	0,00	30	30
01170	Brunnerstraße	0	1	5440	6,00	4,10	0,80	1,00	0,60	0,00	30	30
01170	Brunnerstraße	0	1	3420	6,00	4,10	0,80	1,00	0,60	0,00	30	30
01170	Brunnerstraße	0	1	3420	6,00	4,10	0,80	1,00	0,60	0,00	30	30
01170	Brunnerstraße	0	2	5440	30,00	20,30	4,00	1,50	1,00	0,30	30	30

01205	Buckauer Straße	2011012051	2	-1	24,00	16,30	4,40	0,00	0,00	0,00	50	50
01205	Buckauer Straße	2011012051	2	-1	24,00	16,30	4,40	0,00	0,00	0,00	50	50
02405	Budenbergstraße	2015024051	4	-1	90,00	61,00	16,50	0,79	0,50	0,79	30	30
07370	Büdener Straße	0	2	3750	30,00	20,30	4,00	1,50	1,00	0,30	50	50
07370	Büdener Straße	0	1	3750	6,00	4,10	0,80	1,00	0,60	0,00	50	50
07370	Büdener Straße	0	1	3750	6,00	4,10	0,80	1,00	0,60	0,00	50	50
07370	Büdener Straße	0	2	3750	30,00	20,30	4,00	1,50	1,00	0,30	50	50
07370	Büdener Straße	0	3	3750	48,00	32,50	6,40	10,00	6,50	3,00	50	50
07030	Bülstringer Straße	0	2	2134	30,00	20,30	4,00	1,50	1,00	0,30	50	50
07030	Bülstringer Straße	0	1	2134	6,00	4,10	0,80	1,00	0,60	0,00	50	50
01210	Bundschuhstraße	0	1	127	6,00	4,10	0,80	1,00	0,60	0,00	30	30
01210	Bundschuhstraße	0	3	127	48,00	32,50	6,40	10,00	6,50	3,00	30	30
01210	Bundschuhstraße	0	4	127	180,00	121,90	24,00	10,00	6,50	3,00	30	30
01215	Bunsenstraße	0	2	2209	30,00	20,30	4,00	1,50	1,00	0,30	30	30
01220	Bunter Weg	0	2	4451	30,00	20,30	4,00	1,50	1,00	0,30	30	30
01220	Bunter Weg	0	2	1373	30,00	20,30	4,00	1,50	1,00	0,30	30	30
01220	Bunter Weg	0	3	1373	48,00	32,50	6,40	10,00	6,50	3,00	30	30
01220	Bunter Weg	0	3	1373	48,00	32,50	6,40	10,00	6,50	3,00	30	30
01225	Burchardstraße	0	1	2756	6,00	4,10	0,80	1,00	0,60	0,00	50	50
01230	Bürgelstraße	0	1	3217	6,00	4,10	0,80	1,00	0,60	0,00	30	30
06950	Burgenser Weg	0	1	3838	6,00	4,10	0,80	1,00	0,60	0,00	50	50
07190	Burger Straße	2012071901	4	-1	72,00	48,80	13,20	21,24	13,80	21,24	50	50
07190	Burger Straße	2012071901	4	-1	72,00	48,80	13,20	21,24	13,80	21,24	50	50
07190	Burger Straße	2012071901	4	-1	72,00	48,80	13,20	21,24	13,80	21,24	50	50
07190	Burger Straße	2012071901	4	-1	72,00	48,80	13,20	21,24	13,80	21,24	50	50
01235	Burgkmairweg	0	4	1984	180,00	121,90	24,00	10,00	6,50	3,00	30	30
01240	Burgstaller Weg	2014012401	4	-1	75,00	50,80	13,75	4,03	2,60	4,03	30	30
01240	Burgstaller Weg	2014012401	4	-1	75,00	50,80	13,75	4,03	2,60	4,03	30	30
01240	Burgstaller Weg	2014012401	4	-1	75,00	50,80	13,75	4,03	2,60	4,03	30	30
01240	Burgstaller Weg	2014012401	4	-1	75,00	50,80	13,75	4,03	2,60	4,03	30	30
01240	Burgstaller Weg	2014012401	4	-1	75,00	50,80	13,75	4,03	2,60	4,03	30	30
01240	Burgstaller Weg	2014012401	4	-1	75,00	50,80	13,75	4,03	2,60	4,03	30	30
01240	Burgstaller Weg	2014012402	5	-1	192,00	130,10	35,20	3,59	2,30	3,59	30	30
01240	Burgstaller Weg	2014012402	5	-1	192,00	130,10	35,20	3,59	2,30	3,59	30	30
01240	Burgstaller Weg	2014012402	5	-1	192,00	130,10	35,20	3,59	2,30	3,59	30	30
01245	Burgstraße	0	1	3470	6,00	4,10	0,80	1,00	0,60	0,00	30	30

01250	Buschbreite	0	2	5572	30,00	20,30	4,00	1,50	1,00	0,30	50	50
01250	Buschbreite	0	2	5572	30,00	20,30	4,00	1,50	1,00	0,30	50	50
01255	Buschfeldstraße	2013012551	4	-1	60,00	40,60	11,00	2,86	1,90	2,86	30	30
01255	Buschfeldstraße	2013012551	4	-1	60,00	40,60	11,00	2,86	1,90	2,86	30	30
01255	Buschfeldstraße	2013012551	4	-1	60,00	40,60	11,00	2,86	1,90	2,86	30	30
01255	Buschfeldstraße	2013012551	4	-1	60,00	40,60	11,00	2,86	1,90	2,86	30	30
01255	Buschfeldstraße	2013012551	4	-1	60,00	40,60	11,00	2,86	1,90	2,86	30	30
01260	Bussardweg	0	2	712	30,00	20,30	4,00	1,50	1,00	0,30	30	30
01265	Calbische Straße	0	3	3950	48,00	32,50	6,40	10,00	6,50	3,00	50	50
09020	Calenberger Dorfstraße	0	3	4223	48,00	32,50	6,40	10,00	6,50	3,00	30	30
09020	Calenberger Dorfstraße	0	3	4223	48,00	32,50	6,40	10,00	6,50	3,00	30	30
09020	Calenberger Dorfstraße	0	3	4223	48,00	32,50	6,40	10,00	6,50	3,00	30	30
09020	Calenberger Dorfstraße	0	3	4223	48,00	32,50	6,40	10,00	6,50	3,00	30	30
08020	Calenberger Straße	0	3	4223	48,00	32,50	6,40	10,00	6,50	3,00	50	50
08020	Calenberger Straße	0	3	4223	48,00	32,50	6,40	10,00	6,50	3,00	50	50
08020	Calenberger Straße	0	3	4223	48,00	32,50	6,40	10,00	6,50	3,00	50	50
08020	Calenberger Straße	0	3	4223	48,00	32,50	6,40	10,00	6,50	3,00	50	50
08020	Calenberger Straße	0	3	4223	48,00	32,50	6,40	10,00	6,50	3,00	50	50
01270	Calvörder Straße	0	1	793	6,00	4,10	0,80	1,00	0,60	0,00	30	30
01275	Camersdorfer Straße	0	3	6230	48,00	32,50	6,40	10,00	6,50	3,00	30	30
01275	Camersdorfer Straße	0	3	6230	48,00	32,50	6,40	10,00	6,50	3,00	30	30
01275	Camersdorfer Straße	0	2	6230	30,00	20,30	4,00	1,50	1,00	0,30	30	30
09030	Carl-Krayl-Ring	0	4	2404	180,00	121,90	24,00	10,00	6,50	3,00	30	30
09030	Carl-Krayl-Ring	0	1	3312	6,00	4,10	0,80	1,00	0,60	0,00	50	50
09030	Carl-Krayl-Ring	0	2	3312	30,00	20,30	4,00	1,50	1,00	0,30	50	50
09030	Carl-Krayl-Ring	0	2	3312	30,00	20,30	4,00	1,50	1,00	0,30	30	30
09030	Carl-Krayl-Ring	0	3	2404	48,00	32,50	6,40	10,00	6,50	3,00	30	30
09030	Carl-Krayl-Ring	0	1	3312	6,00	4,10	0,80	1,00	0,60	0,00	30	30
09030	Carl-Krayl-Ring	0	1	5232	6,00	4,10	0,80	1,00	0,60	0,00	30	30
09030	Carl-Krayl-Ring	0	0	-1	0,00	0,00	0,00	0,00	0,00	0,00	30	30
09030	Carl-Krayl-Ring	0	0	-1	0,00	0,00	0,00	0,00	0,00	0,00	30	30
01280	Carl-Miller-Straße	2012012801	5	-1	192,00	130,10	35,20	2,84	1,80	2,84	50	50
01280	Carl-Miller-Straße	2012012801	5	-1	192,00	130,10	35,20	2,84	1,80	2,84	50	50
01280	Carl-Miller-Straße	2012012801	5	-1	192,00	130,10	35,20	2,84	1,80	2,84	50	50
09065	Carnotstraße	0	1	3249	6,00	4,10	0,80	1,00	0,60	0,00	50	50
09065	Carnotstraße	0	2	3249	30,00	20,30	4,00	1,50	1,00	0,30	50	50

09065	Carnotstraße	0	3	3249	48,00	32,50	6,40	10,00	6,50	3,00	50	50
09065	Carnotstraße	0	3	3249	48,00	32,50	6,40	10,00	6,50	3,00	50	50
09065	Carnotstraße	0	2	3249	30,00	20,30	4,00	1,50	1,00	0,30	50	50
09065	Carnotstraße	0	1	3249	6,00	4,10	0,80	1,00	0,60	0,00	50	50
09065	Carnotstraße	0	4	5188	180,00	121,90	24,00	10,00	6,50	3,00	50	50
09065	Carnotstraße	0	4	5188	180,00	121,90	24,00	10,00	6,50	3,00	50	50
09065	Carnotstraße	0	4	3249	180,00	121,90	24,00	10,00	6,50	3,00	50	50
09065	Carnotstraße	0	2	3249	30,00	20,30	4,00	1,50	1,00	0,30	50	50
09065	Carnotstraße	0	3	5188	48,00	32,50	6,40	10,00	6,50	3,00	50	50
09065	Carnotstraße	0	4	5188	180,00	121,90	24,00	10,00	6,50	3,00	50	50
09065	Carnotstraße	0	1	3249	6,00	4,10	0,80	1,00	0,60	0,00	50	50
09065	Carnotstraße	0	2	3249	30,00	20,30	4,00	1,50	1,00	0,30	50	50
09065	Carnotstraße	0	1	3249	6,00	4,10	0,80	1,00	0,60	0,00	50	50
09065	Carnotstraße	0	3	5188	48,00	32,50	6,40	10,00	6,50	3,00	50	50
09065	Carnotstraße	0	4	5188	180,00	121,90	24,00	10,00	6,50	3,00	50	50
09065	Carnotstraße	0	4	5188	180,00	121,90	24,00	10,00	6,50	3,00	50	50
01285	Caspar-David-Friedrich-Weg	0	4	1984	180,00	121,90	24,00	10,00	6,50	3,00	30	30
08245	Charles-de-Gaulle-Platz	0	3	4966	48,00	32,50	6,40	10,00	6,50	3,00	50	50
08245	Charles-de-Gaulle-Platz	0	2	4966	30,00	20,30	4,00	1,50	1,00	0,30	50	50
01290	Charlottenstraße	0	2	978	30,00	20,30	4,00	1,50	1,00	0,30	30	30
01290	Charlottenstraße	0	1	978	6,00	4,10	0,80	1,00	0,60	0,00	30	30
08300	Christa-Johannsen-Straße	0	3	1243	48,00	32,50	6,40	10,00	6,50	3,00	50	50
08300	Christa-Johannsen-Straße	0	3	1243	48,00	32,50	6,40	10,00	6,50	3,00	50	50
08300	Christa-Johannsen-Straße	0	2	1243	30,00	20,30	4,00	1,50	1,00	0,30	30	30
08300	Christa-Johannsen-Straße	0	1	1243	6,00	4,10	0,80	1,00	0,60	0,00	30	30
01945	Christian-Peicke-Straße	0	1	3607	6,00	4,10	0,80	1,00	0,60	0,00	30	30
01945	Christian-Peicke-Straße	0	1	3607	6,00	4,10	0,80	1,00	0,60	0,00	30	30
01295	Cochstedter Straße	0	2	553	30,00	20,30	4,00	1,50	1,00	0,30	30	30
01295	Cochstedter Straße	0	1	553	6,00	4,10	0,80	1,00	0,60	0,00	30	30
01295	Cochstedter Straße	0	1	3263	6,00	4,10	0,80	1,00	0,60	0,00	30	30
01300	Colbitzer Straße	0	4	989	180,00	121,90	24,00	10,00	6,50	3,00	30	30
01305	Comeniusstraße	0	3	1767	48,00	32,50	6,40	10,00	6,50	3,00	50	50
01305	Comeniusstraße	0	3	1767	48,00	32,50	6,40	10,00	6,50	3,00	50	50
01305	Comeniusstraße	0	2	1767	30,00	20,30	4,00	1,50	1,00	0,30	50	50
01310	Coquiststraße	0	2	3949	30,00	20,30	4,00	1,50	1,00	0,30	30	30
01310	Coquiststraße	0	2	5954	30,00	20,30	4,00	1,50	1,00	0,30	30	30

01315	Coswiger Straße	0	2	433	30,00	20,30	4,00	1,50	1,00	0,30	30	30
01315	Coswiger Straße	0	1	433	6,00	4,10	0,80	1,00	0,60	0,00	30	30
06015	Cracauer Straße	2015060151	5	-1	447,00	302,80	81,95	0,31	0,20	0,31	50	50
06015	Cracauer Straße	2015060151	5	-1	447,00	302,80	81,95	0,31	0,20	0,31	50	50
06015	Cracauer Straße	2015060151	5	-1	447,00	302,80	81,95	0,31	0,20	0,31	50	50
06015	Cracauer Straße	2015060151	5	-1	447,00	302,80	81,95	0,31	0,20	0,31	50	50
06015	Cracauer Straße	2015060151	5	-1	447,00	302,80	81,95	0,31	0,20	0,31	50	50
06015	Cracauer Straße	2015060151	5	-1	447,00	302,80	81,95	0,31	0,20	0,31	50	50
06015	Cracauer Straße	2015060152	7	-1	801,00	542,60	146,85	1,59	1,00	1,59	50	50
06015	Cracauer Straße	2015060151	5	-1	447,00	302,80	81,95	0,31	0,20	0,31	50	50
06015	Cracauer Straße	2015060152	7	-1	801,00	542,60	146,85	1,59	1,00	1,59	50	50
03300	Crucigerstraße	0	4	2041	180,00	121,90	24,00	10,00	6,50	3,00	30	30
03300	Crucigerstraße	0	4	2041	180,00	121,90	24,00	10,00	6,50	3,00	30	30
03300	Crucigerstraße	0	3	2041	48,00	32,50	6,40	10,00	6,50	3,00	30	30
01325	Curiestraße	2010013251	4	-1	63,00	42,70	11,55	1,57	1,00	1,57	30	30
01325	Curiestraße	2010013251	4	-1	63,00	42,70	11,55	1,57	1,00	1,57	30	30
01325	Curiestraße	2010013251	4	-1	63,00	42,70	11,55	1,57	1,00	1,57	30	30
01325	Curiestraße	2010013251	4	-1	63,00	42,70	11,55	1,57	1,00	1,57	50	50
01325	Curiestraße	2010013251	4	-1	63,00	42,70	11,55	1,57	1,00	1,57	50	50
01325	Curiestraße	2010013251	4	-1	63,00	42,70	11,55	1,57	1,00	1,57	30	30
01325	Curiestraße	2010013251	4	-1	63,00	42,70	11,55	1,57	1,00	1,57	30	30
01325	Curiestraße	2010013251	4	-1	63,00	42,70	11,55	1,57	1,00	1,57	30	30
01325	Curiestraße	2010013251	4	-1	63,00	42,70	11,55	1,57	1,00	1,57	30	30
01325	Curiestraße	2010013251	4	-1	63,00	42,70	11,55	1,57	1,00	1,57	30	30
01325	Curiestraße	2010013251	4	-1	63,00	42,70	11,55	1,57	1,00	1,57	30	30
01325	Curiestraße	2010013251	4	-1	63,00	42,70	11,55	1,57	1,00	1,57	30	30
01325	Curiestraße	2010013251	4	-1	63,00	42,70	11,55	1,57	1,00	1,57	30	30
01325	Curiestraße	2010013251	4	-1	63,00	42,70	11,55	1,57	1,00	1,57	30	30
01325	Curiestraße	2010013251	4	-1	63,00	42,70	11,55	1,57	1,00	1,57	30	30
01325	Curiestraße	2010013251	4	-1	63,00	42,70	11,55	1,57	1,00	1,57	30	30
01325	Curiestraße	2010013251	4	-1	63,00	42,70	11,55	1,57	1,00	1,57	30	30
01330	Dachsbreite	0	3	1476	48,00	32,50	6,40	10,00	6,50	3,00	30	30
01330	Dachsbreite	0	3	1476	48,00	32,50	6,40	10,00	6,50	3,00	30	30
01330	Dachsbreite	0	4	1477	180,00	121,90	24,00	10,00	6,50	3,00	30	30
01335	Dahlienweg	0	1	1992	6,00	4,10	0,80	1,00	0,60	0,00	30	30
01340	Damaschkeplatz	2015013401	7	-1	1377,00	932,80	252,45	1,55	1,00	1,55	50	50
01340	Damaschkeplatz	2015013401	7	-1	1377,00	932,80	252,45	1,55	1,00	1,55	50	50
01340	Damaschkeplatz	2015013401	7	-1	1377,00	932,80	252,45	1,55	1,00	1,55	50	50
01345	Damaschkeweg	0	2	1620	30,00	20,30	4,00	1,50	1,00	0,30	30	30

01395	Diesdorfer Graseweg	2013013952	6	-1	705,00	477,60	129,25	1,59	1,00	1,59	50	50
01395	Diesdorfer Graseweg	2013013952	6	-1	705,00	477,60	129,25	1,59	1,00	1,59	50	50
01395	Diesdorfer Graseweg	2013013952	6	-1	705,00	477,60	129,25	1,59	1,00	1,59	50	50
01395	Diesdorfer Graseweg	2013013951	6	-1	696,00	471,50	127,60	2,55	1,70	2,55	50	50
01395	Diesdorfer Graseweg	2013013951	6	-1	696,00	471,50	127,60	2,55	1,70	2,55	50	50
01395	Diesdorfer Graseweg	2013013951	6	-1	696,00	471,50	127,60	2,55	1,70	2,55	50	50
01395	Diesdorfer Graseweg	2013013951	6	-1	696,00	471,50	127,60	2,55	1,70	2,55	50	50
01395	Diesdorfer Graseweg	2013013951	6	-1	696,00	471,50	127,60	2,55	1,70	2,55	50	50
01395	Diesdorfer Graseweg	2013013952	6	-1	705,00	477,60	129,25	1,59	1,00	1,59	50	50
01400	Diesdorfer Privatweg	0	2	3623	30,00	20,30	4,00	1,50	1,00	0,30	50	50
01400	Diesdorfer Privatweg	0	1	3623	6,00	4,10	0,80	1,00	0,60	0,00	50	50
01405	Diesdorfer Wuhne	0	4	3625	180,00	121,90	24,00	10,00	6,50	3,00	50	50
01410	Diesterwegstraße	0	1	406	6,00	4,10	0,80	1,00	0,60	0,00	50	50
01410	Diesterwegstraße	0	1	407	6,00	4,10	0,80	1,00	0,60	0,00	50	50
01410	Diesterwegstraße	0	1	406	6,00	4,10	0,80	1,00	0,60	0,00	50	50
01410	Diesterwegstraße	0	2	406	30,00	20,30	4,00	1,50	1,00	0,30	50	50
01410	Diesterwegstraße	0	2	407	30,00	20,30	4,00	1,50	1,00	0,30	50	50
01410	Diesterwegstraße	0	1	407	6,00	4,10	0,80	1,00	0,60	0,00	50	50
01415	Dietrichstraße	0	3	425	48,00	32,50	6,40	10,00	6,50	3,00	50	50
08800	Dinkelgrund	0	0	-1	0,00	0,00	0,00	0,00	0,00	0,00	30	30
07325	Distelweg	0	2	2037	30,00	20,30	4,00	1,50	1,00	0,30	30	30
07325	Distelweg	0	2	2037	30,00	20,30	4,00	1,50	1,00	0,30	30	30
08005	Doctor-Eisenbart-Ring	0	1	4926	6,00	4,10	0,80	1,00	0,60	0,00	50	50
08005	Doctor-Eisenbart-Ring	0	1	4944	6,00	4,10	0,80	1,00	0,60	0,00	50	50
08005	Doctor-Eisenbart-Ring	0	1	4944	6,00	4,10	0,80	1,00	0,60	0,00	50	50
08005	Doctor-Eisenbart-Ring	0	2	4944	30,00	20,30	4,00	1,50	1,00	0,30	50	50
01420	Dodendorfer Platz	0	2	1829	30,00	20,30	4,00	1,50	1,00	0,30	50	50
01425	Dodendorfer Straße	2016014252	6	-1	684,00	463,40	125,40	0,68	0,40	0,68	50	50
01425	Dodendorfer Straße	2016014252	6	-1	684,00	463,40	125,40	0,68	0,40	0,68	50	50
01425	Dodendorfer Straße	2016014252	6	-1	684,00	463,40	125,40	0,68	0,40	0,68	50	50
01425	Dodendorfer Straße	2016014252	6	-1	684,00	463,40	125,40	0,68	0,40	0,68	50	50
01425	Dodendorfer Straße	2016014252	6	-1	684,00	463,40	125,40	0,68	0,40	0,68	50	50
01425	Dodendorfer Straße	2016014251	6	-1	516,00	349,50	94,60	0,79	0,50	0,79	50	50
01425	Dodendorfer Straße	2016014252	6	-1	684,00	463,40	125,40	0,68	0,40	0,68	50	50
01425	Dodendorfer Straße	2016014252	6	-1	684,00	463,40	125,40	0,68	0,40	0,68	50	50

07780	Dodendorfer Weg	0	3	3294	48,00	32,50	6,40	10,00	6,50	3,00	30	30
07780	Dodendorfer Weg	0	3	3294	48,00	32,50	6,40	10,00	6,50	3,00	30	30
07780	Dodendorfer Weg	0	3	3294	48,00	32,50	6,40	10,00	6,50	3,00	30	30
07780	Dodendorfer Weg	0	3	3294	48,00	32,50	6,40	10,00	6,50	3,00	30	30
07780	Dodendorfer Weg	0	3	3294	48,00	32,50	6,40	10,00	6,50	3,00	30	30
07780	Dodendorfer Weg	0	2	3294	30,00	20,30	4,00	1,50	1,00	0,30	30	30
07780	Dodendorfer Weg	0	3	3294	48,00	32,50	6,40	10,00	6,50	3,00	30	30
08220	Dohlenstieg	0	4	873	180,00	121,90	24,00	10,00	6,50	3,00	50	50
08220	Dohlenstieg	0	4	873	180,00	121,90	24,00	10,00	6,50	3,00	50	50
01430	Döllweg	0	2	425	30,00	20,30	4,00	1,50	1,00	0,30	50	50
01430	Döllweg	0	2	427	30,00	20,30	4,00	1,50	1,00	0,30	50	50
01430	Döllweg	0	3	427	48,00	32,50	6,40	10,00	6,50	3,00	50	50
01430	Döllweg	0	2	424	30,00	20,30	4,00	1,50	1,00	0,30	50	50
01430	Döllweg	0	1	424	6,00	4,10	0,80	1,00	0,60	0,00	50	50
01430	Döllweg	0	1	425	6,00	4,10	0,80	1,00	0,60	0,00	50	50
01430	Döllweg	0	4	427	180,00	121,90	24,00	10,00	6,50	3,00	50	50
01430	Döllweg	0	0	-1	0,00	0,00	0,00	0,00	0,00	0,00	50	50
01435	Domersleber Weg	0	3	3615	48,00	32,50	6,40	10,00	6,50	3,00	30	30
01435	Domersleber Weg	0	3	3615	48,00	32,50	6,40	10,00	6,50	3,00	30	30
01435	Domersleber Weg	0	4	3615	180,00	121,90	24,00	10,00	6,50	3,00	30	30
01440	Domplatz	0	2	356	30,00	20,30	4,00	1,50	1,00	0,30	30	30
01440	Domplatz	0	1	356	6,00	4,10	0,80	1,00	0,60	0,00	30	30
01440	Domplatz	0	1	356	6,00	4,10	0,80	1,00	0,60	0,00	30	30
01440	Domplatz	0	4	5211	180,00	121,90	24,00	10,00	6,50	3,00	30	30
01440	Domplatz	0	4	5211	180,00	121,90	24,00	10,00	6,50	3,00	30	30
07785	Dorfplatz	0	3	3294	48,00	32,50	6,40	10,00	6,50	3,00	50	50
07785	Dorfplatz	0	3	3294	48,00	32,50	6,40	10,00	6,50	3,00	50	50
07785	Dorfplatz	0	3	3294	48,00	32,50	6,40	10,00	6,50	3,00	50	50
01450	Dorfstraße	0	2	5517	30,00	20,30	4,00	1,50	1,00	0,30	30	30
01450	Dorfstraße	0	4	2285	180,00	121,90	24,00	10,00	6,50	3,00	30	30
01450	Dorfstraße	0	4	2285	180,00	121,90	24,00	10,00	6,50	3,00	30	30
01450	Dorfstraße	0	3	2285	48,00	32,50	6,40	10,00	6,50	3,00	30	30
01450	Dorfstraße	0	2	2285	30,00	20,30	4,00	1,50	1,00	0,30	30	30
01450	Dorfstraße	0	4	2288	180,00	121,90	24,00	10,00	6,50	3,00	30	30
01450	Dorfstraße	0	4	2285	180,00	121,90	24,00	10,00	6,50	3,00	30	30
01450	Dorfstraße	0	4	2288	180,00	121,90	24,00	10,00	6,50	3,00	30	30

01450	Dorfstraße	0	2	2288	30,00	20,30	4,00	1,50	1,00	0,30	30	30
01450	Dorfstraße	0	1	2288	6,00	4,10	0,80	1,00	0,60	0,00	30	30
01450	Dorfstraße	0	4	2288	180,00	121,90	24,00	10,00	6,50	3,00	30	30
01450	Dorfstraße	0	3	2288	48,00	32,50	6,40	10,00	6,50	3,00	30	30
01450	Dorfstraße	0	3	2288	48,00	32,50	6,40	10,00	6,50	3,00	30	30
01450	Dorfstraße	0	4	2285	180,00	121,90	24,00	10,00	6,50	3,00	30	30
01450	Dorfstraße	0	1	5517	6,00	4,10	0,80	1,00	0,60	0,00	30	30
01455	Dornburger Weg	0	4	5829	180,00	121,90	24,00	10,00	6,50	3,00	30	30
01460	Dorotheenstraße	0	2	3949	30,00	20,30	4,00	1,50	1,00	0,30	30	30
01460	Dorotheenstraße	0	2	3719	30,00	20,30	4,00	1,50	1,00	0,30	30	30
01460	Dorotheenstraße	0	1	3949	6,00	4,10	0,80	1,00	0,60	0,00	30	30
01495	Dr.-Grosz-Straße	0	1	3364	6,00	4,10	0,80	1,00	0,60	0,00	30	30
01495	Dr.-Grosz-Straße	0	3	3364	48,00	32,50	6,40	10,00	6,50	3,00	30	30
01495	Dr.-Grosz-Straße	0	2	3364	30,00	20,30	4,00	1,50	1,00	0,30	30	30
07970	Dr.-Weißler-Weg	0	4	3154	180,00	121,90	24,00	10,00	6,50	3,00	30	30
01465	Drackenstedter Weg	0	4	427	180,00	121,90	24,00	10,00	6,50	3,00	30	30
01470	Draisweg	0	4	1980	180,00	121,90	24,00	10,00	6,50	3,00	50	50
01470	Draisweg	0	1	1981	6,00	4,10	0,80	1,00	0,60	0,00	50	50
01475	Dräseckeplatz	0	1	2184	6,00	4,10	0,80	1,00	0,60	0,00	30	30
01480	Dreibrückenstraße	0	2	3625	30,00	20,30	4,00	1,50	1,00	0,30	50	50
01480	Dreibrückenstraße	0	1	3625	6,00	4,10	0,80	1,00	0,60	0,00	30	30
01485	Dreileber Weg	0	4	427	180,00	121,90	24,00	10,00	6,50	3,00	30	30
01485	Dreileber Weg	0	4	427	180,00	121,90	24,00	10,00	6,50	3,00	30	30
01490	Drews-Privatweg	0	2	3002	30,00	20,30	4,00	1,50	1,00	0,30	30	30
01500	Drosselsteig	0	3	2281	48,00	32,50	6,40	10,00	6,50	3,00	30	30
01505	Drübecker Weg	0	2	1014	30,00	20,30	4,00	1,50	1,00	0,30	30	30
01510	Druxberger Weg	0	1	3620	6,00	4,10	0,80	1,00	0,60	0,00	30	30
08510	Dükerweg	0	2	6316	30,00	20,30	4,00	1,50	1,00	0,30	50	50
08510	Dükerweg	0	2	6316	30,00	20,30	4,00	1,50	1,00	0,30	50	50
08510	Dükerweg	0	2	6316	30,00	20,30	4,00	1,50	1,00	0,30	50	50
08510	Dükerweg	0	2	6316	30,00	20,30	4,00	1,50	1,00	0,30	50	50
08510	Dükerweg	0	2	6316	30,00	20,30	4,00	1,50	1,00	0,30	50	50
08510	Dükerweg	0	2	6316	30,00	20,30	4,00	1,50	1,00	0,30	50	50
08510	Dükerweg	0	2	6316	30,00	20,30	4,00	1,50	1,00	0,30	50	50
08510	Dükerweg	0	2	6316	30,00	20,30	4,00	1,50	1,00	0,30	50	50
08510	Dükerweg	0	2	6316	30,00	20,30	4,00	1,50	1,00	0,30	50	50
08510	Dükerweg	0	2	6316	30,00	20,30	4,00	1,50	1,00	0,30	50	50

08510	Dükerweg	0	2	6316	30,00	20,30	4,00	1,50	1,00	0,30	50	50
08510	Dükerweg	0	2	6316	30,00	20,30	4,00	1,50	1,00	0,30	50	50
08510	Dükerweg	0	2	6316	30,00	20,30	4,00	1,50	1,00	0,30	50	50
08510	Dükerweg	0	2	6316	30,00	20,30	4,00	1,50	1,00	0,30	50	50
08510	Dükerweg	0	2	6316	30,00	20,30	4,00	1,50	1,00	0,30	50	50
08510	Dükerweg	0	2	6316	30,00	20,30	4,00	1,50	1,00	0,30	50	50
08510	Dükerweg	0	1	6442	6,00	4,10	0,80	1,00	0,60	0,00	50	50
08510	Dükerweg	0	2	6442	30,00	20,30	4,00	1,50	1,00	0,30	50	50
08510	Dükerweg	0	2	6442	30,00	20,30	4,00	1,50	1,00	0,30	50	50
08510	Dükerweg	0	2	6442	30,00	20,30	4,00	1,50	1,00	0,30	50	50
08510	Dükerweg	0	2	6442	30,00	20,30	4,00	1,50	1,00	0,30	50	50
08510	Dükerweg	0	2	6442	30,00	20,30	4,00	1,50	1,00	0,30	50	50
08510	Dükerweg	0	2	6442	30,00	20,30	4,00	1,50	1,00	0,30	50	50
08510	Dükerweg	0	2	6442	30,00	20,30	4,00	1,50	1,00	0,30	50	50
08510	Dükerweg	0	2	6442	30,00	20,30	4,00	1,50	1,00	0,30	50	50
08510	Dükerweg	0	2	6442	30,00	20,30	4,00	1,50	1,00	0,30	50	50
08510	Dükerweg	0	2	6442	30,00	20,30	4,00	1,50	1,00	0,30	50	50
08510	Dükerweg	0	2	6442	30,00	20,30	4,00	1,50	1,00	0,30	50	50
08510	Dükerweg	0	2	6442	30,00	20,30	4,00	1,50	1,00	0,30	50	50
08510	Dükerweg	0	2	6442	30,00	20,30	4,00	1,50	1,00	0,30	50	50
08510	Dükerweg	0	2	6442	30,00	20,30	4,00	1,50	1,00	0,30	50	50
08510	Dükerweg	0	2	6442	30,00	20,30	4,00	1,50	1,00	0,30	50	50
08510	Dükerweg	0	2	6442	30,00	20,30	4,00	1,50	1,00	0,30	50	50
08510	Dükerweg	0	2	6442	30,00	20,30	4,00	1,50	1,00	0,30	50	50
08510	Dükerweg	0	2	6442	30,00	20,30	4,00	1,50	1,00	0,30	50	50
08510	Dükerweg	0	2	6442	30,00	20,30	4,00	1,50	1,00	0,30	50	50
08510	Dükerweg	0	2	6442	30,00	20,30	4,00	1,50	1,00	0,30	50	50
08510	Dükerweg	0	2	6442	30,00	20,30	4,00	1,50	1,00	0,30	50	50
08510	Dükerweg	0	2	6442	30,00	20,30	4,00	1,50	1,00	0,30	50	50
08510	Dükerweg	0	2	6442	30,00	20,30	4,00	1,50	1,00	0,30	50	50
08510	Dükerweg	0	2	6442	30,00	20,30	4,00	1,50	1,00	0,30	50	50
08510	Dükerweg	0	2	6442	30,00	20,30	4,00	1,50	1,00	0,30	50	50
08510	Dükerweg	0	2	6442	30,00	20,30	4,00	1,50	1,00	0,30	50	50
08510	Dükerweg	0	2	6442	30,00	20,30	4,00	1,50	1,00	0,30	50	50
08510	Dükerweg	0	2	6442	30,00	20,30	4,00	1,50	1,00	0,30	50	50

08510	Dükerweg	0	2	6442	30,00	20,30	4,00	1,50	1,00	0,30	50	50
08510	Dükerweg	0	2	6442	30,00	20,30	4,00	1,50	1,00	0,30	50	50
08510	Dükerweg	0	2	6442	30,00	20,30	4,00	1,50	1,00	0,30	50	50
08510	Dükerweg	0	2	6442	30,00	20,30	4,00	1,50	1,00	0,30	50	50
08510	Dükerweg	0	2	6295	30,00	20,30	4,00	1,50	1,00	0,30	50	50
07615	Dungertweg	0	6	1070	720,00	487,70	132,00	10,00	6,50	3,00	30	30
07615	Dungertweg	0	5	1070	480,00	325,20	88,00	10,00	6,50	3,00	30	30
07615	Dungertweg	0	5	1070	480,00	325,20	88,00	10,00	6,50	3,00	30	30
08665	Düppler Grund	0	4	7050	180,00	121,90	24,00	10,00	6,50	3,00	30	30
08665	Düppler Grund	0	2	3488	30,00	20,30	4,00	1,50	1,00	0,30	30	30
08665	Düppler Grund	0	2	7050	30,00	20,30	4,00	1,50	1,00	0,30	30	30
08665	Düppler Grund	0	3	7050	48,00	32,50	6,40	10,00	6,50	3,00	30	30
08665	Düppler Grund	0	2	7050	30,00	20,30	4,00	1,50	1,00	0,30	30	30
08665	Düppler Grund	0	1	2413	6,00	4,10	0,80	1,00	0,60	0,00	30	30
08665	Düppler Grund	0	3	2413	48,00	32,50	6,40	10,00	6,50	3,00	30	30
08665	Düppler Grund	0	3	7050	48,00	32,50	6,40	10,00	6,50	3,00	30	30
08665	Düppler Grund	0	2	2413	30,00	20,30	4,00	1,50	1,00	0,30	30	30
08665	Düppler Grund	0	1	7050	6,00	4,10	0,80	1,00	0,60	0,00	30	30
08665	Düppler Grund	0	1	7050	6,00	4,10	0,80	1,00	0,60	0,00	30	30
08665	Düppler Grund	0	2	2413	30,00	20,30	4,00	1,50	1,00	0,30	30	30
08665	Düppler Grund	0	4	7050	180,00	121,90	24,00	10,00	6,50	3,00	30	30
01515	Düppler Mühlenstraße	0	4	2410	180,00	121,90	24,00	10,00	6,50	3,00	30	30
01515	Düppler Mühlenstraße	0	4	2410	180,00	121,90	24,00	10,00	6,50	3,00	30	30
01515	Düppler Mühlenstraße	0	4	2410	180,00	121,90	24,00	10,00	6,50	3,00	30	30
01520	Dürerstraße	2011015201	2	-1	18,00	12,20	3,30	0,00	0,00	0,00	30	30
01525	Ebel-Privatweg	0	1	5038	6,00	4,10	0,80	1,00	0,60	0,00	30	30
01530	Ebendorfer Chaussee	2015015302	7	-1	729,00	493,80	133,65	2,17	1,40	2,17	50	50
01503	Ebendorfer Chaussee	2015015302	7	-1	729,00	493,80	133,65	2,17	2,20	2,17	50	50
01530	Ebendorfer Chaussee	2015015302	7	-1	729,00	493,80	133,65	2,17	2,20	2,17	50	50
01530	Ebendorfer Chaussee	2015015302	7	-1	729,00	493,80	133,65	2,17	2,20	2,17	50	50
01530	Ebendorfer Chaussee	2015015302	7	-1	729,00	493,80	133,65	2,17	2,20	2,17	50	50
01530	Ebendorfer Chaussee	2015015302	7	-1	729,00	493,80	133,65	2,17	2,20	2,17	50	50
01530	Ebendorfer Chaussee	2015015301	6	-1	597,00	404,40	109,45	4,05	4,10	4,05	50	50
01530	Ebendorfer Chaussee	2015015301	6	-1	597,00	404,40	109,45	4,05	4,10	4,05	50	50
01530	Ebendorfer Chaussee	2015015302	7	-1	729,00	493,80	133,65	2,17	2,20	2,17	50	50

Projekt ECO 16118

Lärmkartierung Stufe 3 Magdeburg

Anlage 1 – Straßenverkehrszahlen im akustischen Modell

01530	Ebendorfer Chaussee	2015015302	7	-1	729,00	493,80	133,65	2,17	2,20	2,17	50	50
01530	Ebendorfer Chaussee	2015015302	7	-1	729,00	493,80	133,65	2,17	1,40	2,17	50	50
01530	Ebendorfer Chaussee	2015015302	7	-1	729,00	493,80	133,65	2,17	1,40	2,17	50	50
01530	Ebendorfer Chaussee	2015015302	7	-1	729,00	493,80	133,65	2,17	1,40	2,17	50	50
01530	Ebendorfer Chaussee	2015015302	7	-1	729,00	493,80	133,65	2,17	1,40	2,17	50	50
01530	Ebendorfer Chaussee	2015015301	6	-1	597,00	404,40	109,45	4,05	4,10	4,05	50	50
01530	Ebendorfer Chaussee	2015015301	6	-1	597,00	404,40	109,45	4,05	4,10	4,05	50	50
01530	Ebendorfer Chaussee	2015015301	6	-1	597,00	404,40	109,45	4,05	4,10	4,05	50	50
01535	Ebendorfer Straße	2015015351	5	-1	456,00	308,90	83,60	0,31	0,20	0,31	50	50
01535	Ebendorfer Straße	2015015351	5	-1	456,00	308,90	83,60	0,31	0,20	0,31	50	50
01535	Ebendorfer Straße	2015015351	5	-1	456,00	308,90	83,60	0,31	0,20	0,31	50	50
01535	Ebendorfer Straße	2015015351	5	-1	456,00	308,90	83,60	0,31	0,20	0,31	50	50
01540	Eckernförder Straße	0	3	390	48,00	32,50	6,40	10,00	6,50	3,00	50	50
01540	Eckernförder Straße	0	2	390	30,00	20,30	4,00	1,50	1,00	0,30	50	50
01540	Eckernförder Straße	0	2	390	30,00	20,30	4,00	1,50	1,00	0,30	50	50
01540	Eckernförder Straße	0	1	390	6,00	4,10	0,80	1,00	0,60	0,00	50	50
01540	Eckernförder Straße	0	1	388	6,00	4,10	0,80	1,00	0,60	0,00	50	50
08640	Ede-und-Unku-Weg	0	1	3727	6,00	4,10	0,80	1,00	0,60	0,00	50	50
01550	Editharing	2012015501	5	-1	198,00	134,10	36,30	0,00	0,00	0,00	50	50
01550	Editharing	2012015501	5	-1	198,00	134,10	36,30	0,00	0,00	0,00	50	50
01555	Egelner Straße	0	2	5449	30,00	20,30	4,00	1,50	1,00	0,30	30	30
01555	Egelner Straße	0	2	5449	30,00	20,30	4,00	1,50	1,00	0,30	30	30
01555	Egelner Straße	0	4	5449	180,00	121,90	24,00	10,00	6,50	3,00	30	30
07855	Egerländer Weg	0	2	3409	30,00	20,30	4,00	1,50	1,00	0,30	50	50
07855	Egerländer Weg	0	4	3409	180,00	121,90	24,00	10,00	6,50	3,00	30	30
07855	Egerländer Weg	0	3	3409	48,00	32,50	6,40	10,00	6,50	3,00	50	50
07855	Egerländer Weg	0	1	3409	6,00	4,10	0,80	1,00	0,60	0,00	50	50
07855	Egerländer Weg	0	3	3409	48,00	32,50	6,40	10,00	6,50	3,00	50	50
07855	Egerländer Weg	0	2	3409	30,00	20,30	4,00	1,50	1,00	0,30	50	50
01560	Eggersdorfer Straße	0	3	3950	48,00	32,50	6,40	10,00	6,50	3,00	30	30
06930	Egmontstraße	0	4	1064	180,00	121,90	24,00	10,00	6,50	3,00	30	30
01565	Ehlegrund	0	3	3871	48,00	32,50	6,40	10,00	6,50	3,00	50	50
01565	Ehlegrund	0	2	3871	30,00	20,30	4,00	1,50	1,00	0,30	50	50
01565	Ehlegrund	0	2	3871	30,00	20,30	4,00	1,50	1,00	0,30	50	50
08280	Eibenweg	0	1	4638	6,00	4,10	0,80	1,00	0,60	0,00	30	30
08280	Eibenweg	0	1	4637	6,00	4,10	0,80	1,00	0,60	0,00	30	30

01570	Eichendorffstraße	0	3	483	48,00	32,50	6,40	10,00	6,50	3,00	30	30
01570	Eichendorffstraße	0	2	483	30,00	20,30	4,00	1,50	1,00	0,30	30	30
01575	Eichenweg	2014015751	2	-1	12,00	8,10	2,20	0,00	0,00	0,00	30	30
02220	Eichplatz	0	6	1070	720,00	487,70	132,00	10,00	6,50	3,00	30	30
01580	Eickendorfer Straße	0	1	76	6,00	4,10	0,80	1,00	0,60	0,00	50	50
01585	Eigene Scholle	0	1	4221	6,00	4,10	0,80	1,00	0,60	0,00	50	50
07330	Eimersleber Weg	0	3	6172	48,00	32,50	6,40	10,00	6,50	3,00	50	50
07330	Eimersleber Weg	0	2	6172	30,00	20,30	4,00	1,50	1,00	0,30	50	50
07330	Eimersleber Weg	0	3	3625	48,00	32,50	6,40	10,00	6,50	3,00	50	50
07330	Eimersleber Weg	0	4	6172	180,00	121,90	24,00	10,00	6,50	3,00	50	50
07330	Eimersleber Weg	0	5	6172	480,00	325,20	88,00	10,00	6,50	3,00	30	30
07330	Eimersleber Weg	0	1	3622	6,00	4,10	0,80	1,00	0,60	0,00	50	50
07790	Einbahnstraße	0	3	3294	48,00	32,50	6,40	10,00	6,50	3,00	30	30
07790	Einbahnstraße	0	3	3460	48,00	32,50	6,40	10,00	6,50	3,00	30	30
07790	Einbahnstraße	0	3	3460	48,00	32,50	6,40	10,00	6,50	3,00	30	30
01590	Einsteinstraße	2010015901	2	-1	21,00	14,20	3,85	0,00	0,00	0,00	50	50
01590	Einsteinstraße	2010015901	2	-1	21,00	14,20	3,85	0,00	0,00	0,00	50	50
01590	Einsteinstraße	2010015901	2	-1	21,00	14,20	3,85	0,00	0,00	0,00	30	30
01590	Einsteinstraße	2010015901	2	-1	21,00	14,20	3,85	0,00	0,00	0,00	30	30
01590	Einsteinstraße	2010015901	2	-1	21,00	14,20	3,85	0,00	0,00	0,00	30	30
01595	Eisenacher Straße	0	1	392	6,00	4,10	0,80	1,00	0,60	0,00	50	50
01595	Eisenacher Straße	0	1	1733	6,00	4,10	0,80	1,00	0,60	0,00	50	50
08630	Eiskellerplatz	0	0	-1	0,00	0,00	0,00	0,00	0,00	0,00	50	50
01600	Eisleber Straße	0	3	1102	48,00	32,50	6,40	10,00	6,50	3,00	30	30
01600	Eisleber Straße	0	1	4196	6,00	4,10	0,80	1,00	0,60	0,00	50	50
01605	Eisnerstraße	0	3	407	48,00	32,50	6,40	10,00	6,50	3,00	50	50
01605	Eisnerstraße	0	2	407	30,00	20,30	4,00	1,50	1,00	0,30	50	50
09045	Eisvogelstraße	0	3	5231	48,00	32,50	6,40	10,00	6,50	3,00	30	30
09045	Eisvogelstraße	0	2	5231	30,00	20,30	4,00	1,50	1,00	0,30	30	30
09045	Eisvogelstraße	0	2	5231	30,00	20,30	4,00	1,50	1,00	0,30	30	30
09045	Eisvogelstraße	0	3	5231	48,00	32,50	6,40	10,00	6,50	3,00	30	30
09045	Eisvogelstraße	0	2	5231	30,00	20,30	4,00	1,50	1,00	0,30	30	30
09045	Eisvogelstraße	0	1	5231	6,00	4,10	0,80	1,00	0,60	0,00	30	30
09045	Eisvogelstraße	0	1	5231	6,00	4,10	0,80	1,00	0,60	0,00	30	30
09045	Eisvogelstraße	0	4	5231	180,00	121,90	24,00	10,00	6,50	3,00	30	30
01610	Elbenauer Straße	0	1	109	6,00	4,10	0,80	1,00	0,60	0,00	30	30

01615	Elbeuer Straße	0	3	763	48,00	32,50	6,40	10,00	6,50	3,00	30	30
01615	Elbeuer Straße	0	2	763	30,00	20,30	4,00	1,50	1,00	0,30	30	30
01615	Elbeuer Straße	0	2	761	30,00	20,30	4,00	1,50	1,00	0,30	30	30
01615	Elbeuer Straße	0	1	763	6,00	4,10	0,80	1,00	0,60	0,00	30	30
01615	Elbeuer Straße	0	2	763	30,00	20,30	4,00	1,50	1,00	0,30	30	30
01620	Elbstraße	0	3	1886	48,00	32,50	6,40	10,00	6,50	3,00	30	30
01620	Elbstraße	0	2	1886	30,00	20,30	4,00	1,50	1,00	0,30	30	30
01620	Elbstraße	0	1	1886	6,00	4,10	0,80	1,00	0,60	0,00	30	30
01620	Elbstraße	0	1	1886	6,00	4,10	0,80	1,00	0,60	0,00	30	30
01620	Elbstraße	0	2	1886	30,00	20,30	4,00	1,50	1,00	0,30	30	30
01625	Elbweg	0	1	66	6,00	4,10	0,80	1,00	0,60	0,00	50	50
01630	Elisenstraße	0	1	65	6,00	4,10	0,80	1,00	0,60	0,00	50	50
01635	Elmer Straße	0	1	394	6,00	4,10	0,80	1,00	0,60	0,00	30	30
01640	Elsterweg	0	1	716	6,00	4,10	0,80	1,00	0,60	0,00	30	30
01640	Elsterweg	0	1	716	6,00	4,10	0,80	1,00	0,60	0,00	30	30
01645	Emanuel-Larisch-Weg	0	1	4452	6,00	4,10	0,80	1,00	0,60	0,00	50	50
01645	Emanuel-Larisch-Weg	0	1	5570	6,00	4,10	0,80	1,00	0,60	0,00	50	50
01645	Emanuel-Larisch-Weg	0	0	-1	0,00	0,00	0,00	0,00	0,00	0,00	50	50
01650	Emdener Weg	0	2	1258	30,00	20,30	4,00	1,50	1,00	0,30	30	30
01650	Emdener Weg	0	1	1258	6,00	4,10	0,80	1,00	0,60	0,00	30	30
01650	Emdener Weg	0	2	2550	30,00	20,30	4,00	1,50	1,00	0,30	30	30
01650	Emdener Weg	0	1	2550	6,00	4,10	0,80	1,00	0,60	0,00	30	30
01655	Emilien-Privatweg	0	1	627	6,00	4,10	0,80	1,00	0,60	0,00	30	30
01660	Endelstraße	0	3	2514	48,00	32,50	6,40	10,00	6,50	3,00	30	30
01660	Endelstraße	0	3	2514	48,00	32,50	6,40	10,00	6,50	3,00	30	30
01665	Engel-Privatweg	0	1	2062	6,00	4,10	0,80	1,00	0,60	0,00	30	30
07985	Erdbeerweg	0	5	1070	480,00	325,20	88,00	10,00	6,50	3,00	30	30
07985	Erdbeerweg	0	0	-1	0,00	0,00	0,00	0,00	0,00	0,00	30	30
01670	Erfurter Straße	0	2	394	30,00	20,30	4,00	1,50	1,00	0,30	30	30
08350	Erhard-Hübener-Platz	0	1	5211	6,00	4,10	0,80	1,00	0,60	0,00	30	30
07620	Erich-Brose-Weg	0	3	4023	48,00	32,50	6,40	10,00	6,50	3,00	30	30
07620	Erich-Brose-Weg	0	2	4023	30,00	20,30	4,00	1,50	1,00	0,30	50	50
07460	Erich-Kästner-Straße	2014074602	4	-1	54,00	36,60	9,90	2,11	1,40	2,11	50	50
07460	Erich-Kästner-Straße	2014074602	4	-1	54,00	36,60	9,90	2,11	1,40	2,11	50	50
07460	Erich-Kästner-Straße	2014074601	3	-1	42,00	28,50	7,70	2,25	1,50	2,25	50	50
07460	Erich-Kästner-Straße	2014074601	3	-1	42,00	28,50	7,70	2,25	1,50	2,25	30	30

01675	Erich-Mühsam-Straße	0	2	126	30,00	20,30	4,00	1,50	1,00	0,30	30	30
01685	Erich-Weinert-Straße	2015016853	7	-1	987,00	668,60	180,95	1,09	0,70	1,09	50	50
01685	Erich-Weinert-Straße	2015016852	6	-1	627,00	424,70	114,95	1,39	0,90	1,39	50	50
01685	Erich-Weinert-Straße	2015016852	6	-1	627,00	424,70	114,95	1,39	0,90	1,39	50	50
01685	Erich-Weinert-Straße	2015016852	6	-1	627,00	424,70	114,95	1,39	0,90	1,39	50	50
01685	Erich-Weinert-Straße	2015016851	6	-1	624,00	422,70	114,40	0,94	0,60	0,94	50	50
01685	Erich-Weinert-Straße	2015016851	6	-1	624,00	422,70	114,40	0,94	0,60	0,94	50	50
01685	Erich-Weinert-Straße	2015016853	7	-1	987,00	668,60	180,95	1,09	0,70	1,09	50	50
01685	Erich-Weinert-Straße	2015016853	7	-1	987,00	668,60	180,95	1,09	0,70	1,09	50	50
01690	Erlenweg	0	1	1470	6,00	4,10	0,80	1,00	0,60	0,00	30	30
01690	Erlenweg	0	1	1470	6,00	4,10	0,80	1,00	0,60	0,00	30	30
06925	Erlikönigstraße	0	2	1064	30,00	20,30	4,00	1,50	1,00	0,30	30	30
01700	Ernst-Lehmann-Straße	2011017001	6	-1	567,00	384,10	103,95	2,02	1,30	2,02	50	50
01700	Ernst-Lehmann-Straße	2011017001	6	-1	567,00	384,10	103,95	2,02	1,30	2,02	50	50
01700	Ernst-Lehmann-Straße	2011017001	6	-1	567,00	384,10	103,95	2,02	1,30	2,02	50	50
06515	Ernst-Reuter-Allee	2015065151	7	-1	1470,00	995,80	269,50	1,29	0,80	1,29	50	50
06515	Ernst-Reuter-Allee	2015065151	7	-1	1470,00	995,80	269,50	1,29	0,80	1,29	50	50
06515	Ernst-Reuter-Allee	2015065151	7	-1	1470,00	995,80	269,50	1,29	0,80	1,29	50	50
06515	Ernst-Reuter-Allee	2015065151	7	-1	1470,00	995,80	269,50	1,29	0,80	1,29	50	50
06515	Ernst-Reuter-Allee	2015065151	7	-1	1470,00	995,80	269,50	1,29	0,80	1,29	50	50
06515	Ernst-Reuter-Allee	2015065151	7	-1	1470,00	995,80	269,50	1,29	0,80	1,29	50	50
06515	Ernst-Reuter-Allee	2015065151	7	-1	1470,00	995,80	269,50	1,29	0,80	1,29	50	50
06515	Ernst-Reuter-Allee	2015065151	7	-1	1470,00	995,80	269,50	1,29	0,80	1,29	50	50
01705	Ernst-Toller-Straße	0	1	126	6,00	4,10	0,80	1,00	0,60	0,00	30	30
01705	Ernst-Toller-Straße	0	1	126	6,00	4,10	0,80	1,00	0,60	0,00	30	30
01705	Ernst-Toller-Straße	0	4	5627	180,00	121,90	24,00	10,00	6,50	3,00	30	30
01705	Ernst-Toller-Straße	0	3	5627	48,00	32,50	6,40	10,00	6,50	3,00	30	30
01705	Ernst-Toller-Straße	0	3	5627	48,00	32,50	6,40	10,00	6,50	3,00	30	30
01705	Ernst-Toller-Straße	0	2	5627	30,00	20,30	4,00	1,50	1,00	0,30	30	30
01710	Ernst-Wille-Straße	0	4	1070	180,00	121,90	24,00	10,00	6,50	3,00	30	30
01710	Ernst-Wille-Straße	0	6	1070	720,00	487,70	132,00	10,00	6,50	3,00	30	30
01710	Ernst-Wille-Straße	0	5	1070	480,00	325,20	88,00	10,00	6,50	3,00	30	30
01710	Ernst-Wille-Straße	0	6	1070	720,00	487,70	132,00	10,00	6,50	3,00	30	30
01710	Ernst-Wille-Straße	0	1	479	6,00	4,10	0,80	1,00	0,60	0,00	30	30
01715	Erpitzer Straße	0	4	6230	180,00	121,90	24,00	10,00	6,50	3,00	30	30
01715	Erpitzer Straße	0	3	6230	48,00	32,50	6,40	10,00	6,50	3,00	30	30

Projekt ECO 16118

Lärmkartierung Stufe 3 Magdeburg

Anlage 1 – Straßenverkehrszahlen im akustischen Modell

01715	Erpitzer Straße	0	4	6230	180,00	121,90	24,00	10,00	6,50	3,00	30	30
01720	Erxleber Straße	0	1	792	6,00	4,10	0,80	1,00	0,60	0,00	30	30
01725	Erzbergerstraße	2010017251	6	-1	615,00	416,60	112,75	1,97	1,30	1,97	50	50
01725	Erzbergerstraße	2010017251	6	-1	615,00	416,60	112,75	1,97	1,30	1,97	50	50
01730	Eschenröder Straße	0	2	3825	30,00	20,30	4,00	1,50	1,00	0,30	30	30
01730	Eschenröder Straße	0	1	3825	6,00	4,10	0,80	1,00	0,60	0,00	30	30
01735	Eschenweg	2014017351	3	-1	30,00	20,30	5,50	0,00	0,00	0,00	30	30
01735	Eschenweg	2014017352	3	-1	30,00	20,30	5,50	0,00	0,00	0,00	30	30
07475	Etgersleber Weg	0	1	3618	6,00	4,10	0,80	1,00	0,60	0,00	30	30
07475	Etgersleber Weg	0	2	3620	30,00	20,30	4,00	1,50	1,00	0,30	30	30
07475	Etgersleber Weg	0	1	3618	6,00	4,10	0,80	1,00	0,60	0,00	30	30
01740	Eulespring	0	1	481	6,00	4,10	0,80	1,00	0,60	0,00	30	30
07490	Europaring	2013074901	7	-1	843,00	571,10	154,55	0,94	0,60	0,94	50	50
07490	Europaring	2013074901	7	-1	843,00	571,10	154,55	0,94	0,60	0,94	50	50
07490	Europaring	2013074901	7	-1	843,00	571,10	154,55	0,94	0,60	0,94	50	50
01750	Faber-Privatweg	0	1	1761	6,00	4,10	0,80	1,00	0,60	0,00	50	50
01745	Faberstraße	0	1	70	6,00	4,10	0,80	1,00	0,60	0,00	50	50
01745	Faberstraße	0	1	70	6,00	4,10	0,80	1,00	0,60	0,00	50	50
01745	Faberstraße	0	1	1761	6,00	4,10	0,80	1,00	0,60	0,00	50	50
01745	Faberstraße	0	2	1761	30,00	20,30	4,00	1,50	1,00	0,30	50	50
04240	Fabricsusstraße	2013042402	2	-1	12,00	8,10	2,20	0,00	0,00	0,00	30	30
04240	Fabricsusstraße	2013042402	2	-1	12,00	8,10	2,20	0,00	0,00	0,00	30	30
04240	Fabricsusstraße	2013042402	2	-1	12,00	8,10	2,20	0,00	0,00	0,00	30	30
04240	Fabricsusstraße	2013042402	2	-1	12,00	8,10	2,20	0,00	0,00	0,00	30	30
04240	Fabricsusstraße	2013042401	2	-1	9,00	6,10	1,65	0,00	0,00	0,00	30	30
04240	Fabricsusstraße	2013042401	2	-1	9,00	6,10	1,65	0,00	0,00	0,00	30	30
01755	Fabrikenstraße	0	3	992	48,00	32,50	6,40	10,00	6,50	3,00	30	30
01755	Fabrikenstraße	0	2	992	30,00	20,30	4,00	1,50	1,00	0,30	30	30
01760	Fährstraße	0	3	1886	48,00	32,50	6,40	10,00	6,50	3,00	30	30
01765	Falkenbergstraße	0	3	5797	48,00	32,50	6,40	10,00	6,50	3,00	50	50
01770	Falkenweg	0	2	5826	30,00	20,30	4,00	1,50	1,00	0,30	30	30
01770	Falkenweg	0	3	5826	48,00	32,50	6,40	10,00	6,50	3,00	30	30
01775	Fallersleber Straße	0	3	2134	48,00	32,50	6,40	10,00	6,50	3,00	30	30
01775	Fallersleber Straße	0	3	762	48,00	32,50	6,40	10,00	6,50	3,00	30	30
01780	Falterstieg	0	1	1501	6,00	4,10	0,80	1,00	0,60	0,00	30	30
01780	Falterstieg	0	1	1501	6,00	4,10	0,80	1,00	0,60	0,00	50	50

01780	Falterstieg	0	2	1501	30,00	20,30	4,00	1,50	1,00	0,30	30	30
01780	Falterstieg	0	1	1477	6,00	4,10	0,80	1,00	0,60	0,00	50	50
01790	Farnkrautbreite	0	2	1987	30,00	20,30	4,00	1,50	1,00	0,30	30	30
01795	Farsleber Straße	0	1	5039	6,00	4,10	0,80	1,00	0,60	0,00	30	30
01800	Fasanenstraße	0	2	4591	30,00	20,30	4,00	1,50	1,00	0,30	30	30
01805	Faßlochsberg	0	1	2678	6,00	4,10	0,80	1,00	0,60	0,00	30	30
01810	Faulmannstraße	2014018101	5	-1	429,00	290,60	78,65	3,76	2,40	3,76	50	50
01810	Faulmannstraße	2014018101	5	-1	429,00	290,60	78,65	3,76	2,40	3,76	50	50
01810	Faulmannstraße	2014018101	5	-1	429,00	290,60	78,65	3,76	2,40	3,76	50	50
01810	Faulmannstraße	2014018101	5	-1	429,00	290,60	78,65	3,76	2,40	3,76	50	50
06935	Fauststraße	0	4	1064	180,00	121,90	24,00	10,00	6,50	3,00	30	30
06935	Fauststraße	0	5	1064	480,00	325,20	88,00	10,00	6,50	3,00	30	30
01815	Feierabend-Privatweg	0	2	3869	30,00	20,30	4,00	1,50	1,00	0,30	30	30
01820	Feldstraße	0	4	480	180,00	121,90	24,00	10,00	6,50	3,00	30	30
01820	Feldstraße	0	2	5777	30,00	20,30	4,00	1,50	1,00	0,30	30	30
01820	Feldstraße	0	2	5777	30,00	20,30	4,00	1,50	1,00	0,30	30	30
01820	Feldstraße	0	2	5777	30,00	20,30	4,00	1,50	1,00	0,30	30	30
01820	Feldstraße	0	2	5777	30,00	20,30	4,00	1,50	1,00	0,30	30	30
01820	Feldstraße	0	2	5777	30,00	20,30	4,00	1,50	1,00	0,30	30	30
01820	Feldstraße	0	2	5777	30,00	20,30	4,00	1,50	1,00	0,30	30	30
01820	Feldstraße	0	2	5777	30,00	20,30	4,00	1,50	1,00	0,30	30	30
01820	Feldstraße	0	2	5777	30,00	20,30	4,00	1,50	1,00	0,30	30	30
01820	Feldstraße	0	2	5777	30,00	20,30	4,00	1,50	1,00	0,30	30	30
01820	Feldstraße	0	2	5777	30,00	20,30	4,00	1,50	1,00	0,30	30	30
01820	Feldstraße	0	2	5777	30,00	20,30	4,00	1,50	1,00	0,30	30	30
01820	Feldstraße	0	2	5777	30,00	20,30	4,00	1,50	1,00	0,30	30	30
01820	Feldstraße	0	2	5777	30,00	20,30	4,00	1,50	1,00	0,30	30	30
01820	Feldstraße	0	2	5777	30,00	20,30	4,00	1,50	1,00	0,30	30	30
01820	Feldstraße	0	2	5777	30,00	20,30	4,00	1,50	1,00	0,30	30	30
01820	Feldstraße	0	2	5777	30,00	20,30	4,00	1,50	1,00	0,30	30	30
01820	Feldstraße	0	2	5777	30,00	20,30	4,00	1,50	1,00	0,30	30	30
01820	Feldstraße	0	2	5777	30,00	20,30	4,00	1,50	1,00	0,30	30	30
01820	Feldstraße	0	2	5777	30,00	20,30	4,00	1,50	1,00	0,30	30	30
01820	Feldstraße	0	1	6227	6,00	4,10	0,80	1,00	0,60	0,00	30	30
01820	Feldstraße	0	4	6227	180,00	121,90	24,00	10,00	6,50	3,00	30	30
01820	Feldstraße	0	4	6227	180,00	121,90	24,00	10,00	6,50	3,00	30	30
01820	Feldstraße	0	4	6227	180,00	121,90	24,00	10,00	6,50	3,00	30	30
01820	Feldstraße	0	4	6227	180,00	121,90	24,00	10,00	6,50	3,00	30	30
01820	Feldstraße	0	4	6227	180,00	121,90	24,00	10,00	6,50	3,00	30	30
01820	Feldstraße	0	4	6227	180,00	121,90	24,00	10,00	6,50	3,00	30	30
01820	Feldstraße	0	4	6227	180,00	121,90	24,00	10,00	6,50	3,00	30	30
01820	Feldstraße	0	4	6227	180,00	121,90	24,00	10,00	6,50	3,00	30	30

01825	Felgeleber Straße	0	1	75	6,00	4,10	0,80	1,00	0,60	0,00	50	50
01825	Felgeleber Straße	0	3	3950	48,00	32,50	6,40	10,00	6,50	3,00	50	50
01825	Felgeleber Straße	0	3	3950	48,00	32,50	6,40	10,00	6,50	3,00	50	50
01830	Felsenbergstraße	0	2	412	30,00	20,30	4,00	1,50	1,00	0,30	50	50
01830	Felsenbergstraße	0	1	412	6,00	4,10	0,80	1,00	0,60	0,00	50	50
07435	Felsengrund	0	2	2286	30,00	20,30	4,00	1,50	1,00	0,30	30	30
07435	Felsengrund	0	4	2286	180,00	121,90	24,00	10,00	6,50	3,00	30	30
07435	Felsengrund	0	3	2286	48,00	32,50	6,40	10,00	6,50	3,00	30	30
07435	Felsengrund	0	1	2286	6,00	4,10	0,80	1,00	0,60	0,00	30	30
07435	Felsengrund	0	3	2286	48,00	32,50	6,40	10,00	6,50	3,00	30	30
08720	Felsweg	0	1	6809	6,00	4,10	0,80	1,00	0,60	0,00	30	30
01835	Ferchlander Weg	0	1	3187	6,00	4,10	0,80	1,00	0,60	0,00	30	30
01835	Ferchlander Weg	0	1	3191	6,00	4,10	0,80	1,00	0,60	0,00	30	30
01835	Ferchlander Weg	0	1	5877	6,00	4,10	0,80	1,00	0,60	0,00	30	30
01840	Ferdinand-Schrey-Straße	0	1	381	6,00	4,10	0,80	1,00	0,60	0,00	50	50
01845	Ferdinand-von-Schill-Straße	0	4	129	180,00	121,90	24,00	10,00	6,50	3,00	30	30
01850	Fermersleber Weg	2014018502	5	-1	366,00	247,90	67,10	1,21	0,80	1,21	50	50
01850	Fermersleber Weg	2014018501	5	-1	456,00	308,90	83,60	0,29	0,20	0,29	50	50
01850	Fermersleber Weg	2014018501	5	-1	456,00	308,90	83,60	0,29	0,20	0,29	50	50
01855	Feuerbachstraße	0	1	506	6,00	4,10	0,80	1,00	0,60	0,00	50	50
01860	Fichtestraße	0	3	3512	48,00	32,50	6,40	10,00	6,50	3,00	50	50
01860	Fichtestraße	0	2	3512	30,00	20,30	4,00	1,50	1,00	0,30	50	50
01860	Fichtestraße	0	4	5197	180,00	121,90	24,00	10,00	6,50	3,00	50	50
01865	Finkensteig	0	4	2281	180,00	121,90	24,00	10,00	6,50	3,00	30	30
01870	Fischer-Privatweg	0	1	3004	6,00	4,10	0,80	1,00	0,60	0,00	30	30
01875	Flachsbreite	0	5	2997	480,00	325,20	88,00	10,00	6,50	3,00	30	30
01875	Flachsbreite	0	5	2997	480,00	325,20	88,00	10,00	6,50	3,00	30	30
01875	Flachsbreite	0	5	2997	480,00	325,20	88,00	10,00	6,50	3,00	30	30
01880	Flechtinger Straße	2012018801	4	-1	66,00	44,70	12,10	0,00	0,00	0,00	30	30
01880	Flechtinger Straße	2012018801	4	-1	66,00	44,70	12,10	0,00	0,00	0,00	30	30
01880	Flechtinger Straße	2012018801	4	-1	66,00	44,70	12,10	0,00	0,00	0,00	30	30
01880	Flechtinger Straße	2012018801	4	-1	66,00	44,70	12,10	0,00	0,00	0,00	30	30
01885	Flensburger Straße	0	2	395	30,00	20,30	4,00	1,50	1,00	0,30	30	30
01885	Flensburger Straße	0	1	395	6,00	4,10	0,80	1,00	0,60	0,00	30	30
01890	Fliedgrund	0	2	3313	30,00	20,30	4,00	1,50	1,00	0,30	30	30
01890	Fliedgrund	0	3	3313	48,00	32,50	6,40	10,00	6,50	3,00	30	30

01895	Fliederweg	2011018951	4	-1	57,00	38,60	10,45	0,00	0,00	0,00	30	30
01895	Fliederweg	2011018951	4	-1	57,00	38,60	10,45	0,00	0,00	0,00	30	30
01900	Florian-Geyer-Straße	0	3	129	48,00	32,50	6,40	10,00	6,50	3,00	30	30
01900	Florian-Geyer-Straße	0	2	129	30,00	20,30	4,00	1,50	1,00	0,30	30	30
01900	Florian-Geyer-Straße	0	5	129	480,00	325,20	88,00	10,00	6,50	3,00	30	30
01900	Florian-Geyer-Straße	0	6	129	720,00	487,70	132,00	10,00	6,50	3,00	30	30
01905	Förderstedter Straße	0	1	1450	6,00	4,10	0,80	1,00	0,60	0,00	30	30
01905	Förderstedter Straße	0	2	5812	30,00	20,30	4,00	1,50	1,00	0,30	30	30
01905	Förderstedter Straße	0	1	1801	6,00	4,10	0,80	1,00	0,60	0,00	30	30
01910	Forellenweg	0	2	3129	30,00	20,30	4,00	1,50	1,00	0,30	30	30
01915	Försterstraße	0	1	1826	6,00	4,10	0,80	1,00	0,60	0,00	50	50
01915	Försterstraße	0	1	1829	6,00	4,10	0,80	1,00	0,60	0,00	50	50
01915	Försterstraße	0	1	4466	6,00	4,10	0,80	1,00	0,60	0,00	50	50
01915	Försterstraße	0	1	1829	6,00	4,10	0,80	1,00	0,60	0,00	50	50
01920	Forsthausstraße	0	3	3825	48,00	32,50	6,40	10,00	6,50	3,00	30	30
01920	Forsthausstraße	0	3	3825	48,00	32,50	6,40	10,00	6,50	3,00	30	30
01920	Forsthausstraße	0	1	3827	6,00	4,10	0,80	1,00	0,60	0,00	30	30
01920	Forsthausstraße	0	2	3825	30,00	20,30	4,00	1,50	1,00	0,30	30	30
01925	Franckestraße	0	1	2500	6,00	4,10	0,80	1,00	0,60	0,00	50	50
01930	Frankefelde	0	6	1070	720,00	487,70	132,00	10,00	6,50	3,00	30	30
01930	Frankefelde	0	6	1069	720,00	487,70	132,00	10,00	6,50	3,00	30	30
01930	Frankefelde	0	5	4023	480,00	325,20	88,00	10,00	6,50	3,00	30	30
01930	Frankefelde	0	4	4023	180,00	121,90	24,00	10,00	6,50	3,00	30	30
01940	Frans-Hals-Weg	0	3	1984	48,00	32,50	6,40	10,00	6,50	3,00	30	30
01940	Frans-Hals-Weg	0	1	1984	6,00	4,10	0,80	1,00	0,60	0,00	30	30
01940	Frans-Hals-Weg	0	4	1984	180,00	121,90	24,00	10,00	6,50	3,00	30	30
01950	Fraunhoferplatz	0	1	2209	6,00	4,10	0,80	1,00	0,60	0,00	30	30
01950	Fraunhoferplatz	0	1	43	6,00	4,10	0,80	1,00	0,60	0,00	30	30
01955	Freie Straße	2015019551	5	-1	408,00	276,40	74,80	0,76	0,50	0,76	50	50
01955	Freie Straße	2015019551	5	-1	408,00	276,40	74,80	0,76	0,50	0,76	50	50
01955	Freie Straße	2015019551	5	-1	408,00	276,40	74,80	0,76	0,50	0,76	50	50
01955	Freie Straße	2015019551	5	-1	408,00	276,40	74,80	0,76	0,50	0,76	50	50
01955	Freie Straße	2015019551	5	-1	408,00	276,40	74,80	0,76	0,50	0,76	50	50
01965	Freiherr-vom-Stein-Straße	0	3	5601	48,00	32,50	6,40	10,00	6,50	3,00	30	30
01965	Freiherr-vom-Stein-Straße	0	2	5601	30,00	20,30	4,00	1,50	1,00	0,30	30	30
01965	Freiherr-vom-Stein-Straße	0	1	5601	6,00	4,10	0,80	1,00	0,60	0,00	30	30

Projekt ECO 16118

Lärmkartierung Stufe 3 Magdeburg

Anlage 1 – Straßenverkehrszahlen im akustischen Modell

01965	Freiherr-vom-Stein-Straße	0	2	2989	30,00	20,30	4,00	1,50	1,00	0,30	30	30
01965	Freiherr-vom-Stein-Straße	0	3	2989	48,00	32,50	6,40	10,00	6,50	3,00	30	30
01965	Freiherr-vom-Stein-Straße	0	3	2989	48,00	32,50	6,40	10,00	6,50	3,00	30	30
01965	Freiherr-vom-Stein-Straße	0	2	2989	30,00	20,30	4,00	1,50	1,00	0,30	30	30
01965	Freiherr-vom-Stein-Straße	0	1	614	6,00	4,10	0,80	1,00	0,60	0,00	30	30
01965	Freiherr-vom-Stein-Straße	0	2	614	30,00	20,30	4,00	1,50	1,00	0,30	30	30
01965	Freiherr-vom-Stein-Straße	0	4	5601	180,00	121,90	24,00	10,00	6,50	3,00	30	30
01970	Freiligrathstraße	2012019701	4	-1	87,00	58,90	15,95	0,00	0,00	0,00	50	50
01970	Freiligrathstraße	2012019701	4	-1	87,00	58,90	15,95	0,00	0,00	0,00	50	50
01970	Freiligrathstraße	2012019701	4	-1	87,00	58,90	15,95	0,00	0,00	0,00	50	50
01970	Freiligrathstraße	2012019701	4	-1	87,00	58,90	15,95	0,00	0,00	0,00	50	50
01975	Freundschaftsweg	0	1	4327	6,00	4,10	0,80	1,00	0,60	0,00	50	50
07455	Friedensauer Weg	0	4	5832	180,00	121,90	24,00	10,00	6,50	3,00	30	30
06860	Friedensbrücken	0	7	-1	1188,30	805,00	224,40	6,00	6,00	6,00	50	50
06860	Friedensbrücken	0	7	-1	1160,60	786,20	219,20	7,00	7,00	7,00	50	50
01985	Friedenstraße	0	1	1023	6,00	4,10	0,80	1,00	0,60	0,00	50	50
01985	Friedenstraße	0	3	522	48,00	32,50	6,40	10,00	6,50	3,00	50	50
01990	Friedhofstraße	0	6	1651	720,00	487,70	132,00	10,00	6,50	3,00	50	50
01990	Friedhofstraße	0	5	1651	480,00	325,20	88,00	10,00	6,50	3,00	50	50
01990	Friedhofstraße	0	4	1651	180,00	121,90	24,00	10,00	6,50	3,00	50	50
01990	Friedhofstraße	0	4	1651	180,00	121,90	24,00	10,00	6,50	3,00	50	50
01990	Friedhofstraße	0	3	1651	48,00	32,50	6,40	10,00	6,50	3,00	50	50
01990	Friedhofstraße	0	2	1651	30,00	20,30	4,00	1,50	1,00	0,30	50	50
01990	Friedhofstraße	0	1	1651	6,00	4,10	0,80	1,00	0,60	0,00	50	50
01990	Friedhofstraße	0	3	383	48,00	32,50	6,40	10,00	6,50	3,00	30	30
01990	Friedhofstraße	0	4	383	180,00	121,90	24,00	10,00	6,50	3,00	30	30
02000	Friedhofsweg	0	4	2288	180,00	121,90	24,00	10,00	6,50	3,00	30	30
02005	Friedrich-Aue-Straße	0	3	257	48,00	32,50	6,40	10,00	6,50	3,00	30	30
02005	Friedrich-Aue-Straße	0	4	257	180,00	121,90	24,00	10,00	6,50	3,00	30	30
02010	Friedrich-Ebert-Straße	2015020101	6	-1	516,00	349,50	94,60	1,44	0,90	1,44	50	50
02010	Friedrich-Ebert-Straße	2015020101	6	-1	516,00	349,50	94,60	1,44	0,90	1,44	50	50
02010	Friedrich-Ebert-Straße	2015020101	6	-1	516,00	349,50	94,60	1,44	0,90	1,44	50	50
02010	Friedrich-Ebert-Straße	2015020101	6	-1	516,00	349,50	94,60	1,44	0,90	1,44	50	50
02010	Friedrich-Ebert-Straße	2015020101	6	-1	516,00	349,50	94,60	1,44	0,90	1,44	50	50
02010	Friedrich-Ebert-Straße	2015020101	6	-1	516,00	349,50	94,60	1,44	0,90	1,44	50	50
02010	Friedrich-Ebert-Straße	2015020101	6	-1	516,00	349,50	94,60	1,44	0,90	1,44	50	50

02010	Friedrich-Ebert-Straße	2015020101	6	-1	516,00	349,50	94,60	1,44	0,90	1,44	50	50
02015	Friedrich-Engels-Straße	0	4	257	180,00	121,90	24,00	10,00	6,50	3,00	30	30
02015	Friedrich-Engels-Straße	0	4	5516	180,00	121,90	24,00	10,00	6,50	3,00	30	30
02020	Friedrich-List-Straße	2014020201	4	-1	123,00	83,30	22,55	3,17	2,10	3,17	50	50
02020	Friedrich-List-Straße	2014020201	4	-1	123,00	83,30	22,55	3,17	2,10	3,17	50	50
02020	Friedrich-List-Straße	2014020201	4	-1	123,00	83,30	22,55	3,17	2,10	3,17	50	50
02020	Friedrich-List-Straße	2014020201	4	-1	123,00	83,30	22,55	3,17	2,10	3,17	50	50
02025	Friedrich-Naumann-Straße	0	1	2989	6,00	4,10	0,80	1,00	0,60	0,00	30	30
02030	Friesenstraße	2010020301	4	-1	111,00	75,20	20,35	3,61	2,30	3,61	30	30
02030	Friesenstraße	2010020301	4	-1	111,00	75,20	20,35	3,61	2,30	3,61	30	30
02030	Friesenstraße	2010020301	4	-1	111,00	75,20	20,35	3,61	2,30	3,61	30	30
02030	Friesenstraße	2010020301	4	-1	111,00	75,20	20,35	3,61	2,30	3,61	30	30
02030	Friesenstraße	2010020301	4	-1	111,00	75,20	20,35	3,61	2,30	3,61	30	30
02035	Frischauf-Privatweg	0	2	3869	30,00	20,30	4,00	1,50	1,00	0,30	30	30
08125	Fritze-Bollmann-Straße	0	3	4931	48,00	32,50	6,40	10,00	6,50	3,00	50	50
08125	Fritze-Bollmann-Straße	0	2	4931	30,00	20,30	4,00	1,50	1,00	0,30	50	50
08125	Fritze-Bollmann-Straße	0	1	4931	6,00	4,10	0,80	1,00	0,60	0,00	50	50
02040	Fritz-Hahn-Straße	0	4	4561	180,00	121,90	24,00	10,00	6,50	3,00	30	30
02040	Fritz-Hahn-Straße	0	4	4561	180,00	121,90	24,00	10,00	6,50	3,00	30	30
02040	Fritz-Hahn-Straße	0	2	4561	30,00	20,30	4,00	1,50	1,00	0,30	30	30
02055	Fritz-Maenicke-Straße	0	2	4437	30,00	20,30	4,00	1,50	1,00	0,30	30	30
02055	Fritz-Maenicke-Straße	0	1	4437	6,00	4,10	0,80	1,00	0,60	0,00	30	30
02055	Fritz-Maenicke-Straße	0	1	4437	6,00	4,10	0,80	1,00	0,60	0,00	30	30
02055	Fritz-Maenicke-Straße	0	2	4437	30,00	20,30	4,00	1,50	1,00	0,30	30	30
04180	Fritz-Reuter-Straße	0	1	2291	6,00	4,10	0,80	1,00	0,60	0,00	30	30
02060	Fröbelstraße	0	2	3574	30,00	20,30	4,00	1,50	1,00	0,30	30	30
02060	Fröbelstraße	0	1	3574	6,00	4,10	0,80	1,00	0,60	0,00	30	30
02060	Fröbelstraße	0	2	701	30,00	20,30	4,00	1,50	1,00	0,30	30	30
02060	Fröbelstraße	0	1	3574	6,00	4,10	0,80	1,00	0,60	0,00	30	30
02060	Fröbelstraße	0	1	701	6,00	4,10	0,80	1,00	0,60	0,00	30	30
02060	Fröbelstraße	0	2	701	30,00	20,30	4,00	1,50	1,00	0,30	30	30
02060	Fröbelstraße	0	3	701	48,00	32,50	6,40	10,00	6,50	3,00	30	30
02060	Fröbelstraße	0	3	406	48,00	32,50	6,40	10,00	6,50	3,00	50	50
02060	Fröbelstraße	0	1	704	6,00	4,10	0,80	1,00	0,60	0,00	30	30
02060	Fröbelstraße	0	0	-1	0,00	0,00	0,00	0,00	0,00	0,00	30	30
02065	Froese-Privatweg	0	2	4219	30,00	20,30	4,00	1,50	1,00	0,30	30	30

02065	Froese-Privatweg	0	1	4219	6,00	4,10	0,80	1,00	0,60	0,00	30	30
02065	Froese-Privatweg	0	2	4218	30,00	20,30	4,00	1,50	1,00	0,30	30	30
02065	Froese-Privatweg	0	1	4218	6,00	4,10	0,80	1,00	0,60	0,00	30	30
07795	Froschgrund	0	3	3294	48,00	32,50	6,40	10,00	6,50	3,00	30	30
07795	Froschgrund	0	3	3294	48,00	32,50	6,40	10,00	6,50	3,00	30	30
07795	Froschgrund	0	2	3294	30,00	20,30	4,00	1,50	1,00	0,30	30	30
07795	Froschgrund	0	1	3294	6,00	4,10	0,80	1,00	0,60	0,00	30	30
02070	Froser Straße	0	2	2249	30,00	20,30	4,00	1,50	1,00	0,30	30	30
02070	Froser Straße	0	1	2249	6,00	4,10	0,80	1,00	0,60	0,00	30	30
00650	Fürstenwall	0	1	357	6,00	4,10	0,80	1,00	0,60	0,00	30	30
00650	Fürstenwall	0	1	357	6,00	4,10	0,80	1,00	0,60	0,00	30	30
06270	Fürstenwallstraße	0	2	4589	30,00	20,30	4,00	1,50	1,00	0,30	30	30
06270	Fürstenwallstraße	0	3	4589	48,00	32,50	6,40	10,00	6,50	3,00	30	30
06270	Fürstenwallstraße	0	2	3179	30,00	20,30	4,00	1,50	1,00	0,30	30	30
06270	Fürstenwallstraße	0	2	3179	30,00	20,30	4,00	1,50	1,00	0,30	30	30
02075	Furtlake-Privatweg	0	1	3868	6,00	4,10	0,80	1,00	0,60	0,00	30	30
02080	Gabelsbergerstraße	0	1	469	6,00	4,10	0,80	1,00	0,60	0,00	50	50
02085	Gaertnerstraße	0	2	3719	30,00	20,30	4,00	1,50	1,00	0,30	30	30
02090	Gagernstraße	2010020901	5	-1	195,00	132,10	35,75	4,76	3,10	4,76	30	30
02090	Gagernstraße	2010020901	5	-1	195,00	132,10	35,75	4,76	3,10	4,76	30	30
02090	Gagernstraße	2010020901	5	-1	195,00	132,10	35,75	4,76	3,10	4,76	30	30
02090	Gagernstraße	2010020901	5	-1	195,00	132,10	35,75	4,76	3,10	4,76	30	30
02545	Galileostraße	2011025451	4	-1	177,00	119,90	32,45	3,01	2,00	3,01	50	50
02545	Galileostraße	2011025451	4	-1	177,00	119,90	32,45	3,01	2,00	3,01	50	50
02545	Galileostraße	2011025451	4	-1	177,00	119,90	32,45	3,01	2,00	3,01	50	50
02545	Galileostraße	2011025451	4	-1	177,00	119,90	32,45	3,01	2,00	3,01	50	50
02545	Galileostraße	2011025451	4	-1	177,00	119,90	32,45	3,01	2,00	3,01	50	50
02545	Galileostraße	2011025451	4	-1	177,00	119,90	32,45	3,01	2,00	3,01	50	50
02095	Ganghoferstraße	0	1	478	6,00	4,10	0,80	1,00	0,60	0,00	30	30
02095	Ganghoferstraße	0	1	478	6,00	4,10	0,80	1,00	0,60	0,00	30	30
02095	Ganghoferstraße	0	1	5490	6,00	4,10	0,80	1,00	0,60	0,00	30	30
02100	Gardeleger Straße	2010021001	5	-1	420,00	284,50	77,00	1,15	0,70	1,15	50	50
02100	Gardeleger Straße	2010021001	5	-1	420,00	284,50	77,00	1,15	0,70	1,15	50	50
02105	Gareisstraße	2010021051	7	-1	1143,00	774,30	209,55	3,34	2,20	3,34	50	50
02105	Gareisstraße	2010021051	7	-1	1143,00	774,30	209,55	3,34	2,20	3,34	50	50
02110	Garke-Privatweg	0	1	1982	6,00	4,10	0,80	1,00	0,60	0,00	30	30

02115	Gartenheimweg	0	3	701	48,00	32,50	6,40	10,00	6,50	3,00	50	50
02115	Gartenheimweg	0	2	701	30,00	20,30	4,00	1,50	1,00	0,30	50	50
02115	Gartenheimweg	0	3	406	48,00	32,50	6,40	10,00	6,50	3,00	50	50
02125	Gartenstraße	2010021252	4	-1	141,00	95,50	25,85	0,00	0,00	0,00	30	30
02125	Gartenstraße	2010021252	4	-1	141,00	95,50	25,85	0,00	0,00	0,00	30	30
02125	Gartenstraße	2010021252	4	-1	141,00	95,50	25,85	0,00	0,00	0,00	30	30
02125	Gartenstraße	2010021252	4	-1	141,00	95,50	25,85	0,00	0,00	0,00	30	30
02125	Gartenstraße	2010021251	4	-1	63,00	42,70	11,55	0,00	0,00	0,00	30	30
02130	Gartenweg	0	2	258	30,00	20,30	4,00	1,50	1,00	0,30	30	30
02135	Gasereistraße	0	1	3421	6,00	4,10	0,80	1,00	0,60	0,00	50	50
02140	Gaußstraße	0	2	1826	30,00	20,30	4,00	1,50	1,00	0,30	50	50
02145	Geißlerstraße	2012021451	4	-1	132,00	89,40	24,20	1,98	1,30	1,98	30	30
02145	Geißlerstraße	2012021451	4	-1	132,00	89,40	24,20	1,98	1,30	1,98	30	30
02145	Geißlerstraße	2012021452	2	-1	12,00	8,10	2,20	0,00	0,00	0,00	30	30
02150	Gellertstraße	0	3	3910	48,00	32,50	6,40	10,00	6,50	3,00	30	30
02150	Gellertstraße	0	2	3910	30,00	20,30	4,00	1,50	1,00	0,30	30	30
02150	Gellertstraße	0	2	2989	30,00	20,30	4,00	1,50	1,00	0,30	30	30
02150	Gellertstraße	0	3	3910	48,00	32,50	6,40	10,00	6,50	3,00	50	50
02150	Gellertstraße	0	1	5008	6,00	4,10	0,80	1,00	0,60	0,00	50	50
02155	Genossenschaftsweg	0	3	3615	48,00	32,50	6,40	10,00	6,50	3,00	30	30
02155	Genossenschaftsweg	0	1	3620	6,00	4,10	0,80	1,00	0,60	0,00	30	30
02155	Genossenschaftsweg	0	4	3615	180,00	121,90	24,00	10,00	6,50	3,00	30	30
02160	Genthiner Straße	2016021601	6	-1	600,00	406,50	110,00	0,58	0,40	0,58	50	50
02160	Genthiner Straße	2016021601	6	-1	600,00	406,50	110,00	0,58	0,40	0,58	50	50
02160	Genthiner Straße	2016021601	6	-1	600,00	406,50	110,00	0,58	0,40	0,58	30	30
08265	Georg-Becker-Straße	0	1	522	6,00	4,10	0,80	1,00	0,60	0,00	50	50
08265	Georg-Becker-Straße	0	1	522	6,00	4,10	0,80	1,00	0,60	0,00	50	50
08265	Georg-Becker-Straße	0	2	522	30,00	20,30	4,00	1,50	1,00	0,30	50	50
08265	Georg-Becker-Straße	0	0	-1	0,00	0,00	0,00	0,00	0,00	0,00	50	50
02165	Georg-Heidler-Straße	2014021651	6	-1	591,00	400,40	108,35	2,62	1,70	2,62	50	50
02165	Georg-Heidler-Straße	2014021651	6	-1	591,00	400,40	108,35	2,62	1,70	2,62	50	50
02165	Georg-Heidler-Straße	2014021651	6	-1	591,00	400,40	108,35	2,62	1,70	2,62	50	50
02170	Georg-Kaiser-Straße	0	3	5624	48,00	32,50	6,40	10,00	6,50	3,00	30	30
02170	Georg-Kaiser-Straße	0	2	5197	30,00	20,30	4,00	1,50	1,00	0,30	30	30
02170	Georg-Kaiser-Straße	0	2	5624	30,00	20,30	4,00	1,50	1,00	0,30	30	30
02170	Georg-Kaiser-Straße	0	3	5197	48,00	32,50	6,40	10,00	6,50	3,00	30	30

02170	Georg-Kaiser-Straße	0	4	5197	180,00	121,90	24,00	10,00	6,50	3,00	30	30
02170	Georg-Kaiser-Straße	0	2	5197	30,00	20,30	4,00	1,50	1,00	0,30	30	30
02170	Georg-Kaiser-Straße	0	1	5197	6,00	4,10	0,80	1,00	0,60	0,00	30	30
02170	Georg-Kaiser-Straße	0	2	5197	30,00	20,30	4,00	1,50	1,00	0,30	30	30
02170	Georg-Kaiser-Straße	0	1	5624	6,00	4,10	0,80	1,00	0,60	0,00	30	30
02190	Georg-Singer-Straße	0	1	2046	6,00	4,10	0,80	1,00	0,60	0,00	30	30
02190	Georg-Singer-Straße	0	1	2046	6,00	4,10	0,80	1,00	0,60	0,00	30	30
02190	Georg-Singer-Straße	0	1	2046	6,00	4,10	0,80	1,00	0,60	0,00	30	30
02190	Georg-Singer-Straße	0	2	2046	30,00	20,30	4,00	1,50	1,00	0,30	30	30
02190	Georg-Singer-Straße	0	2	2046	30,00	20,30	4,00	1,50	1,00	0,30	30	30
02190	Georg-Singer-Straße	0	3	2046	48,00	32,50	6,40	10,00	6,50	3,00	30	30
02195	Geraer Straße	0	1	4100	6,00	4,10	0,80	1,00	0,60	0,00	30	30
02195	Geraer Straße	0	2	4100	30,00	20,30	4,00	1,50	1,00	0,30	30	30
02195	Geraer Straße	0	3	1694	48,00	32,50	6,40	10,00	6,50	3,00	30	30
02200	Gerhart-Hauptmann-Straße	2014022002	5	-1	396,00	268,30	72,60	1,00	0,60	1,00	30	30
02200	Gerhart-Hauptmann-Straße	2014022002	5	-1	396,00	268,30	72,60	1,00	0,60	1,00	30	30
02200	Gerhart-Hauptmann-Straße	2014022002	5	-1	396,00	268,30	72,60	1,00	0,60	1,00	30	30
02200	Gerhart-Hauptmann-Straße	2014022002	5	-1	396,00	268,30	72,60	1,00	0,60	1,00	30	30
02200	Gerhart-Hauptmann-Straße	2014022001	5	-1	183,00	124,00	33,55	0,28	0,20	0,28	30	30
02200	Gerhart-Hauptmann-Straße	2014022001	5	-1	183,00	124,00	33,55	0,28	0,20	0,28	30	30
02200	Gerhart-Hauptmann-Straße	2014022001	5	-1	183,00	124,00	33,55	0,28	0,20	0,28	30	30
02200	Gerhart-Hauptmann-Straße	2014022001	5	-1	183,00	124,00	33,55	0,28	0,20	0,28	30	30
02205	Gernröder Straße	0	4	1988	180,00	121,90	24,00	10,00	6,50	3,00	30	30
02205	Gernröder Straße	0	4	1988	180,00	121,90	24,00	10,00	6,50	3,00	30	30
02205	Gernröder Straße	0	4	1988	180,00	121,90	24,00	10,00	6,50	3,00	30	30
02205	Gernröder Straße	0	3	1988	48,00	32,50	6,40	10,00	6,50	3,00	30	30
02215	Gersdorfer Straße	0	2	424	30,00	20,30	4,00	1,50	1,00	0,30	50	50
02210	Gersdorfer Weg	0	1	1256	6,00	4,10	0,80	1,00	0,60	0,00	30	30
02225	Gerstengrund	0	3	2686	48,00	32,50	6,40	10,00	6,50	3,00	30	30
02225	Gerstengrund	0	3	2686	48,00	32,50	6,40	10,00	6,50	3,00	30	30
02225	Gerstengrund	0	4	2686	180,00	121,90	24,00	10,00	6,50	3,00	30	30
02225	Gerstengrund	0	4	2686	180,00	121,90	24,00	10,00	6,50	3,00	30	30
02225	Gerstengrund	0	4	2686	180,00	121,90	24,00	10,00	6,50	3,00	30	30
02225	Gerstengrund	0	3	2686	48,00	32,50	6,40	10,00	6,50	3,00	30	30
02225	Gerstengrund	0	2	2686	30,00	20,30	4,00	1,50	1,00	0,30	30	30
02225	Gerstengrund	0	3	2686	48,00	32,50	6,40	10,00	6,50	3,00	30	30

02235	Glindenberger Weg	2010022351	5	-1	309,00	209,30	56,65	16,63	10,80	16,63	50	50
02235	Glindenberger Weg	2010022351	5	-1	309,00	209,30	56,65	16,63	10,80	16,63	50	50
02235	Glindenberger Weg	2010022351	5	-1	309,00	209,30	56,65	16,63	10,80	16,63	50	50
02235	Glindenberger Weg	2010022351	5	-1	309,00	209,30	56,65	16,63	10,80	16,63	50	50
02235	Glindenberger Weg	2010022351	5	-1	309,00	209,30	56,65	16,63	10,80	16,63	50	50
02235	Glindenberger Weg	2010022351	5	-1	309,00	209,30	56,65	16,63	10,80	16,63	50	50
02235	Glindenberger Weg	2010022351	5	-1	309,00	209,30	56,65	16,63	10,80	16,63	50	50
02235	Glindenberger Weg	2010022351	5	-1	309,00	209,30	56,65	16,63	10,80	16,63	50	50
02235	Glindenberger Weg	2010022351	5	-1	309,00	209,30	56,65	16,63	10,80	16,63	50	50
02235	Glindenberger Weg	2010022351	5	-1	309,00	209,30	56,65	16,63	10,80	16,63	50	50
02235	Glindenberger Weg	2010022351	5	-1	309,00	209,30	56,65	16,63	10,80	16,63	50	50
02235	Glindenberger Weg	2010022351	5	-1	309,00	209,30	56,65	16,63	10,80	16,63	50	50
02235	Glindenberger Weg	2010022351	5	-1	309,00	209,30	56,65	16,63	10,80	16,63	50	50
02235	Glindenberger Weg	2010022351	5	-1	309,00	209,30	56,65	16,63	10,80	16,63	50	50
02235	Glindenberger Weg	2010022351	5	-1	309,00	209,30	56,65	16,63	10,80	16,63	50	50
02235	Glindenberger Weg	2010022351	5	-1	309,00	209,30	56,65	16,63	10,80	16,63	50	50
02235	Glindenberger Weg	2010022351	5	-1	309,00	209,30	56,65	16,63	10,80	16,63	50	50
02235	Glindenberger Weg	2010022351	5	-1	309,00	209,30	56,65	16,63	10,80	16,63	50	50
02235	Glindenberger Weg	2010022351	5	-1	309,00	209,30	56,65	16,63	10,80	16,63	50	50
02235	Glindenberger Weg	2010022351	5	-1	309,00	209,30	56,65	16,63	10,80	16,63	50	50
02235	Glindenberger Weg	2010022351	5	-1	309,00	209,30	56,65	16,63	10,80	16,63	50	50
02235	Glindenberger Weg	2010022351	5	-1	309,00	209,30	56,65	16,63	10,80	16,63	50	50
02235	Glindenberger Weg	2010022351	5	-1	309,00	209,30	56,65	16,63	10,80	16,63	50	50
02235	Glindenberger Weg	2010022351	5	-1	309,00	209,30	56,65	16,63	10,80	16,63	50	50
02235	Glindenberger Weg	2010022351	5	-1	309,00	209,30	56,65	16,63	10,80	16,63	50	50
02235	Glindenberger Weg	2010022351	5	-1	309,00	209,30	56,65	16,63	10,80	16,63	50	50
02235	Glindenberger Weg	2010022351	5	-1	309,00	209,30	56,65	16,63	10,80	16,63	50	50
02235	Glindenberger Weg	2010022351	5	-1	309,00	209,30	56,65	16,63	10,80	16,63	50	50
02235	Glindenberger Weg	2010022351	5	-1	309,00	209,30	56,65	16,63	10,80	16,63	50	50
02235	Glindenberger Weg	2010022351	5	-1	309,00	209,30	56,65	16,63	10,80	16,63	50	50
02235	Glindenberger Weg	2010022351	5	-1	309,00	209,30	56,65	16,63	10,80	16,63	50	50
02235	Glindenberger Weg	2010022351	5	-1	309,00	209,30	56,65	16,63	10,80	16,63	50	50
02235	Glindenberger Weg	2010022351	5	-1	309,00	209,30	56,65	16,63	10,80	16,63	50	50
02240	Gnadauer Straße	0	1	1883	6,00	4,10	0,80	1,00	0,60	0,00	50	50
02240	Gnadauer Straße	0	1	1883	6,00	4,10	0,80	1,00	0,60	0,00	50	50
02245	Gneisenauring	0	3	3491	48,00	32,50	6,40	10,00	6,50	3,00	30	30
02245	Gneisenauring	0	2	3491	30,00	20,30	4,00	1,50	1,00	0,30	30	30
02245	Gneisenauring	0	2	3491	30,00	20,30	4,00	1,50	1,00	0,30	30	30
02250	Goethestraße	2014022502	5	-1	447,00	302,80	81,95	1,15	0,70	1,15	30	30
02250	Goethestraße	2014022501	5	-1	369,00	250,00	67,65	1,24	0,80	1,24	30	30
02250	Goethestraße	2014022501	5	-1	369,00	250,00	67,65	1,24	0,80	1,24	30	30
02250	Goethestraße	2014022501	5	-1	369,00	250,00	67,65	1,24	0,80	1,24	30	30
02250	Goethestraße	2014022501	5	-1	369,00	250,00	67,65	1,24	0,80	1,24	30	30
02250	Goethestraße	2014022501	5	-1	369,00	250,00	67,65	1,24	0,80	1,24	30	30

02250	Goethestraße	2014022502	5	-1	447,00	302,80	81,95	1,15	0,70	1,15	30	30
02250	Goethestraße	2014022502	5	-1	447,00	302,80	81,95	1,15	0,70	1,15	30	30
02250	Goethestraße	2014022501	5	-1	369,00	250,00	67,65	1,24	0,80	1,24	30	30
02250	Goethestraße	2014022501	5	-1	369,00	250,00	67,65	1,24	0,80	1,24	30	30
02250	Goethestraße	2014022501	5	-1	369,00	250,00	67,65	1,24	0,80	1,24	30	30
02250	Goethestraße	2014022501	5	-1	369,00	250,00	67,65	1,24	0,80	1,24	30	30
02250	Goethestraße	2014022501	5	-1	369,00	250,00	67,65	1,24	0,80	1,24	30	30
02250	Goethestraße	2014022501	5	-1	369,00	250,00	67,65	1,24	0,80	1,24	30	30
02250	Goethestraße	2014022501	5	-1	369,00	250,00	67,65	1,24	0,80	1,24	30	30
02250	Goethestraße	2014022501	5	-1	369,00	250,00	67,65	1,24	0,80	1,24	30	30
02250	Goethestraße	2014022501	5	-1	369,00	250,00	67,65	1,24	0,80	1,24	30	30
02250	Goethestraße	2014022501	5	-1	369,00	250,00	67,65	1,24	0,80	1,24	30	30
02255	Goldammerweg	0	3	4269	48,00	32,50	6,40	10,00	6,50	3,00	30	30
02260	Goldschmidtring	0	2	478	30,00	20,30	4,00	1,50	1,00	0,30	30	30
02260	Goldschmidtring	0	1	5189	6,00	4,10	0,80	1,00	0,60	0,00	30	30
07275	Goldschmiedebrücke	0	1	3785	6,00	4,10	0,80	1,00	0,60	0,00	30	30
02265	Goslarer Straße	0	2	3664	30,00	20,30	4,00	1,50	1,00	0,30	50	50
02265	Goslarer Straße	0	3	3664	48,00	32,50	6,40	10,00	6,50	3,00	50	50
02270	Gothaer Straße	0	3	4100	48,00	32,50	6,40	10,00	6,50	3,00	30	30
02270	Gothaer Straße	0	3	4100	48,00	32,50	6,40	10,00	6,50	3,00	30	30
02270	Gothaer Straße	0	2	4100	30,00	20,30	4,00	1,50	1,00	0,30	30	30
02275	Gouvernementsberg	2011022751	5	-1	186,00	126,00	34,10	2,73	1,80	2,73	30	30
02275	Gouvernementsberg	2011022751	5	-1	186,00	126,00	34,10	2,73	1,80	2,73	30	30
02275	Gouvernementsberg	2011022751	5	-1	186,00	126,00	34,10	2,73	1,80	2,73	30	30
02280	Grabbestraße	0	3	4269	48,00	32,50	6,40	10,00	6,50	3,00	30	30
07310	Grabower Straße	2011073101	5	-1	309,00	209,30	56,65	33,62	21,80	33,62	50	50
07310	Grabower Straße	2011073101	5	-1	309,00	209,30	56,65	33,62	21,80	33,62	50	50
07310	Grabower Straße	2011073101	5	-1	309,00	209,30	56,65	33,62	21,80	33,62	50	50
02285	Graffweg	0	5	1984	480,00	325,20	88,00	10,00	6,50	3,00	30	30
07900	Granitweg	0	4	2684	180,00	121,90	24,00	10,00	6,50	3,00	30	30
07900	Granitweg	0	1	2684	6,00	4,10	0,80	1,00	0,60	0,00	30	30
07900	Granitweg	0	1	2684	6,00	4,10	0,80	1,00	0,60	0,00	30	30
07900	Granitweg	0	2	2684	30,00	20,30	4,00	1,50	1,00	0,30	30	30
07900	Granitweg	0	3	2684	48,00	32,50	6,40	10,00	6,50	3,00	30	30
07900	Granitweg	0	2	2684	30,00	20,30	4,00	1,50	1,00	0,30	30	30
07900	Granitweg	0	3	2684	48,00	32,50	6,40	10,00	6,50	3,00	30	30
07900	Granitweg	0	4	2684	180,00	121,90	24,00	10,00	6,50	3,00	30	30

07900	Granitweg	0	2	2684	30,00	20,30	4,00	1,50	1,00	0,30	30	30
07900	Granitweg	0	3	2684	48,00	32,50	6,40	10,00	6,50	3,00	30	30
02290	Graubestraße	0	4	6230	180,00	121,90	24,00	10,00	6,50	3,00	30	30
02290	Graubestraße	0	4	6230	180,00	121,90	24,00	10,00	6,50	3,00	30	30
02290	Graubestraße	0	4	6230	180,00	121,90	24,00	10,00	6,50	3,00	30	30
02295	Greifenhagener Straße	0	6	1651	720,00	487,70	132,00	10,00	6,50	3,00	50	50
02295	Greifenhagener Straße	0	6	1651	720,00	487,70	132,00	10,00	6,50	3,00	50	50
02295	Greifenhagener Straße	0	3	5556	48,00	32,50	6,40	10,00	6,50	3,00	50	50
09000	Greifenwerder	0	3	4223	48,00	32,50	6,40	10,00	6,50	3,00	30	30
09000	Greifenwerder	0	3	4223	48,00	32,50	6,40	10,00	6,50	3,00	30	30
02300	Grenzweg	0	4	2410	180,00	121,90	24,00	10,00	6,50	3,00	30	30
02300	Grenzweg	0	1	3313	6,00	4,10	0,80	1,00	0,60	0,00	30	30
02300	Grenzweg	0	0	-1	0,00	0,00	0,00	0,00	0,00	0,00	30	30
08730	Griebener Weg	0	1	6930	6,00	4,10	0,80	1,00	0,60	0,00	30	30
08730	Griebener Weg	0	1	6927	6,00	4,10	0,80	1,00	0,60	0,00	30	30
08730	Griebener Weg	0	1	6927	6,00	4,10	0,80	1,00	0,60	0,00	30	30
08730	Griebener Weg	0	2	6930	30,00	20,30	4,00	1,50	1,00	0,30	30	30
08730	Griebener Weg	0	2	6930	30,00	20,30	4,00	1,50	1,00	0,30	30	30
08730	Griebener Weg	0	2	6927	30,00	20,30	4,00	1,50	1,00	0,30	30	30
08730	Griebener Weg	0	2	6927	30,00	20,30	4,00	1,50	1,00	0,30	30	30
08730	Griebener Weg	0	2	6927	30,00	20,30	4,00	1,50	1,00	0,30	30	30
02305	Griesemann-Privatweg	0	2	290	30,00	20,30	4,00	1,50	1,00	0,30	30	30
02305	Griesemann-Privatweg	0	3	290	48,00	32,50	6,40	10,00	6,50	3,00	30	30
02305	Griesemann-Privatweg	0	2	879	30,00	20,30	4,00	1,50	1,00	0,30	30	30
02310	Grillenstieg	0	2	1477	30,00	20,30	4,00	1,50	1,00	0,30	30	30
02310	Grillenstieg	0	2	1477	30,00	20,30	4,00	1,50	1,00	0,30	50	50
02310	Grillenstieg	0	3	1477	48,00	32,50	6,40	10,00	6,50	3,00	30	30
02310	Grillenstieg	0	2	1477	30,00	20,30	4,00	1,50	1,00	0,30	50	50
02315	Grimm-Privatweg	0	2	612	30,00	20,30	4,00	1,50	1,00	0,30	30	30
02320	Gröninger Straße	0	3	5556	48,00	32,50	6,40	10,00	6,50	3,00	50	50
02320	Gröninger Straße	0	3	5556	48,00	32,50	6,40	10,00	6,50	3,00	50	50
02320	Gröninger Straße	0	2	5556	30,00	20,30	4,00	1,50	1,00	0,30	50	50
02320	Gröninger Straße	0	5	1651	480,00	325,20	88,00	10,00	6,50	3,00	50	50
02320	Gröninger Straße	0	1	5556	6,00	4,10	0,80	1,00	0,60	0,00	50	50
02320	Gröninger Straße	0	4	5556	180,00	121,90	24,00	10,00	6,50	3,00	50	50
02320	Gröninger Straße	0	2	5556	30,00	20,30	4,00	1,50	1,00	0,30	50	50
02325	Gröperstraße	0	2	2180	30,00	20,30	4,00	1,50	1,00	0,30	50	50

02325	Gröperstraße	0	2	2180	30,00	20,30	4,00	1,50	1,00	0,30	50	50
02325	Gröperstraße	0	1	2180	6,00	4,10	0,80	1,00	0,60	0,00	50	50
02325	Gröperstraße	0	3	3308	48,00	32,50	6,40	10,00	6,50	3,00	50	50
02325	Gröperstraße	0	1	2180	6,00	4,10	0,80	1,00	0,60	0,00	50	50
02325	Gröperstraße	0	1	2180	6,00	4,10	0,80	1,00	0,60	0,00	50	50
02325	Gröperstraße	0	0	-1	0,00	0,00	0,00	0,00	0,00	0,00	50	50
02330	Große Diesdorfer Straße	2015023302	6	-1	528,00	357,70	96,80	0,62	0,40	0,62	50	50
02330	Große Diesdorfer Straße	2015023302	6	-1	528,00	357,70	96,80	0,62	0,40	0,62	50	50
02330	Große Diesdorfer Straße	2015023302	6	-1	528,00	357,70	96,80	0,62	0,40	0,62	50	50
02330	Große Diesdorfer Straße	2015023302	6	-1	528,00	357,70	96,80	0,62	0,40	0,62	50	50
02330	Große Diesdorfer Straße	2015023302	6	-1	528,00	357,70	96,80	0,62	0,40	0,62	50	50
02330	Große Diesdorfer Straße	2015023302	6	-1	528,00	357,70	96,80	0,62	0,40	0,62	50	50
02330	Große Diesdorfer Straße	2015023302	6	-1	528,00	357,70	96,80	0,62	0,40	0,62	50	50
02330	Große Diesdorfer Straße	2015023302	6	-1	528,00	357,70	96,80	0,62	0,40	0,62	50	50
02330	Große Diesdorfer Straße	2015023302	6	-1	528,00	357,70	96,80	0,62	0,40	0,62	50	50
02330	Große Diesdorfer Straße	2015023301	6	-1	675,00	457,30	123,75	0,69	0,50	0,69	50	50
02330	Große Diesdorfer Straße	2015023301	6	-1	675,00	457,30	123,75	0,69	0,50	0,69	50	50
02330	Große Diesdorfer Straße	2015023301	6	-1	675,00	457,30	123,75	0,69	0,50	0,69	50	50
02330	Große Diesdorfer Straße	2015023301	6	-1	675,00	457,30	123,75	0,69	0,50	0,69	50	50
02330	Große Diesdorfer Straße	2015023301	6	-1	675,00	457,30	123,75	0,69	0,50	0,69	50	50
02330	Große Diesdorfer Straße	2015023301	6	-1	675,00	457,30	123,75	0,69	0,50	0,69	50	50
02330	Große Diesdorfer Straße	2015023301	6	-1	675,00	457,30	123,75	0,69	0,50	0,69	50	50
02330	Große Diesdorfer Straße	2015023301	6	-1	675,00	457,30	123,75	0,69	0,50	0,69	50	50
02330	Große Diesdorfer Straße	2015023301	6	-1	675,00	457,30	123,75	0,69	0,50	0,69	50	50
02330	Große Diesdorfer Straße	2015023301	6	-1	675,00	457,30	123,75	0,69	0,50	0,69	50	50
02330	Große Diesdorfer Straße	2015023301	6	-1	675,00	457,30	123,75	0,69	0,50	0,69	50	50
02330	Große Diesdorfer Straße	2015023301	6	-1	675,00	457,30	123,75	0,69	0,50	0,69	50	50
02330	Große Diesdorfer Straße	2015023301	6	-1	675,00	457,30	123,75	0,69	0,50	0,69	50	50
02330	Große Diesdorfer Straße	2015023301	6	-1	675,00	457,30	123,75	0,69	0,50	0,69	50	50
02330	Große Diesdorfer Straße	2015023302	6	-1	528,00	357,70	96,80	0,62	0,40	0,62	50	50
02330	Große Diesdorfer Straße	2015023302	6	-1	528,00	357,70	96,80	0,62	0,40	0,62	50	50
02335	Große Klosterstraße	0	1	3179	6,00	4,10	0,80	1,00	0,60	0,00	30	30
02340	Große Münzstraße	0	1	2496	6,00	4,10	0,80	1,00	0,60	0,00	50	50

02340	Große Münzstraße	0	1	3201	6,00	4,10	0,80	1,00	0,60	0,00	50	50
02360	Große Schulgasse	0	3	480	48,00	32,50	6,40	10,00	6,50	3,00	30	30
02360	Große Schulgasse	0	4	480	180,00	121,90	24,00	10,00	6,50	3,00	30	30
02360	Große Schulgasse	0	4	480	180,00	121,90	24,00	10,00	6,50	3,00	30	30
02360	Große Schulgasse	0	2	5447	30,00	20,30	4,00	1,50	1,00	0,30	30	30
02360	Große Schulgasse	0	3	480	48,00	32,50	6,40	10,00	6,50	3,00	30	30
02365	Große Steinernetischstraße	2014023651	5	-1	186,00	126,00	34,10	3,57	2,30	3,57	30	30
02365	Große Steinernetischstraße	2014023651	5	-1	186,00	126,00	34,10	3,57	2,30	3,57	30	30
02370	Große Weinhofstraße	0	4	2514	180,00	121,90	24,00	10,00	6,50	3,00	30	30
02370	Große Weinhofstraße	0	4	2514	180,00	121,90	24,00	10,00	6,50	3,00	30	30
02345	Großer Gang	0	2	4002	30,00	20,30	4,00	1,50	1,00	0,30	30	30
02355	Großer Hof	0	2	761	30,00	20,30	4,00	1,50	1,00	0,30	30	30
02350	Großer Kannenstieg	0	1	3079	6,00	4,10	0,80	1,00	0,60	0,00	30	30
02350	Großer Kannenstieg	0	2	3079	30,00	20,30	4,00	1,50	1,00	0,30	30	30
06990	Großer Werder	2011069901	3	-1	42,00	28,50	7,70	0,00	0,00	0,00	30	30
06990	Großer Werder	2011069901	3	-1	42,00	28,50	7,70	0,00	0,00	0,00	30	30
02375	Grüne Gasse	0	2	5520	30,00	20,30	4,00	1,50	1,00	0,30	30	30
02375	Grüne Gasse	0	4	5516	180,00	121,90	24,00	10,00	6,50	3,00	30	30
02380	Grünwaldweg	0	5	1984	480,00	325,20	88,00	10,00	6,50	3,00	30	30
02385	Grünstraße	0	2	3696	30,00	20,30	4,00	1,50	1,00	0,30	30	30
02385	Grünstraße	0	2	971	30,00	20,30	4,00	1,50	1,00	0,30	30	30
02385	Grünstraße	0	3	971	48,00	32,50	6,40	10,00	6,50	3,00	30	30
02385	Grünstraße	0	3	978	48,00	32,50	6,40	10,00	6,50	3,00	30	30
02385	Grünstraße	0	0	-1	0,00	0,00	0,00	0,00	0,00	0,00	50	50
02385	Grünstraße	0	3	971	48,00	32,50	6,40	10,00	6,50	3,00	30	30
02050	Grusonstraße	0	1	1827	6,00	4,10	0,80	1,00	0,60	0,00	30	30
02050	Grusonstraße	0	2	3916	30,00	20,30	4,00	1,50	1,00	0,30	30	30
02050	Grusonstraße	0	2	3916	30,00	20,30	4,00	1,50	1,00	0,30	30	30
02390	Gübser Damm	0	4	2546	180,00	121,90	24,00	10,00	6,50	3,00	50	50
02390	Gübser Damm	0	2	5831	30,00	20,30	4,00	1,50	1,00	0,30	30	30
02390	Gübser Damm	0	1	5831	6,00	4,10	0,80	1,00	0,60	0,00	30	30
02395	Gübser Weg	0	4	5832	180,00	121,90	24,00	10,00	6,50	3,00	30	30
02395	Gübser Weg	0	4	5832	180,00	121,90	24,00	10,00	6,50	3,00	30	30
02395	Gübser Weg	0	4	2546	180,00	121,90	24,00	10,00	6,50	3,00	50	50
02395	Gübser Weg	0	1	2830	6,00	4,10	0,80	1,00	0,60	0,00	50	50
02395	Gübser Weg	0	1	2830	6,00	4,10	0,80	1,00	0,60	0,00	30	30

Projekt ECO 16118

Lärmkartierung Stufe 3 Magdeburg

Anlage 1 – Straßenverkehrszahlen im akustischen Modell

02395	Gübser Weg	0	4	5832	180,00	121,90	24,00	10,00	6,50	3,00	30	30
02395	Gübser Weg	0	4	5832	180,00	121,90	24,00	10,00	6,50	3,00	30	30
02395	Gübser Weg	0	4	5832	180,00	121,90	24,00	10,00	6,50	3,00	30	30
02395	Gübser Weg	0	5	2546	480,00	325,20	88,00	10,00	6,50	3,00	50	50
02395	Gübser Weg	0	5	2546	480,00	325,20	88,00	10,00	6,50	3,00	50	50
02395	Gübser Weg	0	4	5832	180,00	121,90	24,00	10,00	6,50	3,00	30	30
02395	Gübser Weg	0	4	5832	180,00	121,90	24,00	10,00	6,50	3,00	30	30
02395	Gübser Weg	0	4	5832	180,00	121,90	24,00	10,00	6,50	3,00	30	30
02395	Gübser Weg	0	4	5832	180,00	121,90	24,00	10,00	6,50	3,00	30	30
02395	Gübser Weg	0	4	5832	180,00	121,90	24,00	10,00	6,50	3,00	30	30
02395	Gübser Weg	0	4	3869	180,00	121,90	24,00	10,00	6,50	3,00	30	30
02395	Gübser Weg	0	4	3869	180,00	121,90	24,00	10,00	6,50	3,00	30	30
02395	Gübser Weg	0	0	-1	0,00	0,00	0,00	0,00	0,00	0,00	30	30
02395	Gübser Weg	0	4	5832	180,00	121,90	24,00	10,00	6,50	3,00	50	50
02395	Gübser Weg	0	4	5832	180,00	121,90	24,00	10,00	6,50	3,00	50	50
08400	Günter-Särchen-Straße	0	1	5964	6,00	4,10	0,80	1,00	0,60	0,00	50	50
02400	Gustav-Adolf-Straße	2012024002	6	-1	597,00	404,40	109,45	1,18	0,80	1,18	50	50
02400	Gustav-Adolf-Straße	2012024003	5	-1	435,00	294,70	79,75	2,81	1,80	2,81	50	50
02400	Gustav-Adolf-Straße	2012024001	5	-1	327,00	221,50	59,95	2,15	1,40	2,15	50	50
02400	Gustav-Adolf-Straße	2012024001	5	-1	327,00	221,50	59,95	2,15	1,40	2,15	50	50
08000	Gustav-Ricker-Straße	2014080001	5	-1	282,00	191,00	51,70	1,39	0,90	1,39	50	50
08000	Gustav-Ricker-Straße	2014080001	5	-1	282,00	191,00	51,70	1,39	0,90	1,39	50	50
08000	Gustav-Ricker-Straße	2014080001	5	-1	282,00	191,00	51,70	1,39	0,90	1,39	50	50
08000	Gustav-Ricker-Straße	2014080001	5	-1	282,00	191,00	51,70	1,39	0,90	1,39	50	50
08000	Gustav-Ricker-Straße	2014080001	5	-1	282,00	191,00	51,70	1,39	0,90	1,39	50	50
08000	Gustav-Ricker-Straße	2014080001	5	-1	282,00	191,00	51,70	1,39	0,90	1,39	50	50
08000	Gustav-Ricker-Straße	2014080001	5	-1	282,00	191,00	51,70	1,39	0,90	1,39	50	50
08000	Gustav-Ricker-Straße	2014080001	5	-1	282,00	191,00	51,70	1,39	0,90	1,39	50	50
08000	Gustav-Ricker-Straße	2014080001	5	-1	282,00	191,00	51,70	1,39	0,90	1,39	50	50
08000	Gustav-Ricker-Straße	2014080001	5	-1	282,00	191,00	51,70	1,39	0,90	1,39	50	50
08000	Gustav-Ricker-Straße	2014080001	5	-1	282,00	191,00	51,70	1,39	0,90	1,39	50	50
08000	Gustav-Ricker-Straße	2014080001	5	-1	282,00	191,00	51,70	1,39	0,90	1,39	50	50
08000	Gustav-Ricker-Straße	2014080001	5	-1	282,00	191,00	51,70	1,39	0,90	1,39	50	50
08000	Gustav-Ricker-Straße	2014080001	5	-1	282,00	191,00	51,70	1,39	0,90	1,39	50	50
08000	Gustav-Ricker-Straße	2014080001	5	-1	282,00	191,00	51,70	1,39	0,90	1,39	50	50
08000	Gustav-Ricker-Straße	2014080001	5	-1	282,00	191,00	51,70	1,39	0,90	1,39	50	50
08000	Gustav-Ricker-Straße	2014080001	5	-1	282,00	191,00	51,70	1,39	0,90	1,39	50	50
08000	Gustav-Ricker-Straße	2014080001	5	-1	282,00	191,00	51,70	1,39	0,90	1,39	50	50
08000	Gustav-Ricker-Straße	2014080001	5	-1	282,00	191,00	51,70	1,39	0,90	1,39	50	50
08000	Gustav-Ricker-Straße	2014080001	5	-1	282,00	191,00	51,70	1,39	0,90	1,39	50	50
08000	Gustav-Ricker-Straße	2014080001	5	-1	282,00	191,00	51,70	1,39	0,90	1,39	50	50
08000	Gustav-Ricker-Straße	2014080001	5	-1	282,00	191,00	51,70	1,39	0,90	1,39	50	50
08000	Gustav-Ricker-Straße	2014080001	5	-1	282,00	191,00	51,70	1,39	0,90	1,39	50	50
08000	Gustav-Ricker-Straße	2014080001	5	-1	282,00	191,00	51,70	1,39	0,90	1,39	50	50
08000	Gustav-Ricker-Straße	2014080001	5	-1	282,00	191,00	51,70	1,39	0,90	1,39	50	50

08000	Gustav-Ricker-Straße	2014080001	5	-1	282,00	191,00	51,70	1,39	0,90	1,39	50	50
08000	Gustav-Ricker-Straße	2014080001	5	-1	282,00	191,00	51,70	1,39	0,90	1,39	50	50
08000	Gustav-Ricker-Straße	2014080001	5	-1	282,00	191,00	51,70	1,39	0,90	1,39	50	50
08000	Gustav-Ricker-Straße	2014080001	5	-1	282,00	191,00	51,70	1,39	0,90	1,39	50	50
08000	Gustav-Ricker-Straße	2014080001	5	-1	282,00	191,00	51,70	1,39	0,90	1,39	50	50
08000	Gustav-Ricker-Straße	2014080001	5	-1	282,00	191,00	51,70	1,39	0,90	1,39	50	50
08000	Gustav-Ricker-Straße	2014080001	5	-1	282,00	191,00	51,70	1,39	0,90	1,39	50	50
08000	Gustav-Ricker-Straße	2014080001	5	-1	282,00	191,00	51,70	1,39	0,90	1,39	50	50
08355	Gustav-Trombke-Straße	0	3	5184	48,00	32,50	6,40	10,00	6,50	3,00	50	50
02410	Güstener Straße	0	1	552	6,00	4,10	0,80	1,00	0,60	0,00	30	30
09060	Gustl-Möller-Straße	0	1	5184	6,00	4,10	0,80	1,00	0,60	0,00	50	50
09060	Gustl-Möller-Straße	0	4	5184	180,00	121,90	24,00	10,00	6,50	3,00	50	50
09060	Gustl-Möller-Straße	0	3	5184	48,00	32,50	6,40	10,00	6,50	3,00	50	50
09060	Gustl-Möller-Straße	0	2	5184	30,00	20,30	4,00	1,50	1,00	0,30	50	50
02415	Gutenbergstraße	0	3	2090	48,00	32,50	6,40	10,00	6,50	3,00	30	30
02415	Gutenbergstraße	0	3	2090	48,00	32,50	6,40	10,00	6,50	3,00	30	30
02415	Gutenbergstraße	0	2	2090	30,00	20,30	4,00	1,50	1,00	0,30	30	30
07035	Gutensweger Straße	0	1	2134	6,00	4,10	0,80	1,00	0,60	0,00	50	50
07035	Gutensweger Straße	0	2	2134	30,00	20,30	4,00	1,50	1,00	0,30	50	50
07035	Gutensweger Straße	0	3	2134	48,00	32,50	6,40	10,00	6,50	3,00	30	30
02420	GutsMuthsweg	0	1	211	6,00	4,10	0,80	1,00	0,60	0,00	50	50
02425	Habichtweg	0	2	5826	30,00	20,30	4,00	1,50	1,00	0,30	30	30
02430	Hadmersleber Straße	0	2	384	30,00	20,30	4,00	1,50	1,00	0,30	50	50
02435	Haeckelstraße	0	1	604	6,00	4,10	0,80	1,00	0,60	0,00	50	50
02435	Haeckelstraße	0	2	2503	30,00	20,30	4,00	1,50	1,00	0,30	50	50
02435	Haeckelstraße	0	1	345	6,00	4,10	0,80	1,00	0,60	0,00	30	30
02435	Haeckelstraße	0	1	3216	6,00	4,10	0,80	1,00	0,60	0,00	30	30
02435	Haeckelstraße	0	1	5265	6,00	4,10	0,80	1,00	0,60	0,00	50	50
02440	Hafenstraße	2010024402	5	-1	459,00	310,90	84,15	0,93	0,60	0,93	50	50
02440	Hafenstraße	2010024401	5	-1	390,00	264,20	71,50	2,47	1,60	2,47	50	50
02445	Haferbreite	0	2	2410	30,00	20,30	4,00	1,50	1,00	0,30	30	30
02450	Hagebuttenweg	0	2	1497	30,00	20,30	4,00	1,50	1,00	0,30	30	30
02450	Hagebuttenweg	0	1	29	6,00	4,10	0,80	1,00	0,60	0,00	30	30
02455	Hagedornstraße	0	2	2643	30,00	20,30	4,00	1,50	1,00	0,30	30	30
02455	Hagedornstraße	0	1	1410	6,00	4,10	0,80	1,00	0,60	0,00	30	30
02460	Hahnemannstraße	0	2	2643	30,00	20,30	4,00	1,50	1,00	0,30	30	30
02460	Hahnemannstraße	0	2	1408	30,00	20,30	4,00	1,50	1,00	0,30	30	30

07230	Hakeborner Straße	0	3	3256	48,00	32,50	6,40	10,00	6,50	3,00	50	50
07230	Hakeborner Straße	0	2	3256	30,00	20,30	4,00	1,50	1,00	0,30	50	50
07230	Hakeborner Straße	0	1	3256	6,00	4,10	0,80	1,00	0,60	0,00	50	50
02465	Hakenstedter Weg	0	3	1256	48,00	32,50	6,40	10,00	6,50	3,00	30	30
02470	Halberstädter Chaussee	2012024701	7	-1	756,00	512,10	138,60	3,50	2,30	3,50	50	50
02470	Halberstädter Chaussee	2012024701	7	-1	756,00	512,10	138,60	3,50	2,30	3,50	50	50
02470	Halberstädter Chaussee	2012024701	7	-1	756,00	512,10	138,60	3,50	2,30	3,50	50	50
02470	Halberstädter Chaussee	2012024701	7	-1	756,00	512,10	138,60	3,50	2,30	3,50	50	50
02470	Halberstädter Chaussee	2012024701	7	-1	756,00	512,10	138,60	3,50	2,30	3,50	50	50
02470	Halberstädter Chaussee	2012024701	7	-1	756,00	512,10	138,60	3,50	2,30	3,50	50	50
02470	Halberstädter Chaussee	2012024701	7	-1	756,00	512,10	138,60	3,50	2,30	3,50	50	50
02470	Halberstädter Chaussee	2012024701	7	-1	756,00	512,10	138,60	3,50	2,30	3,50	50	50
02470	Halberstädter Chaussee	2012024701	7	-1	756,00	512,10	138,60	3,50	2,30	3,50	50	50
02470	Halberstädter Chaussee	2012024701	7	-1	756,00	512,10	138,60	3,50	2,30	3,50	50	50
02470	Halberstädter Chaussee	2012024701	7	-1	756,00	512,10	138,60	3,50	2,30	3,50	50	50
02470	Halberstädter Chaussee	2012024701	7	-1	756,00	512,10	138,60	3,50	2,30	3,50	50	50
02470	Halberstädter Chaussee	2012024701	7	-1	756,00	512,10	138,60	3,50	2,30	3,50	50	50
02470	Halberstädter Chaussee	2012024701	7	-1	756,00	512,10	138,60	3,50	2,30	3,50	50	50
02470	Halberstädter Chaussee	2012024701	7	-1	756,00	512,10	138,60	3,50	2,30	3,50	50	50
02470	Halberstädter Chaussee	2012024701	7	-1	756,00	512,10	138,60	3,50	2,30	3,50	50	50
02470	Halberstädter Chaussee	2012024701	7	-1	756,00	512,10	138,60	3,50	2,30	3,50	50	50
02470	Halberstädter Chaussee	2012024701	7	-1	756,00	512,10	138,60	3,50	2,30	3,50	50	50
02470	Halberstädter Chaussee	2012024701	7	-1	756,00	512,10	138,60	3,50	2,30	3,50	50	50
02470	Halberstädter Chaussee	2012024701	7	-1	756,00	512,10	138,60	3,50	2,30	3,50	50	50
02470	Halberstädter Chaussee	2012024701	7	-1	756,00	512,10	138,60	3,50	2,30	3,50	50	50
02470	Halberstädter Chaussee	2012024701	7	-1	756,00	512,10	138,60	3,50	2,30	3,50	50	50
02470	Halberstädter Chaussee	2012024701	7	-1	756,00	512,10	138,60	3,50	2,30	3,50	50	50
02470	Halberstädter Chaussee	2012024701	7	-1	756,00	512,10	138,60	3,50	2,30	3,50	50	50
02470	Halberstädter Chaussee	2012024701	7	-1	756,00	512,10	138,60	3,50	2,30	3,50	50	50
02470	Halberstädter Chaussee	2012024701	7	-1	756,00	512,10	138,60	3,50	2,30	3,50	50	50
02470	Halberstädter Chaussee	2012024701	7	-1	756,00	512,10	138,60	3,50	2,30	3,50	50	50
02470	Halberstädter Chaussee	2012024701	7	-1	756,00	512,10	138,60	3,50	2,30	3,50	50	50
02470	Halberstädter Chaussee	2012024701	7	-1	756,00	512,10	138,60	3,50	2,30	3,50	50	50
02470	Halberstädter Chaussee	2012024701	7	-1	756,00	512,10	138,60	3,50	2,30	3,50	50	50
02470	Halberstädter Chaussee	2012024701	7	-1	756,00	512,10	138,60	3,50	2,30	3,50	50	50
02470	Halberstädter Chaussee	2012024701	7	-1	756,00	512,10	138,60	3,50	2,30	3,50	50	50
02470	Halberstädter Chaussee	2012024701	7	-1	756,00	512,10	138,60	3,50	2,30	3,50	50	50
02470	Halberstädter Chaussee	2012024701	7	-1	756,00	512,10	138,60	3,50	2,30	3,50	50	50
02475	Halberstädter Straße	2015024751	7	-1	960,00	650,30	176,00	0,85	0,50	0,85	50	50
02475	Halberstädter Straße	2015024753	7	-1	1431,00	969,40	262,35	0,76	0,50	0,76	50	50
02475	Halberstädter Straße	2015024751	7	-1	960,00	650,30	176,00	0,85	0,50	0,85	50	50
02475	Halberstädter Straße	2015024751	7	-1	960,00	650,30	176,00	0,85	0,50	0,85	50	50
02475	Halberstädter Straße	2015024751	7	-1	960,00	650,30	176,00	0,85	0,50	0,85	50	50
02475	Halberstädter Straße	2015024751	7	-1	960,00	650,30	176,00	0,85	0,50	0,85	50	50
02475	Halberstädter Straße	2015024751	7	-1	960,00	650,30	176,00	0,85	0,50	0,85	50	50
02475	Halberstädter Straße	2015024751	7	-1	960,00	650,30	176,00	0,85	0,50	0,85	50	50
02475	Halberstädter Straße	2015024751	7	-1	960,00	650,30	176,00	0,85	0,50	0,85	50	50

02475	Halberstädter Straße	2015024751	7	-1	960,00	650,30	176,00	0,85	0,50	0,85	50	50
02475	Halberstädter Straße	2015024751	7	-1	960,00	650,30	176,00	0,85	0,50	0,85	50	50
02475	Halberstädter Straße	2015024751	7	-1	960,00	650,30	176,00	0,85	0,50	0,85	50	50
02475	Halberstädter Straße	2015024751	7	-1	960,00	650,30	176,00	0,85	0,50	0,85	50	50
02475	Halberstädter Straße	2015024751	7	-1	960,00	650,30	176,00	0,85	0,50	0,85	50	50
02475	Halberstädter Straße	2015024751	7	-1	960,00	650,30	176,00	0,85	0,50	0,85	50	50
02475	Halberstädter Straße	2015024752	7	-1	1083,00	733,60	198,55	0,82	0,50	0,82	50	50
02475	Halberstädter Straße	2015024751	7	-1	960,00	650,30	176,00	0,85	0,50	0,85	50	50
02475	Halberstädter Straße	2015024751	7	-1	960,00	650,30	176,00	0,85	0,50	0,85	50	50
02475	Halberstädter Straße	2015024751	7	-1	960,00	650,30	176,00	0,85	0,50	0,85	50	50
02475	Halberstädter Straße	2015024751	7	-1	960,00	650,30	176,00	0,85	0,50	0,85	50	50
02475	Halberstädter Straße	2015024751	7	-1	960,00	650,30	176,00	0,85	0,50	0,85	50	50
02475	Halberstädter Straße	2015024751	7	-1	960,00	650,30	176,00	0,85	0,50	0,85	50	50
02475	Halberstädter Straße	2015024751	7	-1	960,00	650,30	176,00	0,85	0,50	0,85	50	50
02475	Halberstädter Straße	2015024751	7	-1	960,00	650,30	176,00	0,85	0,50	0,85	50	50
02475	Halberstädter Straße	2015024751	7	-1	960,00	650,30	176,00	0,85	0,50	0,85	50	50
02480	Haldensleber Straße	0	4	971	180,00	121,90	24,00	10,00	6,50	3,00	30	30
02480	Haldensleber Straße	0	3	971	48,00	32,50	6,40	10,00	6,50	3,00	30	30
02480	Haldensleber Straße	0	3	971	48,00	32,50	6,40	10,00	6,50	3,00	30	30
02480	Haldensleber Straße	0	4	971	180,00	121,90	24,00	10,00	6,50	3,00	30	30
02480	Haldensleber Straße	0	2	993	30,00	20,30	4,00	1,50	1,00	0,30	30	30
02480	Haldensleber Straße	0	3	993	48,00	32,50	6,40	10,00	6,50	3,00	30	30
02480	Haldensleber Straße	0	3	971	48,00	32,50	6,40	10,00	6,50	3,00	30	30
02480	Haldensleber Straße	0	2	971	30,00	20,30	4,00	1,50	1,00	0,30	30	30
02485	Hallische Straße	2011024851	7	-1	1095,00	741,80	200,75	1,12	0,70	1,12	50	50
02485	Hallische Straße	2011024851	7	-1	1095,00	741,80	200,75	1,12	0,70	1,12	50	50
08380	Hamburger Damm	2011083801	4	-1	93,00	63,00	17,05	32,05	20,80	32,05	50	50
02490	Hamburger Straße	0	3	120	48,00	32,50	6,40	10,00	6,50	3,00	30	30
02490	Hamburger Straße	0	3	991	48,00	32,50	6,40	10,00	6,50	3,00	30	30
02490	Hamburger Straße	0	4	120	180,00	121,90	24,00	10,00	6,50	3,00	30	30
02495	Hammersteinweg	0	1	5947	6,00	4,10	0,80	1,00	0,60	0,00	50	50
02500	Hamsterbreite	0	4	1477	180,00	121,90	24,00	10,00	6,50	3,00	30	30
02500	Hamsterbreite	0	4	1477	180,00	121,90	24,00	10,00	6,50	3,00	30	30
02500	Hamsterbreite	0	4	1501	180,00	121,90	24,00	10,00	6,50	3,00	50	50
02500	Hamsterbreite	0	4	1501	180,00	121,90	24,00	10,00	6,50	3,00	50	50
02505	Hängelsbreite	0	6	1070	720,00	487,70	132,00	10,00	6,50	3,00	30	30

02505	Hängelsbreite	0	6	1070	720,00	487,70	132,00	10,00	6,50	3,00	30	30
02505	Hängelsbreite	0	6	1070	720,00	487,70	132,00	10,00	6,50	3,00	30	30
02505	Hängelsbreite	0	6	1070	720,00	487,70	132,00	10,00	6,50	3,00	30	30
02505	Hängelsbreite	0	4	5572	180,00	121,90	24,00	10,00	6,50	3,00	50	50
02505	Hängelsbreite	0	3	5572	48,00	32,50	6,40	10,00	6,50	3,00	50	50
02505	Hängelsbreite	0	2	5572	30,00	20,30	4,00	1,50	1,00	0,30	30	30
02510	Hannoversche Straße	2013025101	7	-1	792,00	536,50	145,20	2,73	1,80	2,73	50	50
02510	Hannoversche Straße	2013025101	7	-1	792,00	536,50	145,20	2,73	1,80	2,73	50	50
02510	Hannoversche Straße	2013025101	7	-1	792,00	536,50	145,20	2,73	1,80	2,73	50	50
02510	Hannoversche Straße	2013025101	7	-1	792,00	536,50	145,20	2,73	1,80	2,73	50	50
02515	Hanns-Eisler-Platz	2014025151	4	-1	168,00	113,80	30,80	0,40	0,30	0,40	30	30
02515	Hanns-Eisler-Platz	2014025151	4	-1	168,00	113,80	30,80	0,40	0,30	0,40	30	30
06970	Hansapark	2013069701	5	-1	180,00	121,90	33,00	0,39	0,30	0,39	30	30
06970	Hansapark	2013069701	5	-1	180,00	121,90	33,00	0,39	0,30	0,39	30	30
06970	Hansapark	2013069701	5	-1	180,00	121,90	33,00	0,39	0,30	0,39	30	30
06970	Hansapark	2013069701	5	-1	180,00	121,90	33,00	0,39	0,30	0,39	30	30
06970	Hansapark	2013069701	5	-1	180,00	121,90	33,00	0,39	0,30	0,39	50	50
02520	Hansastraße	0	1	5712	6,00	4,10	0,80	1,00	0,60	0,00	50	50
02525	Hans-Behrendt-Weg	0	1	1630	6,00	4,10	0,80	1,00	0,60	0,00	30	30
07465	Hans-Fallada-Weg	0	2	1242	30,00	20,30	4,00	1,50	1,00	0,30	50	50
07465	Hans-Fallada-Weg	0	1	1242	6,00	4,10	0,80	1,00	0,60	0,00	50	50
07465	Hans-Fallada-Weg	0	3	1243	48,00	32,50	6,40	10,00	6,50	3,00	50	50
07465	Hans-Fallada-Weg	0	1	1242	6,00	4,10	0,80	1,00	0,60	0,00	50	50
07465	Hans-Fallada-Weg	0	3	1243	48,00	32,50	6,40	10,00	6,50	3,00	50	50
02535	Hans-Grade-Straße	0	4	4552	180,00	121,90	24,00	10,00	6,50	3,00	30	30
02535	Hans-Grade-Straße	0	4	4552	180,00	121,90	24,00	10,00	6,50	3,00	30	30
02535	Hans-Grade-Straße	0	3	4552	48,00	32,50	6,40	10,00	6,50	3,00	30	30
02535	Hans-Grade-Straße	0	3	531	48,00	32,50	6,40	10,00	6,50	3,00	30	30
02535	Hans-Grade-Straße	0	4	531	180,00	121,90	24,00	10,00	6,50	3,00	30	30
02535	Hans-Grade-Straße	0	5	531	480,00	325,20	88,00	10,00	6,50	3,00	50	50
02535	Hans-Grade-Straße	0	3	531	48,00	32,50	6,40	10,00	6,50	3,00	30	30
02535	Hans-Grade-Straße	0	2	4552	30,00	20,30	4,00	1,50	1,00	0,30	30	30
02535	Hans-Grade-Straße	0	1	4552	6,00	4,10	0,80	1,00	0,60	0,00	30	30
02535	Hans-Grade-Straße	0	3	4552	48,00	32,50	6,40	10,00	6,50	3,00	30	30
02535	Hans-Grade-Straße	0	4	4552	180,00	121,90	24,00	10,00	6,50	3,00	30	30
02535	Hans-Grade-Straße	0	1	4552	6,00	4,10	0,80	1,00	0,60	0,00	30	30

02535	Hans-Grade-Straße	0	1	531	6,00	4,10	0,80	1,00	0,60	0,00	30	30
02535	Hans-Grade-Straße	0	2	531	30,00	20,30	4,00	1,50	1,00	0,30	30	30
02540	Hans-Grundig-Straße	0	1	1863	6,00	4,10	0,80	1,00	0,60	0,00	30	30
02540	Hans-Grundig-Straße	0	3	1863	48,00	32,50	6,40	10,00	6,50	3,00	30	30
02540	Hans-Grundig-Straße	0	2	3382	30,00	20,30	4,00	1,50	1,00	0,30	30	30
02540	Hans-Grundig-Straße	0	2	1863	30,00	20,30	4,00	1,50	1,00	0,30	30	30
02540	Hans-Grundig-Straße	0	3	1863	48,00	32,50	6,40	10,00	6,50	3,00	30	30
02540	Hans-Grundig-Straße	0	3	1863	48,00	32,50	6,40	10,00	6,50	3,00	30	30
02540	Hans-Grundig-Straße	0	2	1863	30,00	20,30	4,00	1,50	1,00	0,30	30	30
02540	Hans-Grundig-Straße	0	2	1852	30,00	20,30	4,00	1,50	1,00	0,30	30	30
02540	Hans-Grundig-Straße	0	2	1852	30,00	20,30	4,00	1,50	1,00	0,30	30	30
02540	Hans-Grundig-Straße	0	3	1852	48,00	32,50	6,40	10,00	6,50	3,00	30	30
02540	Hans-Grundig-Straße	0	3	3382	48,00	32,50	6,40	10,00	6,50	3,00	30	30
08755	Hans-Haupt-Weg	0	0	-1	0,00	0,00	0,00	0,00	0,00	0,00	50	50
02555	Hans-Löscher-Straße	0	2	596	30,00	20,30	4,00	1,50	1,00	0,30	30	30
02555	Hans-Löscher-Straße	0	1	636	6,00	4,10	0,80	1,00	0,60	0,00	30	30
02555	Hans-Löscher-Straße	0	1	626	6,00	4,10	0,80	1,00	0,60	0,00	30	30
02555	Hans-Löscher-Straße	0	1	626	6,00	4,10	0,80	1,00	0,60	0,00	30	30
02555	Hans-Löscher-Straße	0	2	757	30,00	20,30	4,00	1,50	1,00	0,30	30	30
02555	Hans-Löscher-Straße	0	1	757	6,00	4,10	0,80	1,00	0,60	0,00	30	30
02555	Hans-Löscher-Straße	0	1	596	6,00	4,10	0,80	1,00	0,60	0,00	30	30
02555	Hans-Löscher-Straße	0	1	636	6,00	4,10	0,80	1,00	0,60	0,00	30	30
02555	Hans-Löscher-Straße	0	1	757	6,00	4,10	0,80	1,00	0,60	0,00	30	30
02565	Harbker Straße	0	1	410	6,00	4,10	0,80	1,00	0,60	0,00	30	30
02565	Harbker Straße	0	2	410	30,00	20,30	4,00	1,50	1,00	0,30	30	30
02570	Hardenbergstraße	0	1	637	6,00	4,10	0,80	1,00	0,60	0,00	30	30
02575	Harnackstraße	2012025752	4	-1	63,00	42,70	11,55	0,83	0,50	0,83	50	50
02575	Harnackstraße	2012025752	4	-1	63,00	42,70	11,55	0,83	0,50	0,83	50	50
02575	Harnackstraße	2012025751	5	-1	237,00	160,50	43,45	0,00	0,00	0,00	30	30
02575	Harnackstraße	2012025752	4	-1	63,00	42,70	11,55	0,83	0,50	0,83	50	50
02575	Harnackstraße	2012025752	4	-1	63,00	42,70	11,55	0,83	0,50	0,83	50	50
02575	Harnackstraße	2012025752	4	-1	63,00	42,70	11,55	0,83	0,50	0,83	50	50
02575	Harnackstraße	2012025752	4	-1	63,00	42,70	11,55	0,83	0,50	0,83	50	50
02575	Harnackstraße	2012025752	4	-1	63,00	42,70	11,55	0,83	0,50	0,83	50	50
02575	Harnackstraße	2012025752	4	-1	63,00	42,70	11,55	0,83	0,50	0,83	50	50
02575	Harnackstraße	2012025752	4	-1	63,00	42,70	11,55	0,83	0,50	0,83	50	50

02575	Harnackstraße	2012025752	4	-1	63,00	42,70	11,55	0,83	0,50	0,83	50	50
02575	Harnackstraße	2012025752	4	-1	63,00	42,70	11,55	0,83	0,50	0,83	50	50
02575	Harnackstraße	2012025752	4	-1	63,00	42,70	11,55	0,83	0,50	0,83	50	50
02575	Harnackstraße	2012025752	4	-1	63,00	42,70	11,55	0,83	0,50	0,83	50	50
02575	Harnackstraße	2012025752	4	-1	63,00	42,70	11,55	0,83	0,50	0,83	50	50
02575	Harnackstraße	2012025752	4	-1	63,00	42,70	11,55	0,83	0,50	0,83	50	50
02575	Harnackstraße	2012025752	4	-1	63,00	42,70	11,55	0,83	0,50	0,83	50	50
02575	Harnackstraße	2012025752	4	-1	63,00	42,70	11,55	0,83	0,50	0,83	50	50
02575	Harnackstraße	2012025752	4	-1	63,00	42,70	11,55	0,83	0,50	0,83	50	50
02575	Harnackstraße	2012025752	4	-1	63,00	42,70	11,55	0,83	0,50	0,83	50	50
02575	Harnackstraße	2012025752	4	-1	63,00	42,70	11,55	0,83	0,50	0,83	50	50
02575	Harnackstraße	2012025752	4	-1	63,00	42,70	11,55	0,83	0,50	0,83	50	50
02575	Harnackstraße	2012025752	4	-1	63,00	42,70	11,55	0,83	0,50	0,83	50	50
02575	Harnackstraße	2012025752	4	-1	63,00	42,70	11,55	0,83	0,50	0,83	50	50
02575	Harnackstraße	2012025752	4	-1	63,00	42,70	11,55	0,83	0,50	0,83	50	50
02575	Harnackstraße	2012025752	4	-1	63,00	42,70	11,55	0,83	0,50	0,83	50	50
02575	Harnackstraße	2012025752	4	-1	63,00	42,70	11,55	0,83	0,50	0,83	50	50
02575	Harnackstraße	2012025752	4	-1	63,00	42,70	11,55	0,83	0,50	0,83	50	50
02575	Harnackstraße	2012025752	4	-1	63,00	42,70	11,55	0,83	0,50	0,83	50	50
02580	Harro-Schulze-Boysen-Straße	0	1	2470	6,00	4,10	0,80	1,00	0,60	0,00	30	30
02580	Harro-Schulze-Boysen-Straße	0	1	2470	6,00	4,10	0,80	1,00	0,60	0,00	30	30
02580	Harro-Schulze-Boysen-Straße	0	1	1077	6,00	4,10	0,80	1,00	0,60	0,00	30	30
02580	Harro-Schulze-Boysen-Straße	0	6	129	720,00	487,70	132,00	10,00	6,50	3,00	30	30
02580	Harro-Schulze-Boysen-Straße	0	1	2470	6,00	4,10	0,80	1,00	0,60	0,00	30	30
02580	Harro-Schulze-Boysen-Straße	0	1	2470	6,00	4,10	0,80	1,00	0,60	0,00	30	30
02585	Harsdorfer Berg	0	4	1256	180,00	121,90	24,00	10,00	6,50	3,00	30	30
02585	Harsdorfer Berg	0	3	1256	48,00	32,50	6,40	10,00	6,50	3,00	30	30
02585	Harsdorfer Berg	0	2	1256	30,00	20,30	4,00	1,50	1,00	0,30	30	30
02585	Harsdorfer Berg	0	1	1256	6,00	4,10	0,80	1,00	0,60	0,00	30	30
02585	Harsdorfer Berg	0	2	1257	30,00	20,30	4,00	1,50	1,00	0,30	30	30
02585	Harsdorfer Berg	0	1	2549	6,00	4,10	0,80	1,00	0,60	0,00	30	30
02585	Harsdorfer Berg	0	2	2549	30,00	20,30	4,00	1,50	1,00	0,30	30	30
02585	Harsdorfer Berg	0	3	2549	48,00	32,50	6,40	10,00	6,50	3,00	30	30
02585	Harsdorfer Berg	0	4	2549	180,00	121,90	24,00	10,00	6,50	3,00	30	30
02585	Harsdorfer Berg	0	3	1257	48,00	32,50	6,40	10,00	6,50	3,00	30	30
02585	Harsdorfer Berg	0	4	1257	180,00	121,90	24,00	10,00	6,50	3,00	30	30
02585	Harsdorfer Berg	0	4	1257	180,00	121,90	24,00	10,00	6,50	3,00	30	30

02585	Harsdorfer Berg	0	4	1257	180,00	121,90	24,00	10,00	6,50	3,00	30	30
02585	Harsdorfer Berg	0	1	2549	6,00	4,10	0,80	1,00	0,60	0,00	30	30
08360	Harsdorfer Bierweg	0	3	1255	48,00	32,50	6,40	10,00	6,50	3,00	30	30
08360	Harsdorfer Bierweg	0	4	5617	180,00	121,90	24,00	10,00	6,50	3,00	30	30
02590	Harsdorfer Platz	0	2	720	30,00	20,30	4,00	1,50	1,00	0,30	30	30
02590	Harsdorfer Platz	0	4	5617	180,00	121,90	24,00	10,00	6,50	3,00	30	30
02590	Harsdorfer Platz	0	1	720	6,00	4,10	0,80	1,00	0,60	0,00	30	30
02590	Harsdorfer Platz	0	1	718	6,00	4,10	0,80	1,00	0,60	0,00	30	30
02595	Harsdorfer Straße	2010025952	5	-1	294,00	199,20	53,90	2,69	1,70	2,69	50	50
02595	Harsdorfer Straße	2010025951	5	-1	321,00	217,50	58,85	2,75	1,80	2,75	30	30
02595	Harsdorfer Straße	2010025951	5	-1	321,00	217,50	58,85	2,75	1,80	2,75	30	30
02595	Harsdorfer Straße	2010025951	5	-1	321,00	217,50	58,85	2,75	1,80	2,75	30	30
02595	Harsdorfer Straße	2010025951	5	-1	321,00	217,50	58,85	2,75	1,80	2,75	30	30
02595	Harsdorfer Straße	2010025951	5	-1	321,00	217,50	58,85	2,75	1,80	2,75	30	30
02595	Harsdorfer Straße	2010025951	5	-1	321,00	217,50	58,85	2,75	1,80	2,75	30	30
02595	Harsdorfer Straße	2010025951	5	-1	321,00	217,50	58,85	2,75	1,80	2,75	30	30
02595	Harsdorfer Straße	2010025951	5	-1	321,00	217,50	58,85	2,75	1,80	2,75	30	30
02595	Harsdorfer Straße	2010025951	5	-1	321,00	217,50	58,85	2,75	1,80	2,75	30	30
02595	Harsdorfer Straße	2010025951	5	-1	321,00	217,50	58,85	2,75	1,80	2,75	30	30
02595	Harsdorfer Straße	2010025951	5	-1	321,00	217,50	58,85	2,75	1,80	2,75	30	30
02595	Harsdorfer Straße	2010025951	5	-1	321,00	217,50	58,85	2,75	1,80	2,75	30	30
02595	Harsdorfer Straße	2010025951	5	-1	321,00	217,50	58,85	2,75	1,80	2,75	30	30
02595	Harsdorfer Straße	2010025952	5	-1	294,00	199,20	53,90	2,69	1,70	2,69	50	50
02595	Harsdorfer Straße	2010025951	5	-1	321,00	217,50	58,85	2,75	1,80	2,75	30	30
02595	Harsdorfer Straße	2010025951	5	-1	321,00	217,50	58,85	2,75	1,80	2,75	30	30
02595	Harsdorfer Straße	2010025951	5	-1	321,00	217,50	58,85	2,75	1,80	2,75	30	30
02595	Harsdorfer Straße	2010025951	5	-1	321,00	217,50	58,85	2,75	1,80	2,75	30	30
02595	Harsdorfer Straße	2010025951	5	-1	321,00	217,50	58,85	2,75	1,80	2,75	30	30
02595	Harsdorfer Straße	2010025951	5	-1	321,00	217,50	58,85	2,75	1,80	2,75	30	30
02595	Harsdorfer Straße	2010025952	5	-1	294,00	199,20	53,90	2,69	1,70	2,69	50	50
02600	Harsdorfer Worthen	0	3	1255	48,00	32,50	6,40	10,00	6,50	3,00	30	30
02600	Harsdorfer Worthen	0	2	1255	30,00	20,30	4,00	1,50	1,00	0,30	30	30
02600	Harsdorfer Worthen	0	2	1255	30,00	20,30	4,00	1,50	1,00	0,30	30	30
02600	Harsdorfer Worthen	0	1	1255	6,00	4,10	0,80	1,00	0,60	0,00	30	30
02600	Harsdorfer Worthen	0	1	1255	6,00	4,10	0,80	1,00	0,60	0,00	30	30
02605	Hartstraße	0	1	1131	6,00	4,10	0,80	1,00	0,60	0,00	50	50
02610	Harzburger Straße	2011026101	5	-1	417,00	282,50	76,45	2,83	1,80	2,83	30	30
02610	Harzburger Straße	2011026102	5	-1	387,00	262,20	70,95	2,89	1,90	2,89	30	30
02610	Harzburger Straße	2011026102	5	-1	387,00	262,20	70,95	2,89	1,90	2,89	30	30
08570	Haselnussweg	0	3	5451	48,00	32,50	6,40	10,00	6,50	3,00	30	30
08570	Haselnussweg	0	3	5451	48,00	32,50	6,40	10,00	6,50	3,00	30	30

08570	Haselnussweg	0	3	5451	48,00	32,50	6,40	10,00	6,50	3,00	30	30
02615	Hasenbreite	0	3	4223	48,00	32,50	6,40	10,00	6,50	3,00	50	50
07045	Hasenflugstraße	0	3	2410	48,00	32,50	6,40	10,00	6,50	3,00	30	30
02620	Hasselbachplatz	0	7	-1	955,30	647,10	180,40	3,00	2,00	1,00	30	30
02620	Hasselbachplatz	0	7	-1	955,30	647,10	180,40	3,00	2,00	1,00	30	30
02620	Hasselbachplatz	0	7	-1	955,30	647,10	180,40	3,00	2,00	1,00	30	30
02620	Hasselbachplatz	0	7	-1	955,30	647,10	180,40	3,00	2,00	1,00	30	30
02625	Hasselbachstraße	2012026251	5	-1	354,00	239,80	64,90	0,00	0,00	0,00	50	50
02630	Hauffstraße	0	2	483	30,00	20,30	4,00	1,50	1,00	0,30	30	30
08050	Hauptstraße	0	3	4223	48,00	32,50	6,40	10,00	6,50	3,00	50	50
08050	Hauptstraße	0	3	4223	48,00	32,50	6,40	10,00	6,50	3,00	30	30
08050	Hauptstraße	0	3	4223	48,00	32,50	6,40	10,00	6,50	3,00	30	30
08050	Hauptstraße	0	3	4223	48,00	32,50	6,40	10,00	6,50	3,00	30	30
08050	Hauptstraße	0	3	4223	48,00	32,50	6,40	10,00	6,50	3,00	30	30
02635	Havelstraße	2012026352	5	-1	357,00	241,80	65,45	5,88	3,80	5,88	50	50
02635	Havelstraße	2012026351	3	-1	39,00	26,40	7,15	1,56	1,00	1,56	50	50
02635	Havelstraße	2012026351	3	-1	39,00	26,40	7,15	1,56	1,00	1,56	30	30
02635	Havelstraße	2012026351	3	-1	39,00	26,40	7,15	1,56	1,00	1,56	30	30
02635	Havelstraße	2012026351	3	-1	39,00	26,40	7,15	1,56	1,00	1,56	30	30
02640	Haverlaher Straße	0	2	791	30,00	20,30	4,00	1,50	1,00	0,30	30	30
02645	Haydnplatz	0	3	243	48,00	32,50	6,40	10,00	6,50	3,00	30	30
02645	Haydnplatz	0	3	243	48,00	32,50	6,40	10,00	6,50	3,00	30	30
02650	Hebbelstraße	0	2	1569	30,00	20,30	4,00	1,50	1,00	0,30	30	30
08330	Hechtweg	0	3	5856	48,00	32,50	6,40	10,00	6,50	3,00	50	50
02655	Heckenweg	0	3	1373	48,00	32,50	6,40	10,00	6,50	3,00	30	30
02655	Heckenweg	0	2	1373	30,00	20,30	4,00	1,50	1,00	0,30	30	30
02660	Hecklinger Straße	0	2	552	30,00	20,30	4,00	1,50	1,00	0,30	30	30
02660	Hecklinger Straße	0	1	552	6,00	4,10	0,80	1,00	0,60	0,00	30	30
02660	Hecklinger Straße	0	3	3263	48,00	32,50	6,40	10,00	6,50	3,00	30	30
02665	Hegelstraße	2012026651	4	-1	165,00	111,80	30,25	0,36	0,20	0,36	30	30
02665	Hegelstraße	2012026651	4	-1	165,00	111,80	30,25	0,36	0,20	0,36	30	30
02665	Hegelstraße	2012026651	4	-1	165,00	111,80	30,25	0,36	0,20	0,36	30	30
02665	Hegelstraße	2012026651	4	-1	165,00	111,80	30,25	0,36	0,20	0,36	30	30
02665	Hegelstraße	2012026651	4	-1	165,00	111,80	30,25	0,36	0,20	0,36	30	30
02665	Hegelstraße	2012026651	4	-1	165,00	111,80	30,25	0,36	0,20	0,36	30	30
02665	Hegelstraße	2012026651	4	-1	165,00	111,80	30,25	0,36	0,20	0,36	30	30

02670	Hegewiesenweg	0	4	5516	180,00	121,90	24,00	10,00	6,50	3,00	30	30
02670	Hegewiesenweg	0	4	5516	180,00	121,90	24,00	10,00	6,50	3,00	30	30
02670	Hegewiesenweg	0	4	5516	180,00	121,90	24,00	10,00	6,50	3,00	30	30
02670	Hegewiesenweg	0	4	5516	180,00	121,90	24,00	10,00	6,50	3,00	30	30
02670	Hegewiesenweg	0	1	257	6,00	4,10	0,80	1,00	0,60	0,00	30	30
02675	Heidestraße	2010026751	4	-1	150,00	101,60	27,50	0,00	0,00	0,00	50	50
02680	Heideweg	0	2	290	30,00	20,30	4,00	1,50	1,00	0,30	30	30
02680	Heideweg	0	1	290	6,00	4,10	0,80	1,00	0,60	0,00	30	30
02680	Heideweg	0	2	879	30,00	20,30	4,00	1,50	1,00	0,30	30	30
02680	Heideweg	0	3	879	48,00	32,50	6,40	10,00	6,50	3,00	30	30
02685	Heimat-Privatstraße	0	2	478	30,00	20,30	4,00	1,50	1,00	0,30	30	30
02690	Heimweg	0	3	3618	48,00	32,50	6,40	10,00	6,50	3,00	30	30
02700	Heinrich-Heine-Platz	0	2	3799	30,00	20,30	4,00	1,50	1,00	0,30	30	30
02700	Heinrich-Heine-Platz	0	1	3799	6,00	4,10	0,80	1,00	0,60	0,00	50	50
02700	Heinrich-Heine-Platz	0	2	3799	30,00	20,30	4,00	1,50	1,00	0,30	30	30
02705	Heinrich-Heine-Weg	0	2	3798	30,00	20,30	4,00	1,50	1,00	0,30	30	30
02705	Heinrich-Heine-Weg	0	2	3798	30,00	20,30	4,00	1,50	1,00	0,30	30	30
02705	Heinrich-Heine-Weg	0	1	3798	6,00	4,10	0,80	1,00	0,60	0,00	30	30
08670	Heinrich-Lange-Grund	0	1	3488	6,00	4,10	0,80	1,00	0,60	0,00	30	30
08670	Heinrich-Lange-Grund	0	3	3488	48,00	32,50	6,40	10,00	6,50	3,00	30	30
08670	Heinrich-Lange-Grund	0	2	3488	30,00	20,30	4,00	1,50	1,00	0,30	30	30
08260	Heinrich-Mundlos-Ring	2012082601	4	-1	69,00	46,70	12,65	3,13	2,00	3,13	50	50
08260	Heinrich-Mundlos-Ring	2012082601	4	-1	69,00	46,70	12,65	3,13	2,00	3,13	50	50
08260	Heinrich-Mundlos-Ring	2012082601	4	-1	69,00	46,70	12,65	3,13	2,00	3,13	50	50
08260	Heinrich-Mundlos-Ring	2012082601	4	-1	69,00	46,70	12,65	3,13	2,00	3,13	50	50
08260	Heinrich-Mundlos-Ring	2012082601	4	-1	69,00	46,70	12,65	3,13	2,00	3,13	50	50
08260	Heinrich-Mundlos-Ring	2012082601	4	-1	69,00	46,70	12,65	3,13	2,00	3,13	50	50
08260	Heinrich-Mundlos-Ring	2012082601	4	-1	69,00	46,70	12,65	3,13	2,00	3,13	50	50
08260	Heinrich-Mundlos-Ring	2012082601	4	-1	69,00	46,70	12,65	3,13	2,00	3,13	50	50
08260	Heinrich-Mundlos-Ring	2012082601	4	-1	69,00	46,70	12,65	3,13	2,00	3,13	50	50
08260	Heinrich-Mundlos-Ring	2012082601	4	-1	69,00	46,70	12,65	3,13	2,00	3,13	50	50
02715	Heinrichsberger Privatweg	0	1	4031	6,00	4,10	0,80	1,00	0,60	0,00	30	30
02720	Heinrichsberger Straße	0	2	2127	30,00	20,30	4,00	1,50	1,00	0,30	30	30
02720	Heinrichsberger Straße	0	1	2127	6,00	4,10	0,80	1,00	0,60	0,00	30	30
09035	Heinrich-Schmutze-Straße	2011090351	4	-1	105,00	71,10	19,25	0,57	0,40	0,57	30	30
09035	Heinrich-Schmutze-Straße	2011090351	4	-1	105,00	71,10	19,25	0,57	0,40	0,57	30	30
09035	Heinrich-Schmutze-Straße	2011090351	4	-1	105,00	71,10	19,25	0,57	0,40	0,57	30	30

09035	Heinrich-Schmutze-Straße	2011090351	4	-1	105,00	71,10	19,25	0,57	0,40	0,57	30	30
02725	Heinrichstraße	0	3	292	48,00	32,50	6,40	10,00	6,50	3,00	30	30
02725	Heinrichstraße	0	2	292	30,00	20,30	4,00	1,50	1,00	0,30	30	30
02725	Heinrichstraße	0	2	538	30,00	20,30	4,00	1,50	1,00	0,30	30	30
02725	Heinrichstraße	0	2	538	30,00	20,30	4,00	1,50	1,00	0,30	30	30
02725	Heinrichstraße	0	2	537	30,00	20,30	4,00	1,50	1,00	0,30	30	30
02725	Heinrichstraße	0	2	993	30,00	20,30	4,00	1,50	1,00	0,30	30	30
02725	Heinrichstraße	0	3	993	48,00	32,50	6,40	10,00	6,50	3,00	30	30
02725	Heinrichstraße	0	3	537	48,00	32,50	6,40	10,00	6,50	3,00	30	30
02730	Heinrich-Wunderling-Straße	0	2	4561	30,00	20,30	4,00	1,50	1,00	0,30	30	30
02730	Heinrich-Wunderling-Straße	0	2	4561	30,00	20,30	4,00	1,50	1,00	0,30	30	30
02735	Heinrich-Zille-Straße	0	1	415	6,00	4,10	0,80	1,00	0,60	0,00	50	50
08480	Heinz-Krügel-Platz	0	4	2546	180,00	121,90	24,00	10,00	6,50	3,00	50	50
02740	Heinz-Sommer-Weg	2014027401	4	-1	48,00	32,50	8,80	0,00	0,00	0,00	30	30
02740	Heinz-Sommer-Weg	2014027401	4	-1	48,00	32,50	8,80	0,00	0,00	0,00	30	30
02740	Heinz-Sommer-Weg	2014027401	4	-1	48,00	32,50	8,80	0,00	0,00	0,00	30	30
02740	Heinz-Sommer-Weg	2014027401	4	-1	48,00	32,50	8,80	0,00	0,00	0,00	30	30
07610	Heiseweg	0	5	1070	480,00	325,20	88,00	10,00	6,50	3,00	30	30
07610	Heiseweg	0	4	1070	180,00	121,90	24,00	10,00	6,50	3,00	30	30
07610	Heiseweg	0	4	1070	180,00	121,90	24,00	10,00	6,50	3,00	30	30
07610	Heiseweg	0	4	1070	180,00	121,90	24,00	10,00	6,50	3,00	30	30
07125	Hektorweg	0	3	2482	48,00	32,50	6,40	10,00	6,50	3,00	50	50
07125	Hektorweg	0	1	1416	6,00	4,10	0,80	1,00	0,60	0,00	50	50
07125	Hektorweg	0	3	4319	48,00	32,50	6,40	10,00	6,50	3,00	50	50
07125	Hektorweg	0	3	4319	48,00	32,50	6,40	10,00	6,50	3,00	50	50
07125	Hektorweg	0	2	4319	30,00	20,30	4,00	1,50	1,00	0,30	50	50
07125	Hektorweg	0	2	2482	30,00	20,30	4,00	1,50	1,00	0,30	50	50
07125	Hektorweg	0	2	4319	30,00	20,30	4,00	1,50	1,00	0,30	50	50
07125	Hektorweg	0	1	2482	6,00	4,10	0,80	1,00	0,60	0,00	50	50
07125	Hektorweg	0	3	4319	48,00	32,50	6,40	10,00	6,50	3,00	50	50
02745	Helene-Weigel-Straße	0	2	5037	30,00	20,30	4,00	1,50	1,00	0,30	30	30
02745	Helene-Weigel-Straße	0	1	5037	6,00	4,10	0,80	1,00	0,60	0,00	30	30
02745	Helene-Weigel-Straße	0	2	4437	30,00	20,30	4,00	1,50	1,00	0,30	30	30
02745	Helene-Weigel-Straße	0	2	4437	30,00	20,30	4,00	1,50	1,00	0,30	30	30
02745	Helene-Weigel-Straße	0	1	1859	6,00	4,10	0,80	1,00	0,60	0,00	30	30
02745	Helene-Weigel-Straße	0	1	1855	6,00	4,10	0,80	1,00	0,60	0,00	30	30

02745	Helene-Weigel-Straße	0	1	5037	6,00	4,10	0,80	1,00	0,60	0,00	30	30
02745	Helene-Weigel-Straße	0	2	4437	30,00	20,30	4,00	1,50	1,00	0,30	30	30
07990	Hellasweg	0	5	4163	480,00	325,20	88,00	10,00	6,50	3,00	50	50
07990	Hellasweg	0	2	4167	30,00	20,30	4,00	1,50	1,00	0,30	50	50
07990	Hellasweg	0	1	4167	6,00	4,10	0,80	1,00	0,60	0,00	50	50
02750	Hellestraße	2015027501	5	-1	183,00	124,00	33,55	0,00	0,00	0,00	50	50
02750	Hellestraße	2015027501	5	-1	183,00	124,00	33,55	0,00	0,00	0,00	50	50
02750	Hellestraße	2015027501	5	-1	183,00	124,00	33,55	0,00	0,00	0,00	50	50
02750	Hellestraße	2015027501	5	-1	183,00	124,00	33,55	0,00	0,00	0,00	50	50
02755	Helmholtzstraße	0	1	601	6,00	4,10	0,80	1,00	0,60	0,00	30	30
02755	Helmholtzstraße	0	3	4028	48,00	32,50	6,40	10,00	6,50	3,00	30	30
02755	Helmholtzstraße	0	3	4028	48,00	32,50	6,40	10,00	6,50	3,00	30	30
02755	Helmholtzstraße	0	2	4028	30,00	20,30	4,00	1,50	1,00	0,30	30	30
02755	Helmholtzstraße	0	1	550	6,00	4,10	0,80	1,00	0,60	0,00	30	30
02755	Helmholtzstraße	0	1	550	6,00	4,10	0,80	1,00	0,60	0,00	30	30
02755	Helmholtzstraße	0	1	6149	6,00	4,10	0,80	1,00	0,60	0,00	30	30
02760	Helmstedter Chaussee	2012027601	5	-1	288,00	195,10	52,80	3,23	2,10	3,23	50	50
02760	Helmstedter Chaussee	2012027601	5	-1	288,00	195,10	52,80	3,23	2,10	3,23	50	50
02760	Helmstedter Chaussee	2012027601	5	-1	288,00	195,10	52,80	3,23	2,10	3,23	50	50
02760	Helmstedter Chaussee	2012027601	5	-1	288,00	195,10	52,80	3,23	2,10	3,23	50	50
02760	Helmstedter Chaussee	2012027601	5	-1	288,00	195,10	52,80	3,23	2,10	3,23	50	50
02760	Helmstedter Chaussee	2012027601	5	-1	288,00	195,10	52,80	3,23	2,10	3,23	50	50
02760	Helmstedter Chaussee	2012027601	5	-1	288,00	195,10	52,80	3,23	2,10	3,23	50	50
02765	Helmstedter Straße	0	2	3316	30,00	20,30	4,00	1,50	1,00	0,30	30	30
02765	Helmstedter Straße	0	2	3316	30,00	20,30	4,00	1,50	1,00	0,30	30	30
02765	Helmstedter Straße	0	3	5443	48,00	32,50	6,40	10,00	6,50	3,00	30	30
02765	Helmstedter Straße	0	3	3513	48,00	32,50	6,40	10,00	6,50	3,00	30	30
02770	Hemsdorfer Straße	0	3	4002	48,00	32,50	6,40	10,00	6,50	3,00	30	30
02770	Hemsdorfer Straße	0	2	4002	30,00	20,30	4,00	1,50	1,00	0,30	30	30
06780	Henning-von-Tresckow-Straße	0	3	243	48,00	32,50	6,40	10,00	6,50	3,00	50	50
08680	Henny-Porten-Straße	0	1	3492	6,00	4,10	0,80	1,00	0,60	0,00	50	50
08680	Henny-Porten-Straße	0	2	3492	30,00	20,30	4,00	1,50	1,00	0,30	50	50
02780	Herbert-Landwehr-Straße	0	2	714	30,00	20,30	4,00	1,50	1,00	0,30	30	30
07960	Herbert-Stauch-Straße	2012079601	7	-1	1083,00	733,60	198,55	0,93	0,60	0,93	50	50
02785	Herderstraße	0	3	5602	48,00	32,50	6,40	10,00	6,50	3,00	30	30
02785	Herderstraße	0	3	5602	48,00	32,50	6,40	10,00	6,50	3,00	30	30

02785	Herderstraße	0	2	5601	30,00	20,30	4,00	1,50	1,00	0,30	30	30
02785	Herderstraße	0	2	5601	30,00	20,30	4,00	1,50	1,00	0,30	30	30
02785	Herderstraße	0	1	3910	6,00	4,10	0,80	1,00	0,60	0,00	30	30
02785	Herderstraße	0	1	3910	6,00	4,10	0,80	1,00	0,60	0,00	30	30
02785	Herderstraße	0	1	3910	6,00	4,10	0,80	1,00	0,60	0,00	30	30
02785	Herderstraße	0	1	1569	6,00	4,10	0,80	1,00	0,60	0,00	30	30
02785	Herderstraße	0	2	614	30,00	20,30	4,00	1,50	1,00	0,30	30	30
02785	Herderstraße	0	3	614	48,00	32,50	6,40	10,00	6,50	3,00	30	30
02790	Hermann-Bruse-Platz	0	1	2044	6,00	4,10	0,80	1,00	0,60	0,00	30	30
04770	Hermann-Hesse-Straße	2014047701	6	-1	483,00	327,20	88,55	1,56	1,00	1,56	30	30
04770	Hermann-Hesse-Straße	2014047701	6	-1	483,00	327,20	88,55	1,56	1,00	1,56	30	30
04770	Hermann-Hesse-Straße	2014047701	6	-1	483,00	327,20	88,55	1,56	1,00	1,56	30	30
04770	Hermann-Hesse-Straße	2014047701	6	-1	483,00	327,20	88,55	1,56	1,00	1,56	30	30
04770	Hermann-Hesse-Straße	2014047701	6	-1	483,00	327,20	88,55	1,56	1,00	1,56	50	50
04770	Hermann-Hesse-Straße	2014047701	6	-1	483,00	327,20	88,55	1,56	1,00	1,56	30	30
04770	Hermann-Hesse-Straße	2014047701	6	-1	483,00	327,20	88,55	1,56	1,00	1,56	30	30
04770	Hermann-Hesse-Straße	2014047701	6	-1	483,00	327,20	88,55	1,56	1,00	1,56	30	30
04770	Hermann-Hesse-Straße	2014047701	6	-1	483,00	327,20	88,55	1,56	1,00	1,56	30	30
04770	Hermann-Hesse-Straße	2014047701	6	-1	483,00	327,20	88,55	1,56	1,00	1,56	30	30
04770	Hermann-Hesse-Straße	2014047701	6	-1	483,00	327,20	88,55	1,56	1,00	1,56	30	30
04770	Hermann-Hesse-Straße	2014047701	6	-1	483,00	327,20	88,55	1,56	1,00	1,56	30	30
04770	Hermann-Hesse-Straße	2014047701	6	-1	483,00	327,20	88,55	1,56	1,00	1,56	30	30
04770	Hermann-Hesse-Straße	2014047701	6	-1	483,00	327,20	88,55	1,56	1,00	1,56	30	30
04770	Hermann-Hesse-Straße	2014047701	6	-1	483,00	327,20	88,55	1,56	1,00	1,56	30	30
04770	Hermann-Hesse-Straße	2014047701	6	-1	483,00	327,20	88,55	1,56	1,00	1,56	50	50
04770	Hermann-Hesse-Straße	2014047701	6	-1	483,00	327,20	88,55	1,56	1,00	1,56	50	50
04770	Hermann-Hesse-Straße	2014047701	6	-1	483,00	327,20	88,55	1,56	1,00	1,56	50	50
04770	Hermann-Hesse-Straße	2014047701	6	-1	483,00	327,20	88,55	1,56	1,00	1,56	50	50
04770	Hermann-Hesse-Straße	2014047701	6	-1	483,00	327,20	88,55	1,56	1,00	1,56	50	50
04770	Hermann-Hesse-Straße	2014047701	6	-1	483,00	327,20	88,55	1,56	1,00	1,56	50	50
04770	Hermann-Hesse-Straße	2014047701	6	-1	483,00	327,20	88,55	1,56	1,00	1,56	50	50
04770	Hermann-Hesse-Straße	2014047701	6	-1	483,00	327,20	88,55	1,56	1,00	1,56	50	50
02800	Hermann-Löns-Straße	2013028001	2	-1	27,00	18,30	4,95	0,00	0,00	0,00	30	30
02800	Hermann-Löns-Straße	2013028001	2	-1	27,00	18,30	4,95	0,00	0,00	0,00	30	30
02805	Hermannstraße	0	2	89	30,00	20,30	4,00	1,50	1,00	0,30	50	50
02805	Hermannstraße	0	1	89	6,00	4,10	0,80	1,00	0,60	0,00	50	50
02810	Hermelinweg	0	2	1476	30,00	20,30	4,00	1,50	1,00	0,30	30	30
02810	Hermelinweg	0	1	1476	6,00	4,10	0,80	1,00	0,60	0,00	30	30
02815	Herrenkrug	0	2	4039	30,00	20,30	4,00	1,50	1,00	0,30	50	50

02815	Herrenkrug	0	1	2118	6,00	4,10	0,80	1,00	0,60	0,00	50	50
02815	Herrenkrug	0	1	2118	6,00	4,10	0,80	1,00	0,60	0,00	50	50
02815	Herrenkrug	0	3	4039	48,00	32,50	6,40	10,00	6,50	3,00	50	50
02815	Herrenkrug	0	2	4039	30,00	20,30	4,00	1,50	1,00	0,30	50	50
02815	Herrenkrug	0	3	4039	48,00	32,50	6,40	10,00	6,50	3,00	50	50
02815	Herrenkrug	0	2	4039	30,00	20,30	4,00	1,50	1,00	0,30	50	50
07405	Herrenkrugsteg	0	1	4039	6,00	4,10	0,80	1,00	0,60	0,00	50	50
02820	Herrenkrugstraße	2015028202	6	-1	528,00	357,70	96,80	3,47	2,30	3,47	50	50
02820	Herrenkrugstraße	2015028202	6	-1	528,00	357,70	96,80	3,47	2,30	3,47	50	50
02820	Herrenkrugstraße	2015028202	6	-1	528,00	357,70	96,80	3,47	2,30	3,47	50	50
02820	Herrenkrugstraße	2015028202	6	-1	528,00	357,70	96,80	3,47	2,30	3,47	50	50
02820	Herrenkrugstraße	2015028202	6	-1	528,00	357,70	96,80	3,47	2,30	3,47	50	50
02820	Herrenkrugstraße	2015028201	4	-1	93,00	63,00	17,05	0,66	0,40	0,66	50	50
02820	Herrenkrugstraße	2015028201	4	-1	93,00	63,00	17,05	0,66	0,40	0,66	50	50
02820	Herrenkrugstraße	2015028202	6	-1	528,00	357,70	96,80	3,47	2,30	3,47	50	50
02820	Herrenkrugstraße	2015028202	6	-1	528,00	357,70	96,80	3,47	2,30	3,47	50	50
02825	Hertzstraße	0	2	552	30,00	20,30	4,00	1,50	1,00	0,30	50	50
02830	Herweghstraße	0	2	452	30,00	20,30	4,00	1,50	1,00	0,30	30	30
02830	Herweghstraße	0	2	453	30,00	20,30	4,00	1,50	1,00	0,30	30	30
02830	Herweghstraße	0	1	451	6,00	4,10	0,80	1,00	0,60	0,00	30	30
02830	Herweghstraße	0	2	452	30,00	20,30	4,00	1,50	1,00	0,30	30	30
02830	Herweghstraße	0	1	1791	6,00	4,10	0,80	1,00	0,60	0,00	30	30
02830	Herweghstraße	0	1	450	6,00	4,10	0,80	1,00	0,60	0,00	30	30
02830	Herweghstraße	0	1	452	6,00	4,10	0,80	1,00	0,60	0,00	30	30
02830	Herweghstraße	0	1	452	6,00	4,10	0,80	1,00	0,60	0,00	30	30
02835	Hesekielstraße	0	3	1996	48,00	32,50	6,40	10,00	6,50	3,00	30	30
02835	Hesekielstraße	0	3	1996	48,00	32,50	6,40	10,00	6,50	3,00	30	30
02835	Hesekielstraße	0	2	1996	30,00	20,30	4,00	1,50	1,00	0,30	30	30
02835	Hesekielstraße	0	3	5197	48,00	32,50	6,40	10,00	6,50	3,00	30	30
07010	Hettstedter Straße	2015070101	3	-1	30,00	20,30	5,50	0,00	0,00	0,00	50	50
02840	Heydeckstraße	0	2	337	30,00	20,30	4,00	1,50	1,00	0,30	50	50
02840	Heydeckstraße	0	1	2503	6,00	4,10	0,80	1,00	0,60	0,00	50	50
02850	Hillersleber Straße	0	3	2134	48,00	32,50	6,40	10,00	6,50	3,00	30	30
02850	Hillersleber Straße	0	2	2134	30,00	20,30	4,00	1,50	1,00	0,30	30	30
02855	Hilligerstraße	0	1	1743	6,00	4,10	0,80	1,00	0,60	0,00	50	50
02855	Hilligerstraße	0	1	391	6,00	4,10	0,80	1,00	0,60	0,00	50	50

07510	Himbeerweg	0	1	3919	6,00	4,10	0,80	1,00	0,60	0,00	30	30
07510	Himbeerweg	0	1	1499	6,00	4,10	0,80	1,00	0,60	0,00	30	30
07510	Himbeerweg	0	1	1499	6,00	4,10	0,80	1,00	0,60	0,00	30	30
02860	Himmelreichstraße	2011028601	4	-1	132,00	89,40	24,20	0,50	0,30	0,50	30	30
02860	Himmelreichstraße	2011028601	4	-1	132,00	89,40	24,20	0,50	0,30	0,50	30	30
02860	Himmelreichstraße	2011028601	4	-1	132,00	89,40	24,20	0,50	0,30	0,50	30	30
02865	Hinter den Holzstrecken	2011028651	3	-1	33,00	22,40	6,05	0,00	0,00	0,00	30	30
02865	Hinter den Holzstrecken	2011028651	3	-1	33,00	22,40	6,05	0,00	0,00	0,00	30	30
02870	Hirschbreite	2013028701	4	1476	180,00	121,90	24,00	10,00	6,50	3,00	30	30
02875	Hirtenstraße	0	4	5516	180,00	121,90	24,00	10,00	6,50	3,00	30	30
02875	Hirtenstraße	0	4	5516	180,00	121,90	24,00	10,00	6,50	3,00	30	30
02875	Hirtenstraße	0	4	5516	180,00	121,90	24,00	10,00	6,50	3,00	30	30
02880	Hoffnung-Privatweg	2011028801	5	-1	321,00	217,50	58,85	4,58	3,00	4,58	30	30
02880	Hoffnung-Privatweg	2011028801	5	-1	321,00	217,50	58,85	4,58	3,00	4,58	50	50
02880	Hoffnung-Privatweg	2011028801	5	-1	321,00	217,50	58,85	4,58	3,00	4,58	30	30
02890	Hohe Leuchte	0	2	2285	30,00	20,30	4,00	1,50	1,00	0,30	30	30
02890	Hohe Leuchte	0	2	2285	30,00	20,30	4,00	1,50	1,00	0,30	30	30
02890	Hohe Leuchte	0	1	2285	6,00	4,10	0,80	1,00	0,60	0,00	30	30
02890	Hohe Leuchte	0	1	2285	6,00	4,10	0,80	1,00	0,60	0,00	30	30
02890	Hohe Leuchte	0	3	2285	48,00	32,50	6,40	10,00	6,50	3,00	30	30
02935	Hohe Straße	0	1	538	6,00	4,10	0,80	1,00	0,60	0,00	30	30
08450	Hohe Wiese	0	2	428	30,00	20,30	4,00	1,50	1,00	0,30	30	30
08450	Hohe Wiese	0	3	428	48,00	32,50	6,40	10,00	6,50	3,00	50	50
08450	Hohe Wiese	0	2	428	30,00	20,30	4,00	1,50	1,00	0,30	50	50
08450	Hohe Wiese	0	0	-1	0,00	0,00	0,00	0,00	0,00	0,00	30	30
08450	Hohe Wiese	0	0	-1	0,00	0,00	0,00	0,00	0,00	0,00	30	30
08450	Hohe Wiese	0	1	428	6,00	4,10	0,80	1,00	0,60	0,00	30	30
02885	Hohefeld-Privatweg	0	3	3869	48,00	32,50	6,40	10,00	6,50	3,00	30	30
02885	Hohefeld-Privatweg	0	3	3869	48,00	32,50	6,40	10,00	6,50	3,00	30	30
02885	Hohefeld-Privatweg	0	2	3869	30,00	20,30	4,00	1,50	1,00	0,30	30	30
02885	Hohefeld-Privatweg	0	1	3868	6,00	4,10	0,80	1,00	0,60	0,00	30	30
02885	Hohefeld-Privatweg	0	2	3868	30,00	20,30	4,00	1,50	1,00	0,30	30	30
02885	Hohefeld-Privatweg	0	1	3868	6,00	4,10	0,80	1,00	0,60	0,00	30	30
02885	Hohefeld-Privatweg	0	4	5832	180,00	121,90	24,00	10,00	6,50	3,00	30	30
02885	Hohefeld-Privatweg	0	4	5832	180,00	121,90	24,00	10,00	6,50	3,00	30	30
07150	Hohendodeleber Chaussee	0	4	5572	180,00	121,90	24,00	10,00	6,50	3,00	50	50

Projekt ECO 16118
Lärmkartierung Stufe 3 Magdeburg

Anlage 1 – Straßenverkehrszahlen im akustischen Modell

07150	Hohendodeleber Chaussee	0	4	5572	180,00	121,90	24,00	10,00	6,50	3,00	50	50
07150	Hohendodeleber Chaussee	0	1	3084	6,00	4,10	0,80	1,00	0,60	0,00	50	50
07150	Hohendodeleber Chaussee	0	1	3084	6,00	4,10	0,80	1,00	0,60	0,00	50	50
07150	Hohendodeleber Chaussee	0	4	5572	180,00	121,90	24,00	10,00	6,50	3,00	50	50
07150	Hohendodeleber Chaussee	0	3	5572	48,00	32,50	6,40	10,00	6,50	3,00	50	50
02895	Hohendodeleber Straße	2011028951	5	-1	246,00	166,60	45,10	0,57	0,40	0,57	30	30
02895	Hohendodeleber Straße	2011028951	5	-1	246,00	166,60	45,10	0,57	0,40	0,57	30	30
02895	Hohendodeleber Straße	2011028951	5	-1	246,00	166,60	45,10	0,57	0,40	0,57	30	30
02900	Hohendodeleber Weg	0	1	3620	6,00	4,10	0,80	1,00	0,60	0,00	30	30
02900	Hohendodeleber Weg	0	2	3620	30,00	20,30	4,00	1,50	1,00	0,30	30	30
02900	Hohendodeleber Weg	0	3	3620	48,00	32,50	6,40	10,00	6,50	3,00	30	30
02900	Hohendodeleber Weg	0	2	3615	30,00	20,30	4,00	1,50	1,00	0,30	30	30
02900	Hohendodeleber Weg	0	1	3615	6,00	4,10	0,80	1,00	0,60	0,00	50	50
02900	Hohendodeleber Weg	0	3	5572	48,00	32,50	6,40	10,00	6,50	3,00	50	50
02905	Hohenstaufenring	2010029051	5	-1	453,00	306,90	83,05	0,57	0,40	0,57	50	50
02905	Hohenstaufenring	2010029051	5	-1	453,00	306,90	83,05	0,57	0,40	0,57	50	50
02910	Hohenwarther Straße	2010029101	4	-1	87,00	58,90	15,95	11,11	7,20	11,11	50	50
02910	Hohenwarther Straße	2010029101	4	-1	87,00	58,90	15,95	11,11	7,20	11,11	30	30
06900	Hohenwender Weg	0	2	3337	30,00	20,30	4,00	1,50	1,00	0,30	30	30
06900	Hohenwender Weg	0	1	3337	6,00	4,10	0,80	1,00	0,60	0,00	50	50
06900	Hohenwender Weg	0	4	427	180,00	121,90	24,00	10,00	6,50	3,00	30	30
02915	Hohepfortestraße	2012029151	5	-1	342,00	231,70	62,70	0,82	0,50	0,82	50	50
02915	Hohepfortestraße	2012029151	5	-1	342,00	231,70	62,70	0,82	0,50	0,82	50	50
02915	Hohepfortestraße	2012029151	5	-1	342,00	231,70	62,70	0,82	0,50	0,82	50	50
02915	Hohepfortestraße	2012029151	5	-1	342,00	231,70	62,70	0,82	0,50	0,82	30	30
02915	Hohepfortestraße	2012029151	5	-1	342,00	231,70	62,70	0,82	0,50	0,82	50	50
02915	Hohepfortestraße	2012029151	5	-1	342,00	231,70	62,70	0,82	0,50	0,82	30	30
02915	Hohepfortestraße	2012029151	5	-1	342,00	231,70	62,70	0,82	0,50	0,82	50	50
02915	Hohepfortestraße	2012029151	5	-1	342,00	231,70	62,70	0,82	0,50	0,82	50	50
02915	Hohepfortestraße	2012029151	5	-1	342,00	231,70	62,70	0,82	0,50	0,82	50	50
02915	Hohepfortestraße	2012029151	5	-1	342,00	231,70	62,70	0,82	0,50	0,82	30	30
02915	Hohepfortestraße	2012029151	5	-1	342,00	231,70	62,70	0,82	0,50	0,82	50	50
02915	Hohepfortestraße	2012029151	5	-1	342,00	231,70	62,70	0,82	0,50	0,82	30	30
02925	Hohes Feld	0	4	244	180,00	121,90	24,00	10,00	6,50	3,00	30	30
02930	Hohestieg	0	3	383	48,00	32,50	6,40	10,00	6,50	3,00	30	30
02940	Hoheuferstraße	2012029401	4	-1	60,00	40,60	11,00	1,10	0,70	1,10	50	50
02950	Holbeinstraße	0	2	1151	30,00	20,30	4,00	1,50	1,00	0,30	30	30
02950	Holbeinstraße	0	1	1151	6,00	4,10	0,80	1,00	0,60	0,00	30	30

02955	Hollehochstraße	0	4	428	180,00	121,90	24,00	10,00	6,50	3,00	30	30
02955	Hollehochstraße	0	4	427	180,00	121,90	24,00	10,00	6,50	3,00	30	30
02955	Hollehochstraße	0	4	427	180,00	121,90	24,00	10,00	6,50	3,00	30	30
02955	Hollehochstraße	0	2	3337	30,00	20,30	4,00	1,50	1,00	0,30	30	30
02960	Holsteiner Straße	0	2	5506	30,00	20,30	4,00	1,50	1,00	0,30	30	30
02960	Holsteiner Straße	0	3	5506	48,00	32,50	6,40	10,00	6,50	3,00	30	30
02960	Holsteiner Straße	0	3	5506	48,00	32,50	6,40	10,00	6,50	3,00	30	30
02960	Holsteiner Straße	0	2	5506	30,00	20,30	4,00	1,50	1,00	0,30	30	30
02960	Holsteiner Straße	0	3	4100	48,00	32,50	6,40	10,00	6,50	3,00	30	30
02960	Holsteiner Straße	0	3	4100	48,00	32,50	6,40	10,00	6,50	3,00	30	30
02960	Holsteiner Straße	0	2	4100	30,00	20,30	4,00	1,50	1,00	0,30	30	30
02960	Holsteiner Straße	0	3	5506	48,00	32,50	6,40	10,00	6,50	3,00	30	30
02960	Holsteiner Straße	0	3	5506	48,00	32,50	6,40	10,00	6,50	3,00	50	50
02965	Holunderweg	0	1	807	6,00	4,10	0,80	1,00	0,60	0,00	30	30
02975	Holzweg	2012029751	6	-1	525,00	355,60	96,25	1,22	0,80	1,22	50	50
02975	Holzweg	2012029751	6	-1	525,00	355,60	96,25	1,22	0,80	1,22	50	50
02975	Holzweg	2012029751	6	-1	525,00	355,60	96,25	1,22	0,80	1,22	50	50
02975	Holzweg	2012029751	6	-1	525,00	355,60	96,25	1,22	0,80	1,22	50	50
02975	Holzweg	2012029751	6	-1	525,00	355,60	96,25	1,22	0,80	1,22	50	50
02975	Holzweg	2012029751	6	-1	525,00	355,60	96,25	1,22	0,80	1,22	50	50
02975	Holzweg	2012029751	6	-1	525,00	355,60	96,25	1,22	0,80	1,22	50	50
02975	Holzweg	2012029751	6	-1	525,00	355,60	96,25	1,22	0,80	1,22	50	50
02975	Holzweg	2012029751	6	-1	525,00	355,60	96,25	1,22	0,80	1,22	50	50
02975	Holzweg	2012029751	6	-1	525,00	355,60	96,25	1,22	0,80	1,22	50	50
02975	Holzweg	2012029751	6	-1	525,00	355,60	96,25	1,22	0,80	1,22	50	50
02975	Holzweg	2012029751	6	-1	525,00	355,60	96,25	1,22	0,80	1,22	50	50
02975	Holzweg	2012029751	6	-1	525,00	355,60	96,25	1,22	0,80	1,22	50	50
02985	Hopfenbreite	2016029851	5	-1	201,00	136,20	36,85	0,00	0,00	0,00	30	30
02985	Hopfenbreite	2016029851	5	-1	201,00	136,20	36,85	0,00	0,00	0,00	30	30
02985	Hopfenbreite	2016029851	5	-1	201,00	136,20	36,85	0,00	0,00	0,00	30	30
02985	Hopfenbreite	2016029851	5	-1	201,00	136,20	36,85	0,00	0,00	0,00	30	30
02985	Hopfenbreite	2016029851	5	-1	201,00	136,20	36,85	0,00	0,00	0,00	30	30
02985	Hopfenbreite	2016029851	5	-1	201,00	136,20	36,85	0,00	0,00	0,00	30	30
02985	Hopfenbreite	2016029851	5	-1	201,00	136,20	36,85	0,00	0,00	0,00	30	30
02985	Hopfenbreite	2016029851	5	-1	201,00	136,20	36,85	0,00	0,00	0,00	30	30
02985	Hopfenbreite	2016029851	5	-1	201,00	136,20	36,85	0,00	0,00	0,00	30	30
02985	Hopfenbreite	2016029851	5	-1	201,00	136,20	36,85	0,00	0,00	0,00	30	30
02985	Hopfenbreite	2016029851	5	-1	201,00	136,20	36,85	0,00	0,00	0,00	30	30
02985	Hopfenbreite	2016029851	5	-1	201,00	136,20	36,85	0,00	0,00	0,00	30	30

02985	Hopfenbreite	2016029851	5	-1	201,00	136,20	36,85	0,00	0,00	0,00	30	30
07930	Hopfenpark	0	3	818	48,00	32,50	6,40	10,00	6,50	3,00	30	30
07930	Hopfenpark	0	2	818	30,00	20,30	4,00	1,50	1,00	0,30	30	30
07930	Hopfenpark	0	1	818	6,00	4,10	0,80	1,00	0,60	0,00	30	30
07930	Hopfenpark	0	2	818	30,00	20,30	4,00	1,50	1,00	0,30	30	30
02990	Hopfenplatz	0	1	1522	6,00	4,10	0,80	1,00	0,60	0,00	30	30
02990	Hopfenplatz	0	1	1482	6,00	4,10	0,80	1,00	0,60	0,00	30	30
02990	Hopfenplatz	0	1	1482	6,00	4,10	0,80	1,00	0,60	0,00	30	30
06905	Hösebergweg	0	4	427	180,00	121,90	24,00	10,00	6,50	3,00	50	50
02995	Hospitalstraße	0	3	989	48,00	32,50	6,40	10,00	6,50	3,00	30	30
03000	Hosse-Privatweg	0	2	3002	30,00	20,30	4,00	1,50	1,00	0,30	30	30
03000	Hosse-Privatweg	0	1	3002	6,00	4,10	0,80	1,00	0,60	0,00	30	30
03005	Hötensleber Straße	0	2	792	30,00	20,30	4,00	1,50	1,00	0,30	30	30
03005	Hötensleber Straße	0	1	792	6,00	4,10	0,80	1,00	0,60	0,00	30	30
03005	Hötensleber Straße	0	1	4593	6,00	4,10	0,80	1,00	0,60	0,00	30	30
03005	Hötensleber Straße	0	2	414	30,00	20,30	4,00	1,50	1,00	0,30	30	30
03010	Hubertusstraße	0	2	5512	30,00	20,30	4,00	1,50	1,00	0,30	30	30
08660	Huflattichweg	0	4	2684	180,00	121,90	24,00	10,00	6,50	3,00	30	30
02185	Hugenottenstraße	0	1	978	6,00	4,10	0,80	1,00	0,60	0,00	30	30
02185	Hugenottenstraße	0	1	978	6,00	4,10	0,80	1,00	0,60	0,00	30	30
02185	Hugenottenstraße	0	2	3696	30,00	20,30	4,00	1,50	1,00	0,30	30	30
02185	Hugenottenstraße	0	2	971	30,00	20,30	4,00	1,50	1,00	0,30	30	30
02695	Hugo-Junkers-Allee	0	1	3491	6,00	4,10	0,80	1,00	0,60	0,00	30	30
02695	Hugo-Junkers-Allee	0	2	2410	30,00	20,30	4,00	1,50	1,00	0,30	30	30
02695	Hugo-Junkers-Allee	0	3	2997	48,00	32,50	6,40	10,00	6,50	3,00	30	30
02695	Hugo-Junkers-Allee	0	4	2997	180,00	121,90	24,00	10,00	6,50	3,00	30	30
02695	Hugo-Junkers-Allee	0	4	2997	180,00	121,90	24,00	10,00	6,50	3,00	30	30
02695	Hugo-Junkers-Allee	0	5	2997	480,00	325,20	88,00	10,00	6,50	3,00	30	30
03020	Hugo-Vogel-Straße	0	1	416	6,00	4,10	0,80	1,00	0,60	0,00	50	50
03025	Humboldtstraße	0	2	1926	30,00	20,30	4,00	1,50	1,00	0,30	30	30
03025	Humboldtstraße	0	1	598	6,00	4,10	0,80	1,00	0,60	0,00	30	30
03030	Hummelweg	0	4	1477	180,00	121,90	24,00	10,00	6,50	3,00	30	30
03030	Hummelweg	0	3	1477	48,00	32,50	6,40	10,00	6,50	3,00	30	30
03035	Hundisburger Straße	0	7	-1	889,70	602,70	122,20	14,00	9,10	7,00	50	50
03035	Hundisburger Straße	0	7	-1	889,70	602,70	122,20	14,00	9,10	7,00	50	50
03035	Hundisburger Straße	0	1	993	6,00	4,10	0,80	1,00	0,60	0,00	30	30

03035	Hundisburger Straße	0	2	993	30,00	20,30	4,00	1,50	1,00	0,30	30	30
06910	Hundorfer Weg	0	4	427	180,00	121,90	24,00	10,00	6,50	3,00	50	50
06910	Hundorfer Weg	0	4	427	180,00	121,90	24,00	10,00	6,50	3,00	50	50
06910	Hundorfer Weg	0	4	427	180,00	121,90	24,00	10,00	6,50	3,00	50	50
06910	Hundorfer Weg	0	4	427	180,00	121,90	24,00	10,00	6,50	3,00	50	50
03040	Husumer Straße	0	3	388	48,00	32,50	6,40	10,00	6,50	3,00	50	50
03045	Huttenstraße	0	1	5601	6,00	4,10	0,80	1,00	0,60	0,00	30	30
08445	Ibisweg	0	0	-1	0,00	0,00	0,00	0,00	0,00	0,00	30	30
08445	Ibisweg	0	0	-1	0,00	0,00	0,00	0,00	0,00	0,00	30	30
03050	Igelweg	0	1	1625	6,00	4,10	0,80	1,00	0,60	0,00	30	30
07195	Ihleburger Straße	0	2	3752	30,00	20,30	4,00	1,50	1,00	0,30	50	50
03055	Ilmenauer Straße	0	3	1694	48,00	32,50	6,40	10,00	6,50	3,00	30	30
03055	Ilmenauer Straße	0	2	1694	30,00	20,30	4,00	1,50	1,00	0,30	30	30
03060	Ilsenburger Straße	0	2	3664	30,00	20,30	4,00	1,50	1,00	0,30	50	50
03065	Ilsestraße	0	2	1102	30,00	20,30	4,00	1,50	1,00	0,30	30	30
03065	Ilsestraße	0	3	1102	48,00	32,50	6,40	10,00	6,50	3,00	30	30
08305	Ilse-Voigt-Straße	0	3	1243	48,00	32,50	6,40	10,00	6,50	3,00	50	50
03070	Iltisweg	0	2	1620	30,00	20,30	4,00	1,50	1,00	0,30	30	30
03080	Im Brückfeld	0	1	1792	6,00	4,10	0,80	1,00	0,60	0,00	30	30
03080	Im Brückfeld	0	2	1792	30,00	20,30	4,00	1,50	1,00	0,30	30	30
03080	Im Brückfeld	0	2	3927	30,00	20,30	4,00	1,50	1,00	0,30	30	30
03075	Im Brunnenhof	0	4	871	180,00	121,90	24,00	10,00	6,50	3,00	30	30
03075	Im Brunnenhof	0	4	871	180,00	121,90	24,00	10,00	6,50	3,00	30	30
03075	Im Brunnenhof	0	3	871	48,00	32,50	6,40	10,00	6,50	3,00	30	30
03075	Im Brunnenhof	0	3	871	48,00	32,50	6,40	10,00	6,50	3,00	30	30
03085	Im Busch	0	2	3831	30,00	20,30	4,00	1,50	1,00	0,30	30	30
08435	Im Elbbahnhof	0	1	5935	6,00	4,10	0,80	1,00	0,60	0,00	50	50
08435	Im Elbbahnhof	0	1	5944	6,00	4,10	0,80	1,00	0,60	0,00	50	50
08435	Im Elbbahnhof	0	1	5944	6,00	4,10	0,80	1,00	0,60	0,00	50	50
08435	Im Elbbahnhof	0	1	5935	6,00	4,10	0,80	1,00	0,60	0,00	50	50
03090	Im Felde	0	4	2687	180,00	121,90	24,00	10,00	6,50	3,00	30	30
03095	Im Gänseei	0	1	2069	6,00	4,10	0,80	1,00	0,60	0,00	30	30
03100	Im Grünen	0	1	1473	6,00	4,10	0,80	1,00	0,60	0,00	30	30
03100	Im Grünen	0	1	1479	6,00	4,10	0,80	1,00	0,60	0,00	30	30
03105	Im Kräuterwinkel	0	1	2068	6,00	4,10	0,80	1,00	0,60	0,00	30	30
03105	Im Kräuterwinkel	0	1	2068	6,00	4,10	0,80	1,00	0,60	0,00	30	30

03105	Im Kräuterwinkel	0	1	1987	6,00	4,10	0,80	1,00	0,60	0,00	30	30
03105	Im Kräuterwinkel	0	1	2067	6,00	4,10	0,80	1,00	0,60	0,00	30	30
03105	Im Kräuterwinkel	0	1	1986	6,00	4,10	0,80	1,00	0,60	0,00	50	50
03105	Im Kräuterwinkel	0	1	2070	6,00	4,10	0,80	1,00	0,60	0,00	30	30
03115	Im Mittelfelde	0	1	987	6,00	4,10	0,80	1,00	0,60	0,00	30	30
03120	Im Rennegarten	0	3	1980	48,00	32,50	6,40	10,00	6,50	3,00	30	30
03120	Im Rennegarten	0	2	1980	30,00	20,30	4,00	1,50	1,00	0,30	30	30
03120	Im Rennegarten	0	2	1980	30,00	20,30	4,00	1,50	1,00	0,30	30	30
03120	Im Rennegarten	0	2	1980	30,00	20,30	4,00	1,50	1,00	0,30	30	30
03120	Im Rennegarten	0	1	1980	6,00	4,10	0,80	1,00	0,60	0,00	30	30
03120	Im Rennegarten	0	1	1980	6,00	4,10	0,80	1,00	0,60	0,00	30	30
03120	Im Rennegarten	0	1	1980	6,00	4,10	0,80	1,00	0,60	0,00	30	30
03125	Im Rosenwinkel	0	1	832	6,00	4,10	0,80	1,00	0,60	0,00	30	30
03130	Im Sauerfeld	0	6	383	720,00	487,70	132,00	10,00	6,50	3,00	30	30
03130	Im Sauerfeld	0	0	-1	0,00	0,00	0,00	0,00	0,00	0,00	30	30
03135	Im Siek	0	1	4839	6,00	4,10	0,80	1,00	0,60	0,00	50	50
03140	Im Steingewände	0	1	7034	6,00	4,10	0,80	1,00	0,60	0,00	30	30
03140	Im Steingewände	0	2	7034	30,00	20,30	4,00	1,50	1,00	0,30	30	30
03140	Im Steingewände	0	2	7034	30,00	20,30	4,00	1,50	1,00	0,30	30	30
03140	Im Steingewände	0	3	7034	48,00	32,50	6,40	10,00	6,50	3,00	30	30
03140	Im Steingewände	0	1	880	6,00	4,10	0,80	1,00	0,60	0,00	30	30
03140	Im Steingewände	0	3	7034	48,00	32,50	6,40	10,00	6,50	3,00	30	30
03140	Im Steingewände	0	2	3747	30,00	20,30	4,00	1,50	1,00	0,30	30	30
03140	Im Steingewände	0	2	3747	30,00	20,30	4,00	1,50	1,00	0,30	30	30
03140	Im Steingewände	0	1	3747	6,00	4,10	0,80	1,00	0,60	0,00	30	30
03145	Im Winkel	0	3	1101	48,00	32,50	6,40	10,00	6,50	3,00	30	30
03110	Immermannstraße	2010031101	4	-1	147,00	99,60	26,95	1,94	1,30	1,94	30	30
03110	Immermannstraße	2010031101	4	-1	147,00	99,60	26,95	1,94	1,30	1,94	30	30
03150	In den Gehren	0	1	4592	6,00	4,10	0,80	1,00	0,60	0,00	30	30
03155	In den Meerwellen	0	1	2040	6,00	4,10	0,80	1,00	0,60	0,00	30	30
03155	In den Meerwellen	0	1	2040	6,00	4,10	0,80	1,00	0,60	0,00	30	30
03160	In den Worthen	0	1	3828	6,00	4,10	0,80	1,00	0,60	0,00	30	30
03165	In der Mittelwiese	0	3	5506	48,00	32,50	6,40	10,00	6,50	3,00	50	50
03165	In der Mittelwiese	0	3	5506	48,00	32,50	6,40	10,00	6,50	3,00	50	50
03175	In der Spitzbreite	0	4	1014	180,00	121,90	24,00	10,00	6,50	3,00	30	30
03180	Industriestraße	0	3	4541	48,00	32,50	6,40	10,00	6,50	3,00	50	50

03180	Industriestraße	0	2	4541	30,00	20,30	4,00	1,50	1,00	0,30	50	50
03185	Innsbrucker Straße	0	2	4702	30,00	20,30	4,00	1,50	1,00	0,30	30	30
03185	Innsbrucker Straße	0	1	4702	6,00	4,10	0,80	1,00	0,60	0,00	30	30
03185	Innsbrucker Straße	0	1	5812	6,00	4,10	0,80	1,00	0,60	0,00	30	30
03190	Inselstraße	0	3	1102	48,00	32,50	6,40	10,00	6,50	3,00	30	30
03190	Inselstraße	0	2	1102	30,00	20,30	4,00	1,50	1,00	0,30	50	50
03190	Inselstraße	0	1	1102	6,00	4,10	0,80	1,00	0,60	0,00	50	50
03195	Insleber Straße	2011031951	4	-1	144,00	97,50	26,40	2,82	1,80	2,82	50	50
03195	Insleber Straße	2011031951	4	-1	144,00	97,50	26,40	2,82	1,80	2,82	50	50
03195	Insleber Straße	2011031951	4	-1	144,00	97,50	26,40	2,82	1,80	2,82	50	50
03200	Irenenplatz	2016032001	3	-1	39,00	26,40	7,15	0,00	0,00	0,00	30	30
03200	Irenenplatz	2016032001	3	-1	39,00	26,40	7,15	0,00	0,00	0,00	30	30
03200	Irenenplatz	2016032001	3	-1	39,00	26,40	7,15	0,00	0,00	0,00	30	30
03205	Irxleber Straße	0	1	422	6,00	4,10	0,80	1,00	0,60	0,00	50	50
08590	Ivenroder Weg	0	4	1256	180,00	121,90	24,00	10,00	6,50	3,00	30	30
03210	Jahring	0	2	597	30,00	20,30	4,00	1,50	1,00	0,30	30	30
03210	Jahring	0	1	597	6,00	4,10	0,80	1,00	0,60	0,00	30	30
03220	Jahnstraße	0	4	2687	180,00	121,90	24,00	10,00	6,50	3,00	30	30
03220	Jahnstraße	0	4	2687	180,00	121,90	24,00	10,00	6,50	3,00	30	30
03220	Jahnstraße	0	4	2687	180,00	121,90	24,00	10,00	6,50	3,00	30	30
03220	Jahnstraße	0	4	2687	180,00	121,90	24,00	10,00	6,50	3,00	30	30
03220	Jahnstraße	0	1	2845	6,00	4,10	0,80	1,00	0,60	0,00	30	30
03220	Jahnstraße	0	1	2845	6,00	4,10	0,80	1,00	0,60	0,00	30	30
03220	Jahnstraße	0	1	2845	6,00	4,10	0,80	1,00	0,60	0,00	30	30
03220	Jahnstraße	0	1	2286	6,00	4,10	0,80	1,00	0,60	0,00	30	30
03225	Jakobstraße	2014032251	7	-1	843,00	571,10	154,55	0,60	0,40	0,60	50	50
03225	Jakobstraße	2014032251	7	-1	843,00	571,10	154,55	0,60	0,40	0,60	30	30
03225	Jakobstraße	2014032251	7	-1	843,00	571,10	154,55	0,60	0,40	0,60	50	50
03225	Jakobstraße	2014032251	7	-1	843,00	571,10	154,55	0,60	0,40	0,60	50	50
03225	Jakobstraße	2014032251	7	-1	843,00	571,10	154,55	0,60	0,40	0,60	50	50
03225	Jakobstraße	2014032251	7	-1	843,00	571,10	154,55	0,60	0,40	0,60	50	50
03225	Jakobstraße	2014032251	7	-1	843,00	571,10	154,55	0,60	0,40	0,60	50	50
03225	Jakobstraße	2014032251	7	-1	843,00	571,10	154,55	0,60	0,40	0,60	50	50
03225	Jakobstraße	2014032251	7	-1	843,00	571,10	154,55	0,60	0,40	0,60	50	50
03230	Jakob-Wassermann-Straße	0	1	1983	6,00	4,10	0,80	1,00	0,60	0,00	30	30
08580	Jasminweg	0	3	5856	48,00	32,50	6,40	10,00	6,50	3,00	50	50
08580	Jasminweg	0	3	5856	48,00	32,50	6,40	10,00	6,50	3,00	50	50

08580	Jasminweg	0	3	5856	48,00	32,50	6,40	10,00	6,50	3,00	50	50
03235	Jean-Burger-Straße	0	1	599	6,00	4,10	0,80	1,00	0,60	0,00	30	30
03240	Jenaer Straße	0	3	1694	48,00	32,50	6,40	10,00	6,50	3,00	30	30
06885	Jerichower Platz	0	1	3657	6,00	4,10	0,80	1,00	0,60	0,00	50	50
03245	Jerichower Straße	2012032452	7	-1	1668,00	1129,90	305,80	4,64	4,60	4,64	50	50
03245	Jerichower Straße	2012032452	7	-1	1668,00	1129,90	305,80	4,64	4,60	4,64	50	50
03245	Jerichower Straße	2012032452	7	-1	1668,00	1129,90	305,80	4,64	4,60	4,64	50	50
03245	Jerichower Straße	2012032452	7	-1	1668,00	1129,90	305,80	4,64	4,60	4,64	50	50
03245	Jerichower Straße	2012032452	7	-1	1668,00	1129,90	305,80	4,64	4,60	4,64	50	50
03245	Jerichower Straße	2012032452	7	-1	1668,00	1129,90	305,80	4,64	4,60	4,64	50	50
03245	Jerichower Straße	2012032452	7	-1	1668,00	1129,90	305,80	4,64	4,60	4,64	50	50
03245	Jerichower Straße	2012032452	7	-1	1668,00	1129,90	305,80	4,64	4,60	4,64	50	50
03245	Jerichower Straße	2012032452	7	-1	1668,00	1129,90	305,80	4,64	4,60	4,64	50	50
03245	Jerichower Straße	2012032452	7	-1	1668,00	1129,90	305,80	4,64	4,60	4,64	50	50
03245	Jerichower Straße	2012032451	7	-1	2274,00	1540,50	416,90	3,65	3,60	3,65	50	50
03245	Jerichower Straße	2012032451	7	-1	2274,00	1540,50	416,90	3,65	3,60	3,65	50	50
03245	Jerichower Straße	2012032451	7	-1	2274,00	1540,50	416,90	3,65	3,60	3,65	50	50
03250	Jersleber Straße	0	2	761	30,00	20,30	4,00	1,50	1,00	0,30	30	30
03250	Jersleber Straße	0	3	761	48,00	32,50	6,40	10,00	6,50	3,00	30	30
03250	Jersleber Straße	0	1	761	6,00	4,10	0,80	1,00	0,60	0,00	30	30
06865	Jerusalembrücken	2010068651	7	-1	2466,00	1670,50	452,10	3,01	3,00	3,01	50	50
06865	Jerusalembrücken	2010068651	7	-1	2466,00	1670,50	452,10	3,01	3,00	3,01	50	50
03255	Johannes-Göderitz-Straße	0	4	4547	180,00	121,90	24,00	10,00	6,50	3,00	30	30
03255	Johannes-Göderitz-Straße	0	4	4547	180,00	121,90	24,00	10,00	6,50	3,00	30	30
03255	Johannes-Göderitz-Straße	0	4	4547	180,00	121,90	24,00	10,00	6,50	3,00	30	30
03255	Johannes-Göderitz-Straße	0	2	4547	30,00	20,30	4,00	1,50	1,00	0,30	30	30
03255	Johannes-Göderitz-Straße	0	3	4547	48,00	32,50	6,40	10,00	6,50	3,00	30	30
03255	Johannes-Göderitz-Straße	0	3	4547	48,00	32,50	6,40	10,00	6,50	3,00	30	30
03255	Johannes-Göderitz-Straße	0	1	4547	6,00	4,10	0,80	1,00	0,60	0,00	30	30
03255	Johannes-Göderitz-Straße	0	2	4547	30,00	20,30	4,00	1,50	1,00	0,30	30	30
03255	Johannes-Göderitz-Straße	0	1	4547	6,00	4,10	0,80	1,00	0,60	0,00	30	30
03255	Johannes-Göderitz-Straße	0	1	4547	6,00	4,10	0,80	1,00	0,60	0,00	30	30
03255	Johannes-Göderitz-Straße	0	2	4547	30,00	20,30	4,00	1,50	1,00	0,30	30	30
03255	Johannes-Göderitz-Straße	0	4	4547	180,00	121,90	24,00	10,00	6,50	3,00	30	30
03255	Johannes-Göderitz-Straße	0	4	4547	180,00	121,90	24,00	10,00	6,50	3,00	30	30
03255	Johannes-Göderitz-Straße	0	1	4547	6,00	4,10	0,80	1,00	0,60	0,00	30	30
03255	Johannes-Göderitz-Straße	0	1	4547	6,00	4,10	0,80	1,00	0,60	0,00	30	30

Projekt ECO 16118
Lärmkartierung Stufe 3 Magdeburg

Anlage 1 – Straßenverkehrszahlen im akustischen Modell

03260	Johannes-Kirsch-Straße	0	2	2249	30,00	20,30	4,00	1,50	1,00	0,30	30	30
03260	Johannes-Kirsch-Straße	0	2	2249	30,00	20,30	4,00	1,50	1,00	0,30	30	30
03260	Johannes-Kirsch-Straße	0	1	2248	6,00	4,10	0,80	1,00	0,60	0,00	30	30
08600	Johannes-Kollwitz-Weg	0	0	-1	0,00	0,00	0,00	0,00	0,00	0,00	30	30
03265	Johannes-Münze-Straße	0	2	451	30,00	20,30	4,00	1,50	1,00	0,30	30	30
03270	Johannes-R.-Becher-Straße	2014032708	6	-1	546,00	369,90	100,10	2,94	1,90	2,94	30	30
03270	Johannes-R.-Becher-Straße	2014032708	6	-1	546,00	369,90	100,10	2,94	1,90	2,94	30	30
03270	Johannes-R.-Becher-Straße	2014032707	5	-1	444,00	300,80	81,40	2,83	1,80	2,83	30	30
03270	Johannes-R.-Becher-Straße	2014032705	5	-1	300,00	203,20	55,00	4,53	2,90	4,53	30	30
03270	Johannes-R.-Becher-Straße	2014032704	5	-1	180,00	121,90	33,00	3,45	2,20	3,45	30	30
03270	Johannes-R.-Becher-Straße	2014032703	4	-1	141,00	95,50	25,85	4,29	2,80	4,29	30	30
03270	Johannes-R.-Becher-Straße	2014032702	4	-1	105,00	71,10	19,25	2,94	1,90	2,94	30	30
03270	Johannes-R.-Becher-Straße	2014032702	4	-1	105,00	71,10	19,25	2,94	1,90	2,94	30	30
03270	Johannes-R.-Becher-Straße	2014032702	4	-1	105,00	71,10	19,25	2,94	1,90	2,94	30	30
03270	Johannes-R.-Becher-Straße	2014032701	4	-1	111,00	75,20	20,35	0,54	0,30	0,54	30	30
03270	Johannes-R.-Becher-Straße	2014032701	4	-1	111,00	75,20	20,35	0,54	0,30	0,54	30	30
03270	Johannes-R.-Becher-Straße	2014032701	4	-1	111,00	75,20	20,35	0,54	0,30	0,54	30	30
03270	Johannes-R.-Becher-Straße	2014032701	4	-1	111,00	75,20	20,35	0,54	0,30	0,54	30	30
03270	Johannes-R.-Becher-Straße	2014032701	4	-1	111,00	75,20	20,35	0,54	0,30	0,54	30	30
03270	Johannes-R.-Becher-Straße	2014032701	4	-1	111,00	75,20	20,35	0,54	0,30	0,54	30	30
03270	Johannes-R.-Becher-Straße	2014032701	4	-1	111,00	75,20	20,35	0,54	0,30	0,54	30	30
03270	Johannes-R.-Becher-Straße	2014032701	4	-1	111,00	75,20	20,35	0,54	0,30	0,54	30	30
03270	Johannes-R.-Becher-Straße	2014032701	4	-1	111,00	75,20	20,35	0,54	0,30	0,54	50	50
03270	Johannes-R.-Becher-Straße	2014032701	4	-1	111,00	75,20	20,35	0,54	0,30	0,54	30	30
03270	Johannes-R.-Becher-Straße	2014032701	4	-1	111,00	75,20	20,35	0,54	0,30	0,54	30	30
03270	Johannes-R.-Becher-Straße	2014032702	4	-1	105,00	71,10	19,25	2,94	1,90	2,94	30	30
03270	Johannes-R.-Becher-Straße	2014032702	4	-1	105,00	71,10	19,25	2,94	1,90	2,94	30	30
03270	Johannes-R.-Becher-Straße	2014032702	4	-1	105,00	71,10	19,25	2,94	1,90	2,94	30	30
03270	Johannes-R.-Becher-Straße	2014032703	4	-1	141,00	95,50	25,85	4,29	2,80	4,29	30	30
03270	Johannes-R.-Becher-Straße	2014032707	5	-1	444,00	300,80	81,40	2,83	1,80	2,83	30	30
03270	Johannes-R.-Becher-Straße	2014032707	5	-1	444,00	300,80	81,40	2,83	1,80	2,83	30	30
03270	Johannes-R.-Becher-Straße	2014032701	4	-1	111,00	75,20	20,35	0,54	0,30	0,54	30	30
03270	Johannes-R.-Becher-Straße	2014032707	5	-1	444,00	300,80	81,40	2,83	1,80	2,83	30	30
03275	Johannes-Schlaf-Straße	0	1	1285	6,00	4,10	0,80	1,00	0,60	0,00	30	30
07955	Johann-Gottlieb-Schoch-Straße	0	3	3571	48,00	32,50	6,40	10,00	6,50	3,00	50	50
07290	Johann-Gottlob-Nathusius-Ring	2010072901	4	-1	99,00	67,10	18,15	2,72	1,80	2,72	50	50
03280	Johannisbergstraße	2012032801	7	-1	765,00	518,20	140,25	0,49	0,30	0,49	50	50
03280	Johannisbergstraße	2012032801	7	-1	765,00	518,20	140,25	0,49	0,30	0,49	50	50

03285	Jordanstraße	2011032853	4	-1	132,00	89,40	24,20	0,00	0,00	0,00	30	30
03285	Jordanstraße	2011032852	4	-1	126,00	85,40	23,10	0,37	0,20	0,37	30	30
03285	Jordanstraße	2011032851	4	-1	99,00	67,10	18,15	1,01	0,70	1,01	30	30
03285	Jordanstraße	2011032851	4	-1	99,00	67,10	18,15	1,01	0,70	1,01	30	30
08200	Joseph-von-Fraunhofer-Straße	2010082001	4	-1	105,00	71,10	19,25	14,71	9,60	14,71	50	50
08200	Joseph-von-Fraunhofer-Straße	2010082001	4	-1	105,00	71,10	19,25	14,71	9,60	14,71	50	50
08200	Joseph-von-Fraunhofer-Straße	2010082001	4	-1	105,00	71,10	19,25	14,71	9,60	14,71	50	50
08200	Joseph-von-Fraunhofer-Straße	2010082001	4	-1	105,00	71,10	19,25	14,71	9,60	14,71	50	50
03295	Julius-Bremer-Straße	2012032951	5	-1	282,00	191,00	51,70	2,05	1,30	2,05	50	50
03295	Julius-Bremer-Straße	2012032951	5	-1	282,00	191,00	51,70	2,05	1,30	2,05	50	50
03295	Julius-Bremer-Straße	2012032951	5	-1	282,00	191,00	51,70	2,05	1,30	2,05	50	50
03295	Julius-Bremer-Straße	2012032951	5	-1	282,00	191,00	51,70	2,05	1,30	2,05	50	50
03295	Julius-Bremer-Straße	2012032951	5	-1	282,00	191,00	51,70	2,05	1,30	2,05	50	50
03295	Julius-Bremer-Straße	2012032951	5	-1	282,00	191,00	51,70	2,05	1,30	2,05	50	50
03295	Julius-Bremer-Straße	2012032951	5	-1	282,00	191,00	51,70	2,05	1,30	2,05	50	50
03295	Julius-Bremer-Straße	2012032951	5	-1	282,00	191,00	51,70	2,05	1,30	2,05	50	50
03295	Julius-Bremer-Straße	2012032951	5	-1	282,00	191,00	51,70	2,05	1,30	2,05	50	50
03305	Juliusstraße	0	5	1984	480,00	325,20	88,00	10,00	6,50	3,00	30	30
03305	Juliusstraße	0	5	1984	480,00	325,20	88,00	10,00	6,50	3,00	30	30
03305	Juliusstraße	0	5	1984	480,00	325,20	88,00	10,00	6,50	3,00	30	30
03305	Juliusstraße	0	5	1984	480,00	325,20	88,00	10,00	6,50	3,00	30	30
07130	Junoweg	0	3	4319	48,00	32,50	6,40	10,00	6,50	3,00	50	50
07130	Junoweg	0	3	4319	48,00	32,50	6,40	10,00	6,50	3,00	50	50
07130	Junoweg	0	2	4319	30,00	20,30	4,00	1,50	1,00	0,30	50	50
07130	Junoweg	0	1	5647	6,00	4,10	0,80	1,00	0,60	0,00	50	50
07130	Junoweg	0	2	5647	30,00	20,30	4,00	1,50	1,00	0,30	50	50
07130	Junoweg	0	2	5647	30,00	20,30	4,00	1,50	1,00	0,30	50	50
07130	Junoweg	0	1	1412	6,00	4,10	0,80	1,00	0,60	0,00	50	50
07130	Junoweg	0	2	1412	30,00	20,30	4,00	1,50	1,00	0,30	30	30
07130	Junoweg	0	2	4319	30,00	20,30	4,00	1,50	1,00	0,30	50	50
07130	Junoweg	0	1	4319	6,00	4,10	0,80	1,00	0,60	0,00	50	50
07130	Junoweg	0	3	5647	48,00	32,50	6,40	10,00	6,50	3,00	50	50
07130	Junoweg	0	1	5647	6,00	4,10	0,80	1,00	0,60	0,00	50	50
07130	Junoweg	0	2	5647	30,00	20,30	4,00	1,50	1,00	0,30	50	50
07130	Junoweg	0	1	5647	6,00	4,10	0,80	1,00	0,60	0,00	50	50
07130	Junoweg	0	1	1412	6,00	4,10	0,80	1,00	0,60	0,00	50	50

03310	Jupiterweg	0	3	4315	48,00	32,50	6,40	10,00	6,50	3,00	30	30
03315	Juri-Gagarin-Straße	0	1	1414	6,00	4,10	0,80	1,00	0,60	0,00	30	30
03315	Juri-Gagarin-Straße	0	2	1414	30,00	20,30	4,00	1,50	1,00	0,30	30	30
03315	Juri-Gagarin-Straße	0	1	1414	6,00	4,10	0,80	1,00	0,60	0,00	30	30
07165	Jutta-Balk-Straße	0	2	3492	30,00	20,30	4,00	1,50	1,00	0,30	50	50
03320	Käferweg	0	3	1477	48,00	32,50	6,40	10,00	6,50	3,00	30	30
03325	Kahnstraße	0	1	14	6,00	4,10	0,80	1,00	0,60	0,00	30	30
03330	Kaiser-Otto-Ring	0	1	224	6,00	4,10	0,80	1,00	0,60	0,00	30	30
03330	Kaiser-Otto-Ring	0	1	224	6,00	4,10	0,80	1,00	0,60	0,00	30	30
03330	Kaiser-Otto-Ring	0	1	2091	6,00	4,10	0,80	1,00	0,60	0,00	30	30
03330	Kaiser-Otto-Ring	0	1	2091	6,00	4,10	0,80	1,00	0,60	0,00	30	30
03330	Kaiser-Otto-Ring	0	2	243	30,00	20,30	4,00	1,50	1,00	0,30	30	30
03330	Kaiser-Otto-Ring	0	2	243	30,00	20,30	4,00	1,50	1,00	0,30	30	30
03335	Kalenberger Straße	0	2	4222	30,00	20,30	4,00	1,50	1,00	0,30	50	50
07895	Kalksteinweg	0	4	2684	180,00	121,90	24,00	10,00	6,50	3,00	30	30
07895	Kalksteinweg	0	4	2684	180,00	121,90	24,00	10,00	6,50	3,00	30	30
07895	Kalksteinweg	0	4	2684	180,00	121,90	24,00	10,00	6,50	3,00	30	30
07895	Kalksteinweg	0	4	2684	180,00	121,90	24,00	10,00	6,50	3,00	30	30
03340	Kamillenweg	0	2	2067	30,00	20,30	4,00	1,50	1,00	0,30	30	30
03340	Kamillenweg	0	1	2048	6,00	4,10	0,80	1,00	0,60	0,00	30	30
03345	Kannenstieg	2014033451	4	-1	126,00	85,40	23,10	2,06	1,30	2,06	30	30
03345	Kannenstieg	2014033451	4	-1	126,00	85,40	23,10	2,06	1,30	2,06	30	30
03345	Kannenstieg	2014033451	4	-1	126,00	85,40	23,10	2,06	1,30	2,06	30	30
03345	Kannenstieg	2014033451	4	-1	126,00	85,40	23,10	2,06	1,30	2,06	30	30
03350	Kantstraße	0	0	-1	0,00	0,00	0,00	0,00	0,00	0,00	50	50
03355	Kapellenstraße	0	1	3949	6,00	4,10	0,80	1,00	0,60	0,00	30	30
03355	Kapellenstraße	0	1	3949	6,00	4,10	0,80	1,00	0,60	0,00	30	30
03360	Karauschenweg	0	2	3128	30,00	20,30	4,00	1,50	1,00	0,30	30	30
08675	Karen-Fredersdorf-Straße	0	4	5188	180,00	121,90	24,00	10,00	6,50	3,00	50	50
03365	Karl-Kühn-Weg	0	3	4220	48,00	32,50	6,40	10,00	6,50	3,00	30	30
03365	Karl-Kühn-Weg	0	3	4220	48,00	32,50	6,40	10,00	6,50	3,00	30	30
03365	Karl-Kühn-Weg	0	3	4220	48,00	32,50	6,40	10,00	6,50	3,00	30	30
03370	Karl-Liebknecht-Platz	0	3	127	48,00	32,50	6,40	10,00	6,50	3,00	30	30
03370	Karl-Liebknecht-Platz	0	4	127	180,00	121,90	24,00	10,00	6,50	3,00	30	30
03370	Karl-Liebknecht-Platz	0	1	5755	6,00	4,10	0,80	1,00	0,60	0,00	30	30
07850	Karlsbader Weg	0	2	3409	30,00	20,30	4,00	1,50	1,00	0,30	30	30

07850	Karlsbader Weg	0	1	3409	6,00	4,10	0,80	1,00	0,60	0,00	50	50
03415	Karl-Schmidt-Straße	0	2	3949	30,00	20,30	4,00	1,50	1,00	0,30	30	30
03415	Karl-Schmidt-Straße	0	2	3637	30,00	20,30	4,00	1,50	1,00	0,30	30	30
03415	Karl-Schmidt-Straße	0	2	3637	30,00	20,30	4,00	1,50	1,00	0,30	30	30
03415	Karl-Schmidt-Straße	0	1	3637	6,00	4,10	0,80	1,00	0,60	0,00	30	30
03415	Karl-Schmidt-Straße	0	2	1883	30,00	20,30	4,00	1,50	1,00	0,30	30	30
03415	Karl-Schmidt-Straße	0	3	1883	48,00	32,50	6,40	10,00	6,50	3,00	30	30
03415	Karl-Schmidt-Straße	0	3	1883	48,00	32,50	6,40	10,00	6,50	3,00	30	30
03420	Karl-Schurz-Straße	0	3	452	48,00	32,50	6,40	10,00	6,50	3,00	30	30
03425	Karlstraße	0	2	1072	30,00	20,30	4,00	1,50	1,00	0,30	30	30
03435	Karnipstraße	0	2	5512	30,00	20,30	4,00	1,50	1,00	0,30	30	30
03435	Karnipstraße	0	3	5512	48,00	32,50	6,40	10,00	6,50	3,00	30	30
03435	Karnipstraße	0	2	5512	30,00	20,30	4,00	1,50	1,00	0,30	30	30
03435	Karnipstraße	0	2	5512	30,00	20,30	4,00	1,50	1,00	0,30	30	30
03440	Karpenlake	0	2	4541	30,00	20,30	4,00	1,50	1,00	0,30	50	50
03445	Karpfenweg	0	2	3128	30,00	20,30	4,00	1,50	1,00	0,30	30	30
03450	Kastanienstraße	0	6	-1	619,00	419,30	85,00	16,25	10,60	8,00	50	50
03450	Kastanienstraße	0	6	-1	619,00	419,30	85,00	16,25	10,60	8,00	50	50
03450	Kastanienstraße	0	6	-1	619,00	419,30	85,00	16,25	10,60	8,00	50	50
03450	Kastanienstraße	0	7	-1	724,00	490,50	99,00	13,25	8,60	7,00	50	50
03450	Kastanienstraße	0	7	-1	724,00	490,50	99,00	13,25	8,60	7,00	50	50
03455	Katerstieg	0	3	1988	48,00	32,50	6,40	10,00	6,50	3,00	30	30
03455	Katerstieg	0	3	4561	48,00	32,50	6,40	10,00	6,50	3,00	30	30
03455	Katerstieg	0	2	1988	30,00	20,30	4,00	1,50	1,00	0,30	30	30
03460	Käthe-Kollwitz-Straße	0	6	1067	720,00	487,70	132,00	10,00	6,50	3,00	30	30
03460	Käthe-Kollwitz-Straße	0	6	1067	720,00	487,70	132,00	10,00	6,50	3,00	30	30
03465	Katzensprung	0	4	3206	180,00	121,90	24,00	10,00	6,50	3,00	50	50
03470	Kehnerter Weg	0	1	313	6,00	4,10	0,80	1,00	0,60	0,00	30	30
03475	Keplerstraße	2012034751	4	-1	81,00	54,90	14,85	1,34	0,90	1,34	50	50
03475	Keplerstraße	2012034751	4	-1	81,00	54,90	14,85	1,34	0,90	1,34	50	50
03475	Keplerstraße	2012034752	4	-1	174,00	117,90	31,90	0,81	0,50	0,81	30	30
03475	Keplerstraße	2012034752	4	-1	174,00	117,90	31,90	0,81	0,50	0,81	30	30
03475	Keplerstraße	2012034752	4	-1	174,00	117,90	31,90	0,81	0,50	0,81	30	30
07365	Kerbelbreite	0	2	4023	30,00	20,30	4,00	1,50	1,00	0,30	50	50
03480	Ketzerstraße	0	4	6230	180,00	121,90	24,00	10,00	6,50	3,00	30	30
08155	Keuperwinkel	0	4	2687	180,00	121,90	24,00	10,00	6,50	3,00	30	30

03485	Kiefernweg	0	1	1497	6,00	4,10	0,80	1,00	0,60	0,00	30	30
03490	Kieler Straße	2011034901	2	-1	12,00	8,10	2,20	0,00	0,00	0,00	50	50
03490	Kieler Straße	2011034901	2	-1	12,00	8,10	2,20	0,00	0,00	0,00	50	50
03490	Kieler Straße	2011034901	2	-1	12,00	8,10	2,20	0,00	0,00	0,00	50	50
08710	Kiesweg	0	2	6802	30,00	20,30	4,00	1,50	1,00	0,30	30	30
08710	Kiesweg	0	2	6802	30,00	20,30	4,00	1,50	1,00	0,30	50	50
08710	Kiesweg	0	1	6802	6,00	4,10	0,80	1,00	0,60	0,00	50	50
03495	Kirchhofstraße	0	1	520	6,00	4,10	0,80	1,00	0,60	0,00	50	50
07800	Kirchplatz	0	3	3294	48,00	32,50	6,40	10,00	6,50	3,00	50	50
03500	Kirchstraße	0	4	1070	180,00	121,90	24,00	10,00	6,50	3,00	30	30
03505	Kirschweg	2016035051	6	-1	678,00	459,30	124,30	1,26	0,80	1,26	50	50
03505	Kirschweg	2016035051	6	-1	678,00	459,30	124,30	1,26	0,80	1,26	50	50
03505	Kirschweg	2016035051	6	-1	678,00	459,30	124,30	1,26	0,80	1,26	50	50
03505	Kirschweg	2016035051	6	-1	678,00	459,30	124,30	1,26	0,80	1,26	50	50
03505	Kirschweg	2016035051	6	-1	678,00	459,30	124,30	1,26	0,80	1,26	50	50
03505	Kirschweg	2016035051	6	-1	678,00	459,30	124,30	1,26	0,80	1,26	50	50
03505	Kirschweg	2016035051	6	-1	678,00	459,30	124,30	1,26	0,80	1,26	50	50
03505	Kirschweg	2016035051	6	-1	678,00	459,30	124,30	1,26	0,80	1,26	50	50
03505	Kirschweg	2016035051	6	-1	678,00	459,30	124,30	1,26	0,80	1,26	50	50
03505	Kirschweg	2016035051	6	-1	678,00	459,30	124,30	1,26	0,80	1,26	50	50
03505	Kirschweg	2016035051	6	-1	678,00	459,30	124,30	1,26	0,80	1,26	50	50
03505	Kirschweg	2016035051	6	-1	678,00	459,30	124,30	1,26	0,80	1,26	50	50
03505	Kirschweg	2016035051	6	-1	678,00	459,30	124,30	1,26	0,80	1,26	50	50
03510	Kischstraße	0	5	1984	480,00	325,20	88,00	10,00	6,50	3,00	30	30
03510	Kischstraße	0	5	1984	480,00	325,20	88,00	10,00	6,50	3,00	30	30
03510	Kischstraße	0	5	1984	480,00	325,20	88,00	10,00	6,50	3,00	30	30
03515	Klausenerstraße	2011035151	4	-1	72,00	48,80	13,20	0,80	0,50	0,80	30	30
03515	Klausenerstraße	2011035151	4	-1	72,00	48,80	13,20	0,80	0,50	0,80	30	30
08525	Klaus-Miesner-Platz	0	3	3573	48,00	32,50	6,40	10,00	6,50	3,00	50	50
08525	Klaus-Miesner-Platz	0	2	3573	30,00	20,30	4,00	1,50	1,00	0,30	50	50
08525	Klaus-Miesner-Platz	0	3	3573	48,00	32,50	6,40	10,00	6,50	3,00	50	50
08525	Klaus-Miesner-Platz	0	1	3573	6,00	4,10	0,80	1,00	0,60	0,00	50	50
03520	Kleeweg	0	2	2997	30,00	20,30	4,00	1,50	1,00	0,30	30	30
03520	Kleeweg	0	1	2997	6,00	4,10	0,80	1,00	0,60	0,00	30	30
03520	Kleeweg	0	1	2997	6,00	4,10	0,80	1,00	0,60	0,00	30	30
03520	Kleeweg	0	1	2410	6,00	4,10	0,80	1,00	0,60	0,00	30	30
03525	Kleiberweg	0	4	716	180,00	121,90	24,00	10,00	6,50	3,00	30	30

03555	Kleine Schulgasse	0	2	5447	30,00	20,30	4,00	1,50	1,00	0,30	30	30
03560	Kleine Schulstraße	0	1	2517	6,00	4,10	0,80	1,00	0,60	0,00	30	30
03565	Kleine Steinwiese	0	3	3865	48,00	32,50	6,40	10,00	6,50	3,00	30	30
03565	Kleine Steinwiese	0	2	3865	30,00	20,30	4,00	1,50	1,00	0,30	30	30
03565	Kleine Steinwiese	0	4	3865	180,00	121,90	24,00	10,00	6,50	3,00	30	30
03570	Kleine Steinwiese 1.Gartenweg	0	4	3865	180,00	121,90	24,00	10,00	6,50	3,00	30	30
03575	Kleine Steinwiese 2.Gartenweg	0	2	3866	30,00	20,30	4,00	1,50	1,00	0,30	30	30
03575	Kleine Steinwiese 2.Gartenweg	0	1	3866	6,00	4,10	0,80	1,00	0,60	0,00	30	30
03580	Kleine Steinwiese 3.Gartenweg	0	3	3865	48,00	32,50	6,40	10,00	6,50	3,00	30	30
03585	Kleine Steinwiese 4.Gartenweg	0	2	3865	30,00	20,30	4,00	1,50	1,00	0,30	30	30
03590	Kleine Steinwiese 5.Gartenweg	0	1	3865	6,00	4,10	0,80	1,00	0,60	0,00	30	30
03590	Kleine Steinwiese 5.Gartenweg	0	0	-1	0,00	0,00	0,00	0,00	0,00	0,00	30	30
05850	Kleine Sternstraße	0	4	2846	180,00	121,90	24,00	10,00	6,50	3,00	30	30
03595	Kleine Straße	0	3	3570	48,00	32,50	6,40	10,00	6,50	3,00	30	30
03595	Kleine Straße	0	2	3570	30,00	20,30	4,00	1,50	1,00	0,30	30	30
03595	Kleine Straße	0	1	2526	6,00	4,10	0,80	1,00	0,60	0,00	30	30
03595	Kleine Straße	0	2	3570	30,00	20,30	4,00	1,50	1,00	0,30	30	30
07805	Kleiner Ahornweg	0	1	3460	6,00	4,10	0,80	1,00	0,60	0,00	30	30
07720	Kleiner Rosenweg	0	2	2967	30,00	20,30	4,00	1,50	1,00	0,30	30	30
07720	Kleiner Rosenweg	0	1	2957	6,00	4,10	0,80	1,00	0,60	0,00	30	30
07720	Kleiner Rosenweg	0	1	2957	6,00	4,10	0,80	1,00	0,60	0,00	30	30
03545	Kleiner Stadtmarsch	0	3	3318	48,00	32,50	6,40	10,00	6,50	3,00	30	30
03545	Kleiner Stadtmarsch	0	2	3318	30,00	20,30	4,00	1,50	1,00	0,30	30	30
03545	Kleiner Stadtmarsch	0	1	3799	6,00	4,10	0,80	1,00	0,60	0,00	30	30
03545	Kleiner Stadtmarsch	0	2	3318	30,00	20,30	4,00	1,50	1,00	0,30	30	30
03545	Kleiner Stadtmarsch	0	1	3318	6,00	4,10	0,80	1,00	0,60	0,00	30	30
03550	Kleiner Werder	2013035501	4	-1	159,00	107,70	29,15	1,97	1,30	1,97	50	50
03550	Kleiner Werder	2013035501	4	-1	159,00	107,70	29,15	1,97	1,30	1,97	50	50
03550	Kleiner Werder	2013035501	4	-1	159,00	107,70	29,15	1,97	1,30	1,97	50	50
03550	Kleiner Werder	2013035501	4	-1	159,00	107,70	29,15	1,97	1,30	1,97	50	50
03600	Kleiststraße	0	2	625	30,00	20,30	4,00	1,50	1,00	0,30	30	30
03600	Kleiststraße	0	1	625	6,00	4,10	0,80	1,00	0,60	0,00	30	30
03605	Klewitzstraße	0	1	600	6,00	4,10	0,80	1,00	0,60	0,00	30	30
03290	Klinkebachstraße	0	1	38	6,00	4,10	0,80	1,00	0,60	0,00	30	30
03290	Klinkebachstraße	0	1	2470	6,00	4,10	0,80	1,00	0,60	0,00	30	30
03290	Klinkebachstraße	0	1	2470	6,00	4,10	0,80	1,00	0,60	0,00	30	30

03290	Klinkebachstraße	0	1	2470	6,00	4,10	0,80	1,00	0,60	0,00	30	30
03290	Klinkebachstraße	0	1	38	6,00	4,10	0,80	1,00	0,60	0,00	30	30
03610	Klopstockstraße	0	1	1181	6,00	4,10	0,80	1,00	0,60	0,00	30	30
03610	Klopstockstraße	0	1	614	6,00	4,10	0,80	1,00	0,60	0,00	30	30
03610	Klopstockstraße	0	2	1181	30,00	20,30	4,00	1,50	1,00	0,30	30	30
03610	Klopstockstraße	0	3	1181	48,00	32,50	6,40	10,00	6,50	3,00	30	30
03615	Klosterberge-Privatweg	0	1	5952	6,00	4,10	0,80	1,00	0,60	0,00	30	30
03620	Klosterbergestraße	0	1	5954	6,00	4,10	0,80	1,00	0,60	0,00	30	30
03620	Klosterbergestraße	0	1	3949	6,00	4,10	0,80	1,00	0,60	0,00	30	30
03620	Klosterbergestraße	0	1	5952	6,00	4,10	0,80	1,00	0,60	0,00	30	30
03620	Klosterbergestraße	0	2	5952	30,00	20,30	4,00	1,50	1,00	0,30	30	30
03620	Klosterbergestraße	0	1	3949	6,00	4,10	0,80	1,00	0,60	0,00	30	30
03625	Klosterfelde	0	1	3079	6,00	4,10	0,80	1,00	0,60	0,00	30	30
03630	Klostergraben	2016036301	4	-1	51,00	34,50	9,35	0,00	0,00	0,00	30	30
03630	Klostergraben	2016036301	4	-1	51,00	34,50	9,35	0,00	0,00	0,00	30	30
03630	Klostergraben	2016036301	4	-1	51,00	34,50	9,35	0,00	0,00	0,00	30	30
03630	Klostergraben	2016036301	4	-1	51,00	34,50	9,35	0,00	0,00	0,00	30	30
03630	Klostergraben	2016036301	4	-1	51,00	34,50	9,35	0,00	0,00	0,00	30	30
03635	Klosterhof	0	2	5556	30,00	20,30	4,00	1,50	1,00	0,30	50	50
03635	Klosterhof	0	5	1651	480,00	325,20	88,00	10,00	6,50	3,00	50	50
03635	Klosterhof	0	3	5556	48,00	32,50	6,40	10,00	6,50	3,00	50	50
03635	Klosterhof	0	4	5556	180,00	121,90	24,00	10,00	6,50	3,00	50	50
03640	Klosterhufe	0	2	2063	30,00	20,30	4,00	1,50	1,00	0,30	30	30
03645	Klosterkamp	0	5	4541	480,00	325,20	88,00	10,00	6,50	3,00	50	50
03645	Klosterkamp	0	4	4541	180,00	121,90	24,00	10,00	6,50	3,00	50	50
03650	Klosterwuhne	0	2	540	30,00	20,30	4,00	1,50	1,00	0,30	30	30
03650	Klosterwuhne	0	1	540	6,00	4,10	0,80	1,00	0,60	0,00	30	30
03650	Klosterwuhne	0	3	537	48,00	32,50	6,40	10,00	6,50	3,00	30	30
08270	Klötzer Weg	0	1	3191	6,00	4,10	0,80	1,00	0,60	0,00	30	30
08270	Klötzer Weg	0	1	3191	6,00	4,10	0,80	1,00	0,60	0,00	30	30
03655	Klusdamm	2014036551	4	-1	120,00	81,30	22,00	1,50	1,00	1,50	50	50
03655	Klusdamm	2014036552	4	-1	99,00	67,10	18,15	0,61	0,40	0,61	50	50
03655	Klusdamm	2014036552	4	-1	99,00	67,10	18,15	0,61	0,40	0,61	50	50
03655	Klusdamm	2014036552	4	-1	99,00	67,10	18,15	0,61	0,40	0,61	50	50
03655	Klusdamm	2014036552	4	-1	99,00	67,10	18,15	0,61	0,40	0,61	50	50
03655	Klusdamm	2014036552	4	-1	99,00	67,10	18,15	0,61	0,40	0,61	50	50

03655	Klusdamm	2014036552	4	-1	99,00	67,10	18,15	0,61	0,40	0,61	50	50
03655	Klusdamm	2014036552	4	-1	99,00	67,10	18,15	0,61	0,40	0,61	50	50
03655	Klusdamm	2014036552	4	-1	99,00	67,10	18,15	0,61	0,40	0,61	50	50
03655	Klusdamm	2014036552	4	-1	99,00	67,10	18,15	0,61	0,40	0,61	50	50
03655	Klusdamm	2014036552	4	-1	99,00	67,10	18,15	0,61	0,40	0,61	50	50
03655	Klusdamm	2014036552	4	-1	99,00	67,10	18,15	0,61	0,40	0,61	50	50
03660	Klusdamm-Privatweg	0	1	4224	6,00	4,10	0,80	1,00	0,60	0,00	50	50
03665	Klusweg	0	3	257	48,00	32,50	6,40	10,00	6,50	3,00	30	30
03665	Klusweg	0	3	257	48,00	32,50	6,40	10,00	6,50	3,00	30	30
03665	Klusweg	0	2	257	30,00	20,30	4,00	1,50	1,00	0,30	30	30
03665	Klusweg	0	2	257	30,00	20,30	4,00	1,50	1,00	0,30	30	30
03665	Klusweg	0	3	2666	48,00	32,50	6,40	10,00	6,50	3,00	30	30
08180	Knochenhauerufer	0	1	4137	6,00	4,10	0,80	1,00	0,60	0,00	30	30
03670	Koburger Straße	0	3	1694	48,00	32,50	6,40	10,00	6,50	3,00	30	30
03670	Koburger Straße	0	0	-1	0,00	0,00	0,00	0,00	0,00	0,00	30	30
03675	Kolibriweg	0	2	715	30,00	20,30	4,00	1,50	1,00	0,30	30	30
03675	Kolibriweg	0	1	715	6,00	4,10	0,80	1,00	0,60	0,00	30	30
03680	Kölner Platz	0	1	374	6,00	4,10	0,80	1,00	0,60	0,00	50	50
03685	Kometenweg	0	2	5648	30,00	20,30	4,00	1,50	1,00	0,30	30	30
03685	Kometenweg	0	3	5648	48,00	32,50	6,40	10,00	6,50	3,00	30	30
03685	Kometenweg	0	3	5648	48,00	32,50	6,40	10,00	6,50	3,00	30	30
03685	Kometenweg	0	2	1412	30,00	20,30	4,00	1,50	1,00	0,30	30	30
03685	Kometenweg	0	2	1412	30,00	20,30	4,00	1,50	1,00	0,30	30	30
09085	Königsborner Straße	0	2	2510	30,00	20,30	4,00	1,50	1,00	0,30	30	30
04905	Königstraße	2013049052	5	-1	189,00	128,00	34,65	2,68	1,70	2,68	50	50
04905	Königstraße	2013049052	5	-1	189,00	128,00	34,65	2,68	1,70	2,68	50	50
04905	Königstraße	2013049052	5	-1	189,00	128,00	34,65	2,68	1,70	2,68	50	50
04905	Königstraße	2013049051	4	-1	78,00	52,80	14,30	5,08	3,30	5,08	50	50
04905	Königstraße	2013049052	5	-1	189,00	128,00	34,65	2,68	1,70	2,68	50	50
04905	Königstraße	2013049051	4	-1	78,00	52,80	14,30	5,08	3,30	5,08	50	50
04905	Königstraße	2013049052	5	-1	189,00	128,00	34,65	2,68	1,70	2,68	50	50
04905	Königstraße	2013049052	5	-1	189,00	128,00	34,65	2,68	1,70	2,68	50	50
04905	Königstraße	2013049052	5	-1	189,00	128,00	34,65	2,68	1,70	2,68	50	50
04905	Königstraße	2013049052	5	-1	189,00	128,00	34,65	2,68	1,70	2,68	50	50
04905	Königstraße	2013049052	5	-1	189,00	128,00	34,65	2,68	1,70	2,68	50	50
04905	Königstraße	2013049051	4	-1	78,00	52,80	14,30	5,08	3,30	5,08	50	50
04905	Königstraße	2013049051	4	-1	78,00	52,80	14,30	5,08	3,30	5,08	50	50

04905	Königstraße	2013049051	4	-1	78,00	52,80	14,30	5,08	3,30	5,08	50	50
04905	Königstraße	2013049052	5	-1	189,00	128,00	34,65	2,68	1,70	2,68	50	50
04905	Königstraße	2013049052	5	-1	189,00	128,00	34,65	2,68	1,70	2,68	30	30
04905	Königstraße	2013049052	5	-1	189,00	128,00	34,65	2,68	1,70	2,68	30	30
04905	Königstraße	2013049052	5	-1	189,00	128,00	34,65	2,68	1,70	2,68	30	30
04905	Königstraße	2013049052	5	-1	189,00	128,00	34,65	2,68	1,70	2,68	50	50
04905	Königstraße	2013049052	5	-1	189,00	128,00	34,65	2,68	1,70	2,68	50	50
08410	Königsweg	0	6	1069	720,00	487,70	132,00	10,00	6,50	3,00	30	30
03690	Königswerder	0	5	4541	480,00	325,20	88,00	10,00	6,50	3,00	50	50
08170	Konrad-Adenauer-Platz	0	1	2964	6,00	4,10	0,80	1,00	0,60	0,00	50	50
08170	Konrad-Adenauer-Platz	0	1	2964	6,00	4,10	0,80	1,00	0,60	0,00	50	50
03695	Kopfendenweg	0	1	5825	6,00	4,10	0,80	1,00	0,60	0,00	30	30
03695	Kopfendenweg	0	1	5826	6,00	4,10	0,80	1,00	0,60	0,00	30	30
03695	Kopfendenweg	0	1	5825	6,00	4,10	0,80	1,00	0,60	0,00	30	30
03695	Kopfendenweg	0	1	2833	6,00	4,10	0,80	1,00	0,60	0,00	30	30
03695	Kopfendenweg	0	1	2833	6,00	4,10	0,80	1,00	0,60	0,00	30	30
03695	Kopfendenweg	0	1	110	6,00	4,10	0,80	1,00	0,60	0,00	30	30
03695	Kopfendenweg	0	2	5829	30,00	20,30	4,00	1,50	1,00	0,30	30	30
03695	Kopfendenweg	0	3	5829	48,00	32,50	6,40	10,00	6,50	3,00	30	30
03695	Kopfendenweg	0	1	5823	6,00	4,10	0,80	1,00	0,60	0,00	30	30
03695	Kopfendenweg	0	1	5829	6,00	4,10	0,80	1,00	0,60	0,00	30	30
03700	Koppelanger	0	3	555	48,00	32,50	6,40	10,00	6,50	3,00	50	50
09080	Körbelitzer Straße	0	2	468	30,00	20,30	4,00	1,50	1,00	0,30	50	50
09080	Körbelitzer Straße	0	1	468	6,00	4,10	0,80	1,00	0,60	0,00	50	50
09080	Körbelitzer Straße	0	1	468	6,00	4,10	0,80	1,00	0,60	0,00	50	50
03705	Korbwerder	2013037051	5	-1	432,00	292,60	79,20	16,14	10,50	16,14	50	50
08455	Kormoranweg	0	0	-1	0,00	0,00	0,00	0,00	0,00	0,00	30	30
08455	Kormoranweg	0	0	-1	0,00	0,00	0,00	0,00	0,00	0,00	30	30
08455	Kormoranweg	0	0	-1	0,00	0,00	0,00	0,00	0,00	0,00	30	30
06755	Kornblumenweg	0	3	5856	48,00	32,50	6,40	10,00	6,50	3,00	50	50
03710	Körnerstraße	0	1	4697	6,00	4,10	0,80	1,00	0,60	0,00	30	30
03715	Koskastraße	0	2	2242	30,00	20,30	4,00	1,50	1,00	0,30	50	50
03720	Kosmonautenweg	0	3	4431	48,00	32,50	6,40	10,00	6,50	3,00	30	30
03725	Köthener Straße	0	1	3637	6,00	4,10	0,80	1,00	0,60	0,00	30	30
06760	Kraftwerk-Privatweg	2010067601	3	-1	36,00	24,40	6,60	71,19	46,30	71,19	50	50

06760	Kraftwerk-Privatweg	2010067601	3	-1	36,00	24,40	6,60	71,19	46,30	71,19	50	50
03730	Krähenstieg	0	4	873	180,00	121,90	24,00	10,00	6,50	3,00	50	50
03730	Krähenstieg	0	2	555	30,00	20,30	4,00	1,50	1,00	0,30	50	50
03735	Kranichweg	0	4	715	180,00	121,90	24,00	10,00	6,50	3,00	30	30
03735	Kranichweg	0	2	715	30,00	20,30	4,00	1,50	1,00	0,30	30	30
03735	Kranichweg	0	2	716	30,00	20,30	4,00	1,50	1,00	0,30	30	30
03735	Kranichweg	0	3	716	48,00	32,50	6,40	10,00	6,50	3,00	30	30
03740	Kreipestraße	0	4	428	180,00	121,90	24,00	10,00	6,50	3,00	30	30
03740	Kreipestraße	0	4	428	180,00	121,90	24,00	10,00	6,50	3,00	30	30
07725	Kreisstraße	2014077251	4	-1	69,00	46,70	12,65	4,72	3,10	4,72	50	50
07725	Kreisstraße	2014077252	4	-1	129,00	87,40	23,65	4,61	3,00	4,61	50	50
07725	Kreisstraße	2014077252	4	-1	129,00	87,40	23,65	4,61	3,00	4,61	50	50
07725	Kreisstraße	2014077252	4	-1	129,00	87,40	23,65	4,61	3,00	4,61	50	50
03745	Kretschmannstraße	0	2	2644	30,00	20,30	4,00	1,50	1,00	0,30	30	30
03745	Kretschmannstraße	0	1	2644	6,00	4,10	0,80	1,00	0,60	0,00	30	30
03745	Kretschmannstraße	0	1	1411	6,00	4,10	0,80	1,00	0,60	0,00	30	30
03745	Kretschmannstraße	0	2	1411	30,00	20,30	4,00	1,50	1,00	0,30	30	30
03750	Kreuzbreite	0	4	1988	180,00	121,90	24,00	10,00	6,50	3,00	30	30
03755	Kreuzgangstraße	0	3	5211	48,00	32,50	6,40	10,00	6,50	3,00	30	30
03755	Kreuzgangstraße	0	2	5211	30,00	20,30	4,00	1,50	1,00	0,30	30	30
03755	Kreuzgangstraße	0	1	5211	6,00	4,10	0,80	1,00	0,60	0,00	30	30
03760	Kreuzhorststraße	0	2	384	30,00	20,30	4,00	1,50	1,00	0,30	50	50
03760	Kreuzhorststraße	0	1	384	6,00	4,10	0,80	1,00	0,60	0,00	50	50
03760	Kreuzhorststraße	0	2	385	30,00	20,30	4,00	1,50	1,00	0,30	50	50
04900	Kritzmannstraße	2012049003	5	-1	255,00	172,70	46,75	0,27	0,20	0,27	30	30
04900	Kritzmannstraße	2012049003	5	-1	255,00	172,70	46,75	0,27	0,20	0,27	50	50
04900	Kritzmannstraße	2012049002	5	-1	435,00	294,70	79,75	1,51	1,00	1,51	30	30
04900	Kritzmannstraße	2012049002	5	-1	435,00	294,70	79,75	1,51	1,00	1,51	30	30
04900	Kritzmannstraße	2012049002	5	-1	435,00	294,70	79,75	1,51	1,00	1,51	30	30
04900	Kritzmannstraße	2012049002	5	-1	435,00	294,70	79,75	1,51	1,00	1,51	30	30
04900	Kritzmannstraße	2012049001	5	-1	378,00	256,10	69,30	2,89	1,90	2,89	30	30
04900	Kritzmannstraße	2012049001	5	-1	378,00	256,10	69,30	2,89	1,90	2,89	30	30
04900	Kritzmannstraße	2012049001	5	-1	378,00	256,10	69,30	2,89	1,90	2,89	30	30
04900	Kritzmannstraße	2012049002	5	-1	435,00	294,70	79,75	1,51	1,00	1,51	30	30
04900	Kritzmannstraße	2012049002	5	-1	435,00	294,70	79,75	1,51	1,00	1,51	30	30
03765	Kroatienweg	2012037651	5	-1	240,00	162,60	44,00	1,08	0,70	1,08	50	50

03765	Kroatenweg	2012037651	5	-1	240,00	162,60	44,00	1,08	0,70	1,08	30	30
03765	Kroatenweg	2012037651	5	-1	240,00	162,60	44,00	1,08	0,70	1,08	50	50
03765	Kroatenweg	2012037651	5	-1	240,00	162,60	44,00	1,08	0,70	1,08	30	30
03765	Kroatenweg	2012037651	5	-1	240,00	162,60	44,00	1,08	0,70	1,08	30	30
03765	Kroatenweg	2012037651	5	-1	240,00	162,60	44,00	1,08	0,70	1,08	50	50
03770	Kroatenwuhne	0	4	5197	180,00	121,90	24,00	10,00	6,50	3,00	50	50
03770	Kroatenwuhne	0	4	5197	180,00	121,90	24,00	10,00	6,50	3,00	50	50
03770	Kroatenwuhne	0	4	5197	180,00	121,90	24,00	10,00	6,50	3,00	50	50
03770	Kroatenwuhne	0	0	-1	0,00	0,00	0,00	0,00	0,00	0,00	50	50
03770	Kroatenwuhne	0	3	5197	48,00	32,50	6,40	10,00	6,50	3,00	50	50
08135	Krokusweg	0	1	1364	6,00	4,10	0,80	1,00	0,60	0,00	50	50
08135	Krokusweg	0	1	1364	6,00	4,10	0,80	1,00	0,60	0,00	30	30
03775	Kroppenstedter Straße	0	6	383	720,00	487,70	132,00	10,00	6,50	3,00	50	50
03775	Kroppenstedter Straße	0	6	383	720,00	487,70	132,00	10,00	6,50	3,00	50	50
03775	Kroppenstedter Straße	0	6	383	720,00	487,70	132,00	10,00	6,50	3,00	50	50
03780	Krügerbrücke	0	2	4034	30,00	20,30	4,00	1,50	1,00	0,30	30	30
03790	Krumme Gasse	0	1	5517	6,00	4,10	0,80	1,00	0,60	0,00	30	30
03795	Krumme Straße	0	2	423	30,00	20,30	4,00	1,50	1,00	0,30	30	30
03800	Kuckhoffplatz	0	2	971	30,00	20,30	4,00	1,50	1,00	0,30	30	30
03805	Kuckuckweg	0	3	715	48,00	32,50	6,40	10,00	6,50	3,00	30	30
03810	Küferstraße	0	4	2514	180,00	121,90	24,00	10,00	6,50	3,00	30	30
03810	Küferstraße	0	3	2514	48,00	32,50	6,40	10,00	6,50	3,00	30	30
03815	Kühleweinstraße	0	2	2090	30,00	20,30	4,00	1,50	1,00	0,30	30	30
03815	Kühleweinstraße	0	2	2090	30,00	20,30	4,00	1,50	1,00	0,30	30	30
03815	Kühleweinstraße	0	1	4280	6,00	4,10	0,80	1,00	0,60	0,00	50	50
03815	Kühleweinstraße	0	1	3966	6,00	4,10	0,80	1,00	0,60	0,00	30	30
03815	Kühleweinstraße	0	2	3966	30,00	20,30	4,00	1,50	1,00	0,30	30	30
03815	Kühleweinstraße	0	2	4280	30,00	20,30	4,00	1,50	1,00	0,30	50	50
03820	Kulk-Privatweg	0	4	3869	180,00	121,90	24,00	10,00	6,50	3,00	30	30
07305	Külzauer Straße	0	3	3825	48,00	32,50	6,40	10,00	6,50	3,00	30	30
03825	Kümmelsberg	2011038251	7	-1	795,00	538,50	145,75	2,90	1,90	2,90	50	50
03825	Kümmelsberg	2011038251	7	-1	795,00	538,50	145,75	2,90	1,90	2,90	50	50
03825	Kümmelsberg	2011038251	7	-1	795,00	538,50	145,75	2,90	1,90	2,90	50	50
03825	Kümmelsberg	2011038251	7	-1	795,00	538,50	145,75	2,90	1,90	2,90	50	50
03825	Kümmelsberg	2011038251	7	-1	795,00	538,50	145,75	2,90	1,90	2,90	50	50
03825	Kümmelsberg	2011038251	7	-1	795,00	538,50	145,75	2,90	1,90	2,90	50	50

03825	Kümmelsberg	2011038251	7	-1	795,00	538,50	145,75	2,90	1,90	2,90	50	50
07980	Kürbisweg	0	3	5451	48,00	32,50	6,40	10,00	6,50	3,00	30	30
07980	Kürbisweg	0	3	5451	48,00	32,50	6,40	10,00	6,50	3,00	30	30
03830	Kurze Gasse	0	2	2285	30,00	20,30	4,00	1,50	1,00	0,30	30	30
03840	Kurze Straße	0	4	3696	180,00	121,90	24,00	10,00	6,50	3,00	30	30
03835	Kurzeschlag-Privatweg	0	5	3869	480,00	325,20	88,00	10,00	6,50	3,00	30	30
03845	Kutscherstraße	0	2	3201	30,00	20,30	4,00	1,50	1,00	0,30	50	50
03850	Kutzstraße	0	1	4466	6,00	4,10	0,80	1,00	0,60	0,00	30	30
03855	Kyffhäuserstraße	0	5	1651	480,00	325,20	88,00	10,00	6,50	3,00	50	50
03860	Laaßstraße	2011038601	4	-1	162,00	109,70	29,70	3,53	2,30	3,53	50	50
03865	Ladeburger Weg	0	2	110	30,00	20,30	4,00	1,50	1,00	0,30	30	30
03870	Landwüststraße	0	1	69	6,00	4,10	0,80	1,00	0,60	0,00	50	50
03880	Lange Lake	0	3	3047	48,00	32,50	6,40	10,00	6,50	3,00	50	50
03880	Lange Lake	0	2	3047	30,00	20,30	4,00	1,50	1,00	0,30	50	50
03880	Lange Lake	0	2	3047	30,00	20,30	4,00	1,50	1,00	0,30	50	50
03875	Langefelder Weg	0	2	1982	30,00	20,30	4,00	1,50	1,00	0,30	30	30
03875	Langefelder Weg	0	1	2065	6,00	4,10	0,80	1,00	0,60	0,00	30	30
03885	Langensteiner Weg	0	4	1988	180,00	121,90	24,00	10,00	6,50	3,00	30	30
03890	Langenweddinger Straße	0	2	3457	30,00	20,30	4,00	1,50	1,00	0,30	50	50
08735	Langer Heinrich	2014087351	3	-1	45,00	30,50	8,25	11,25	7,30	11,25	50	50
08735	Langer Heinrich	2014087351	3	-1	45,00	30,50	8,25	11,25	7,30	11,25	50	50
03895	Langer Schlag	0	1	3185	6,00	4,10	0,80	1,00	0,60	0,00	30	30
03895	Langer Schlag	0	1	4230	6,00	4,10	0,80	1,00	0,60	0,00	30	30
03895	Langer Schlag	0	1	4230	6,00	4,10	0,80	1,00	0,60	0,00	30	30
03900	Langer Weg	0	1	3568	6,00	4,10	0,80	1,00	0,60	0,00	30	30
03900	Langer Weg	0	2	3568	30,00	20,30	4,00	1,50	1,00	0,30	30	30
03905	Lärchenstraße	2014039051	2	-1	27,00	18,30	4,95	3,70	2,40	3,70	30	30
02045	Lassallestraße	0	2	450	30,00	20,30	4,00	1,50	1,00	0,30	30	30
03910	Lauben-Privatweg	0	4	5832	180,00	121,90	24,00	10,00	6,50	3,00	30	30
03915	Lauestraße	0	1	44	6,00	4,10	0,80	1,00	0,60	0,00	30	30
07255	Lavendelweg	0	6	1070	720,00	487,70	132,00	10,00	6,50	3,00	30	30
07255	Lavendelweg	0	6	1070	720,00	487,70	132,00	10,00	6,50	3,00	30	30
07255	Lavendelweg	0	6	1070	720,00	487,70	132,00	10,00	6,50	3,00	30	30
07255	Lavendelweg	0	4	1070	180,00	121,90	24,00	10,00	6,50	3,00	30	30
07255	Lavendelweg	0	4	1070	180,00	121,90	24,00	10,00	6,50	3,00	30	30
07255	Lavendelweg	0	3	1070	48,00	32,50	6,40	10,00	6,50	3,00	30	30

07255	Lavendelweg	0	3	1070	48,00	32,50	6,40	10,00	6,50	3,00	30	30
07255	Lavendelweg	0	3	1070	48,00	32,50	6,40	10,00	6,50	3,00	30	30
07255	Lavendelweg	0	2	1070	30,00	20,30	4,00	1,50	1,00	0,30	30	30
07255	Lavendelweg	0	2	1070	30,00	20,30	4,00	1,50	1,00	0,30	30	30
07255	Lavendelweg	0	6	1070	720,00	487,70	132,00	10,00	6,50	3,00	30	30
07255	Lavendelweg	0	6	1070	720,00	487,70	132,00	10,00	6,50	3,00	30	30
07255	Lavendelweg	0	3	1070	48,00	32,50	6,40	10,00	6,50	3,00	30	30
07255	Lavendelweg	0	5	1070	480,00	325,20	88,00	10,00	6,50	3,00	30	30
07255	Lavendelweg	0	3	1070	48,00	32,50	6,40	10,00	6,50	3,00	30	30
07255	Lavendelweg	0	2	1070	30,00	20,30	4,00	1,50	1,00	0,30	30	30
03430	Lebersdorfer Straße	0	2	257	30,00	20,30	4,00	1,50	1,00	0,30	30	30
03430	Lebersdorfer Straße	0	3	257	48,00	32,50	6,40	10,00	6,50	3,00	30	30
03430	Lebersdorfer Straße	0	4	257	180,00	121,90	24,00	10,00	6,50	3,00	30	30
03920	Leibnizstraße	0	2	345	30,00	20,30	4,00	1,50	1,00	0,30	30	30
03920	Leibnizstraße	0	1	343	6,00	4,10	0,80	1,00	0,60	0,00	30	30
03920	Leibnizstraße	0	1	343	6,00	4,10	0,80	1,00	0,60	0,00	30	30
03920	Leibnizstraße	0	1	343	6,00	4,10	0,80	1,00	0,60	0,00	30	30
03920	Leibnizstraße	0	1	345	6,00	4,10	0,80	1,00	0,60	0,00	30	30
03920	Leibnizstraße	0	1	5605	6,00	4,10	0,80	1,00	0,60	0,00	30	30
07565	Leineweberstraße	0	3	2546	48,00	32,50	6,40	10,00	6,50	3,00	50	50
07565	Leineweberstraße	0	2	2546	30,00	20,30	4,00	1,50	1,00	0,30	50	50
07565	Leineweberstraße	0	1	435	6,00	4,10	0,80	1,00	0,60	0,00	50	50
07565	Leineweberstraße	0	1	3848	6,00	4,10	0,80	1,00	0,60	0,00	50	50
03925	Leipziger Chaussee	2016039254	7	-1	765,00	518,20	140,25	1,37	0,90	1,37	70	70
03925	Leipziger Chaussee	2016039254	7	-1	765,00	518,20	140,25	1,37	0,90	1,37	50	50
03925	Leipziger Chaussee	2016039254	7	-1	765,00	518,20	140,25	1,37	0,90	1,37	50	50
03925	Leipziger Chaussee	2016039251	5	-1	242,88	164,50	44,53	3,23	2,10	3,23	50	50
03925	Leipziger Chaussee	2016039252	7	-1	843,00	571,10	154,55	1,14	0,70	1,14	50	50
03925	Leipziger Chaussee	2016039253	7	-1	897,00	607,60	164,45	1,67	1,10	1,67	50	50
03925	Leipziger Chaussee	2016039254	7	-1	765,00	518,20	140,25	1,37	0,90	1,37	50	50
03925	Leipziger Chaussee	2016039254	7	-1	765,00	518,20	140,25	1,37	0,90	1,37	70	70
03925	Leipziger Chaussee	2016039254	7	-1	765,00	518,20	140,25	1,37	0,90	1,37	50	50
03925	Leipziger Chaussee	2016039254	7	-1	765,00	518,20	140,25	1,37	0,90	1,37	50	50
03925	Leipziger Chaussee	2016039254	7	-1	765,00	518,20	140,25	1,37	0,90	1,37	50	50
03925	Leipziger Chaussee	2016039254	7	-1	765,00	518,20	140,25	1,37	0,90	1,37	50	50
03925	Leipziger Chaussee	2016039254	7	-1	765,00	518,20	140,25	1,37	0,90	1,37	50	50
03925	Leipziger Chaussee	2016039253	7	-1	897,00	607,60	164,45	1,67	1,10	1,67	50	50

03925	Leipziger Chaussee	2016039252	7	-1	843,00	571,10	154,55	1,14	0,70	1,14	50	50
03925	Leipziger Chaussee	2016039254	7	-1	765,00	518,20	140,25	1,37	0,90	1,37	50	50
03930	Leipziger Straße	2015039302	5	-1	456,00	308,90	83,60	1,17	0,80	1,17	50	50
03930	Leipziger Straße	2015039302	5	-1	456,00	308,90	83,60	1,17	0,80	1,17	50	50
03930	Leipziger Straße	2015039301	5	-1	336,00	227,60	61,60	1,43	0,90	1,43	50	50
03930	Leipziger Straße	2015039303	5	-1	447,00	302,80	81,95	0,15	0,10	0,15	50	50
03930	Leipziger Straße	2015039304	7	-1	735,00	497,90	134,75	1,67	1,10	1,67	50	50
03930	Leipziger Straße	2015039304	7	-1	735,00	497,90	134,75	1,67	1,10	1,67	50	50
03930	Leipziger Straße	2015039304	7	-1	735,00	497,90	134,75	1,67	1,10	1,67	50	50
03930	Leipziger Straße	2015039304	7	-1	735,00	497,90	134,75	1,67	1,10	1,67	50	50
03930	Leipziger Straße	2015039304	7	-1	735,00	497,90	134,75	1,67	1,10	1,67	50	50
03930	Leipziger Straße	2015039302	5	-1	456,00	308,90	83,60	1,17	0,80	1,17	50	50
03935	Leiterstraße	0	2	4034	30,00	20,30	4,00	1,50	1,00	0,30	30	30
03935	Leiterstraße	0	1	4034	6,00	4,10	0,80	1,00	0,60	0,00	30	30
03935	Leiterstraße	0	0	-1	0,00	0,00	0,00	0,00	0,00	0,00	30	30
03935	Leiterstraße	0	0	-1	0,00	0,00	0,00	0,00	0,00	0,00	50	50
03935	Leiterstraße	0	0	-1	0,00	0,00	0,00	0,00	0,00	0,00	50	50
03935	Leiterstraße	0	0	-1	0,00	0,00	0,00	0,00	0,00	0,00	50	50
03935	Leiterstraße	0	0	-1	0,00	0,00	0,00	0,00	0,00	0,00	50	50
03940	Leitzkauer Weg	0	2	2833	30,00	20,30	4,00	1,50	1,00	0,30	30	30
03945	Lemsdorfer Weg	2015039451	6	-1	663,00	449,10	121,55	0,64	0,40	0,64	50	50
03945	Lemsdorfer Weg	2015039451	6	-1	663,00	449,10	121,55	0,64	0,40	0,64	50	50
03945	Lemsdorfer Weg	2015039453	2	-1	18,00	12,20	3,30	4,55	3,00	4,55	50	50
03945	Lemsdorfer Weg	2015039452	6	-1	714,00	483,70	130,90	0,67	0,40	0,67	50	50
03950	Lenastraße	0	1	483	6,00	4,10	0,80	1,00	0,60	0,00	30	30
03955	Lennéstraße	0	2	503	30,00	20,30	4,00	1,50	1,00	0,30	30	30
03955	Lennéstraße	0	1	1926	6,00	4,10	0,80	1,00	0,60	0,00	30	30
03955	Lennéstraße	0	1	503	6,00	4,10	0,80	1,00	0,60	0,00	30	30
03955	Lennéstraße	0	1	503	6,00	4,10	0,80	1,00	0,60	0,00	30	30
07220	Lentkestraße	0	5	1070	480,00	325,20	88,00	10,00	6,50	3,00	30	30
07220	Lentkestraße	0	4	1070	180,00	121,90	24,00	10,00	6,50	3,00	30	30
07220	Lentkestraße	0	3	1070	48,00	32,50	6,40	10,00	6,50	3,00	30	30
07220	Lentkestraße	0	2	1070	30,00	20,30	4,00	1,50	1,00	0,30	30	30
07220	Lentkestraße	0	2	1067	30,00	20,30	4,00	1,50	1,00	0,30	30	30
07220	Lentkestraße	0	3	1067	48,00	32,50	6,40	10,00	6,50	3,00	30	30
07220	Lentkestraße	0	4	1067	180,00	121,90	24,00	10,00	6,50	3,00	30	30

07220	Lentkestraße	0	5	1067	480,00	325,20	88,00	10,00	6,50	3,00	30	30
07220	Lentkestraße	0	6	1067	720,00	487,70	132,00	10,00	6,50	3,00	30	30
07220	Lentkestraße	0	4	1070	180,00	121,90	24,00	10,00	6,50	3,00	30	30
07220	Lentkestraße	0	5	1067	480,00	325,20	88,00	10,00	6,50	3,00	30	30
07220	Lentkestraße	0	2	1067	30,00	20,30	4,00	1,50	1,00	0,30	30	30
07220	Lentkestraße	0	3	1067	48,00	32,50	6,40	10,00	6,50	3,00	30	30
07220	Lentkestraße	0	4	1067	180,00	121,90	24,00	10,00	6,50	3,00	30	30
07220	Lentkestraße	0	5	1067	480,00	325,20	88,00	10,00	6,50	3,00	30	30
07220	Lentkestraße	0	1	1070	6,00	4,10	0,80	1,00	0,60	0,00	30	30
07220	Lentkestraße	0	6	1067	720,00	487,70	132,00	10,00	6,50	3,00	30	30
07220	Lentkestraße	0	6	1067	720,00	487,70	132,00	10,00	6,50	3,00	30	30
07220	Lentkestraße	0	4	1070	180,00	121,90	24,00	10,00	6,50	3,00	30	30
07220	Lentkestraße	0	1	1067	6,00	4,10	0,80	1,00	0,60	0,00	30	30
07220	Lentkestraße	0	2	1070	30,00	20,30	4,00	1,50	1,00	0,30	30	30
07220	Lentkestraße	0	1	1070	6,00	4,10	0,80	1,00	0,60	0,00	30	30
07220	Lentkestraße	0	0	-1	0,00	0,00	0,00	0,00	0,00	0,00	30	30
07220	Lentkestraße	0	1	1067	6,00	4,10	0,80	1,00	0,60	0,00	30	30
03960	Leopoldshaller Straße	0	1	552	6,00	4,10	0,80	1,00	0,60	0,00	30	30
03965	Lerchenhain-Privatweg	0	4	5832	180,00	121,90	24,00	10,00	6,50	3,00	30	30
03970	Lerchenwuhne	2012039701	4	-1	102,00	69,10	18,70	0,00	0,00	0,00	30	30
03970	Lerchenwuhne	2012039701	4	-1	102,00	69,10	18,70	0,00	0,00	0,00	30	30
03970	Lerchenwuhne	2012039701	4	-1	102,00	69,10	18,70	0,00	0,00	0,00	30	30
03970	Lerchenwuhne	2012039701	4	-1	102,00	69,10	18,70	0,00	0,00	0,00	30	30
03970	Lerchenwuhne	2012039701	4	-1	102,00	69,10	18,70	0,00	0,00	0,00	30	30
03970	Lerchenwuhne	2012039701	4	-1	102,00	69,10	18,70	0,00	0,00	0,00	30	30
03970	Lerchenwuhne	2012039701	4	-1	102,00	69,10	18,70	0,00	0,00	0,00	30	30
03970	Lerchenwuhne	2012039701	4	-1	102,00	69,10	18,70	0,00	0,00	0,00	30	30
03970	Lerchenwuhne	2012039701	4	-1	102,00	69,10	18,70	0,00	0,00	0,00	50	50
03970	Lerchenwuhne	2012039701	4	-1	102,00	69,10	18,70	0,00	0,00	0,00	30	30
08205	Lessingplatz	0	1	4256	6,00	4,10	0,80	1,00	0,60	0,00	50	50
08205	Lessingplatz	0	1	4353	6,00	4,10	0,80	1,00	0,60	0,00	50	50
03980	Lessingstraße	0	3	3573	48,00	32,50	6,40	10,00	6,50	3,00	30	30
03980	Lessingstraße	0	3	3573	48,00	32,50	6,40	10,00	6,50	3,00	30	30
03980	Lessingstraße	0	1	3572	6,00	4,10	0,80	1,00	0,60	0,00	30	30
03980	Lessingstraße	0	2	757	30,00	20,30	4,00	1,50	1,00	0,30	30	30

03980	Lessingstraße	0	1	4256	6,00	4,10	0,80	1,00	0,60	0,00	30	30
03980	Lessingstraße	0	2	757	30,00	20,30	4,00	1,50	1,00	0,30	30	30
03985	Letzlinger Straße	0	1	2180	6,00	4,10	0,80	1,00	0,60	0,00	50	50
03985	Letzlinger Straße	0	2	2181	30,00	20,30	4,00	1,50	1,00	0,30	50	50
03985	Letzlinger Straße	0	1	2181	6,00	4,10	0,80	1,00	0,60	0,00	50	50
03990	Leuschnerstraße	0	3	3154	48,00	32,50	6,40	10,00	6,50	3,00	30	30
03990	Leuschnerstraße	0	4	3154	180,00	121,90	24,00	10,00	6,50	3,00	30	30
03990	Leuschnerstraße	0	5	3154	480,00	325,20	88,00	10,00	6,50	3,00	30	30
03990	Leuschnerstraße	0	1	5750	6,00	4,10	0,80	1,00	0,60	0,00	30	30
03995	Libellenweg	0	3	1477	48,00	32,50	6,40	10,00	6,50	3,00	30	30
03995	Libellenweg	0	2	1477	30,00	20,30	4,00	1,50	1,00	0,30	30	30
03995	Libellenweg	0	2	1501	30,00	20,30	4,00	1,50	1,00	0,30	30	30
03995	Libellenweg	0	2	1477	30,00	20,30	4,00	1,50	1,00	0,30	30	30
04000	Liebermannstraße	0	4	663	180,00	121,90	24,00	10,00	6,50	3,00	30	30
04000	Liebermannstraße	0	2	405	30,00	20,30	4,00	1,50	1,00	0,30	30	30
04000	Liebermannstraße	0	1	405	6,00	4,10	0,80	1,00	0,60	0,00	30	30
04000	Liebermannstraße	0	2	671	30,00	20,30	4,00	1,50	1,00	0,30	30	30
04005	Liebigstraße	0	1	343	6,00	4,10	0,80	1,00	0,60	0,00	30	30
04005	Liebigstraße	0	1	3220	6,00	4,10	0,80	1,00	0,60	0,00	30	30
04005	Liebigstraße	0	1	3220	6,00	4,10	0,80	1,00	0,60	0,00	30	30
04010	Liebknechtstraße	2011040103	7	-1	888,00	601,50	162,80	1,76	1,10	1,76	50	50
04010	Liebknechtstraße	2011040102	7	-1	813,00	550,70	149,05	1,29	0,80	1,29	50	50
04010	Liebknechtstraße	2011040102	7	-1	813,00	550,70	149,05	1,29	0,80	1,29	50	50
04010	Liebknechtstraße	2011040102	7	-1	813,00	550,70	149,05	1,29	0,80	1,29	50	50
04010	Liebknechtstraße	2011040101	5	-1	423,00	286,50	77,55	0,85	0,60	0,85	50	50
04010	Liebknechtstraße	2011040101	5	-1	423,00	286,50	77,55	0,85	0,60	0,85	50	50
04010	Liebknechtstraße	2011040103	7	-1	888,00	601,50	162,80	1,76	1,10	1,76	50	50
04010	Liebknechtstraße	2011040103	7	-1	888,00	601,50	162,80	1,76	1,10	1,76	50	50
04010	Liebknechtstraße	2011040103	7	-1	888,00	601,50	162,80	1,76	1,10	1,76	50	50
04010	Liebknechtstraße	2011040103	7	-1	888,00	601,50	162,80	1,76	1,10	1,76	50	50
04010	Liebknechtstraße	2011040102	7	-1	813,00	550,70	149,05	1,29	0,80	1,29	50	50
04010	Liebknechtstraße	2011040103	7	-1	888,00	601,50	162,80	1,76	1,10	1,76	50	50
04010	Liebknechtstraße	2011040103	7	-1	888,00	601,50	162,80	1,76	1,10	1,76	50	50
04010	Liebknechtstraße	2011040103	7	-1	888,00	601,50	162,80	1,76	1,10	1,76	50	50
04010	Liebknechtstraße	2011040103	7	-1	888,00	601,50	162,80	1,76	1,10	1,76	50	50
04010	Liebknechtstraße	2011040103	7	-1	888,00	601,50	162,80	1,76	1,10	1,76	50	50
04015	Lienhardstraße	0	2	3910	30,00	20,30	4,00	1,50	1,00	0,30	30	30
04020	Liliencronstraße	0	3	5601	48,00	32,50	6,40	10,00	6,50	3,00	30	30

04025	Lilienweg	2014040251	4	-1	141,00	95,50	25,85	0,00	0,00	0,00	50	50
04025	Lilienweg	2014040251	4	-1	141,00	95,50	25,85	0,00	0,00	0,00	50	50
04025	Lilienweg	2014040251	4	-1	141,00	95,50	25,85	0,00	0,00	0,00	50	50
04025	Lilienweg	2014040251	4	-1	141,00	95,50	25,85	0,00	0,00	0,00	30	30
04025	Lilienweg	2014040251	4	-1	141,00	95,50	25,85	0,00	0,00	0,00	30	30
04025	Lilienweg	2014040251	4	-1	141,00	95,50	25,85	0,00	0,00	0,00	30	30
04025	Lilienweg	2014040251	4	-1	141,00	95,50	25,85	0,00	0,00	0,00	30	30
04025	Lilienweg	2014040251	4	-1	141,00	95,50	25,85	0,00	0,00	0,00	30	30
04025	Lilienweg	2014040251	4	-1	141,00	95,50	25,85	0,00	0,00	0,00	30	30
04025	Lilienweg	2014040251	4	-1	141,00	95,50	25,85	0,00	0,00	0,00	30	30
04025	Lilienweg	2014040251	4	-1	141,00	95,50	25,85	0,00	0,00	0,00	30	30
04025	Lilienweg	2014040251	4	-1	141,00	95,50	25,85	0,00	0,00	0,00	30	30
08690	Lindenhof	0	3	4251	48,00	32,50	6,40	10,00	6,50	3,00	50	50
08690	Lindenhof	0	2	4251	30,00	20,30	4,00	1,50	1,00	0,30	30	30
08690	Lindenhof	0	0	-1	0,00	0,00	0,00	0,00	0,00	0,00	30	30
08690	Lindenhof	0	0	-1	0,00	0,00	0,00	0,00	0,00	0,00	30	30
08690	Lindenhof	0	1	4251	6,00	4,10	0,80	1,00	0,60	0,00	30	30
08690	Lindenhof	0	2	4251	30,00	20,30	4,00	1,50	1,00	0,30	30	30
04030	Lindenplan	2016040301	4	-1	135,00	91,50	24,75	0,00	0,00	0,00	30	30
04030	Lindenplan	2016040301	4	-1	135,00	91,50	24,75	0,00	0,00	0,00	30	30
04030	Lindenplan	2016040301	4	-1	135,00	91,50	24,75	0,00	0,00	0,00	30	30
04030	Lindenplan	2016040301	4	-1	135,00	91,50	24,75	0,00	0,00	0,00	30	30
04035	Lindenstraße	0	3	761	48,00	32,50	6,40	10,00	6,50	3,00	30	30
04035	Lindenstraße	0	3	761	48,00	32,50	6,40	10,00	6,50	3,00	30	30
04035	Lindenstraße	0	2	761	30,00	20,30	4,00	1,50	1,00	0,30	30	30
04035	Lindenstraße	0	1	5135	6,00	4,10	0,80	1,00	0,60	0,00	50	50
04035	Lindenstraße	0	1	5135	6,00	4,10	0,80	1,00	0,60	0,00	50	50
07815	Lindenweg	0	2	3460	30,00	20,30	4,00	1,50	1,00	0,30	30	30
04040	Lindhorster Straße	0	3	761	48,00	32,50	6,40	10,00	6,50	3,00	30	30
04045	Lindstedter Weg	0	2	2549	30,00	20,30	4,00	1,50	1,00	0,30	30	30
04045	Lindstedter Weg	0	2	2549	30,00	20,30	4,00	1,50	1,00	0,30	30	30
04045	Lindstedter Weg	0	1	2549	6,00	4,10	0,80	1,00	0,60	0,00	30	30
04045	Lindstedter Weg	0	2	2549	30,00	20,30	4,00	1,50	1,00	0,30	30	30
04045	Lindstedter Weg	0	3	2549	48,00	32,50	6,40	10,00	6,50	3,00	30	30
04045	Lindstedter Weg	0	1	2549	6,00	4,10	0,80	1,00	0,60	0,00	30	30
04050	Lingnerstraße	0	1	15	6,00	4,10	0,80	1,00	0,60	0,00	30	30
04050	Lingnerstraße	0	1	23	6,00	4,10	0,80	1,00	0,60	0,00	30	30

04055	Lion-Feuchtwanger-Straße	0	2	4339	30,00	20,30	4,00	1,50	1,00	0,30	30	30
04055	Lion-Feuchtwanger-Straße	0	2	829	30,00	20,30	4,00	1,50	1,00	0,30	30	30
04060	Listemannstraße	2012040601	4	-1	159,00	107,70	29,15	0,40	0,30	0,40	30	30
04060	Listemannstraße	2012040601	4	-1	159,00	107,70	29,15	0,40	0,30	0,40	30	30
04060	Listemannstraße	2012040601	4	-1	159,00	107,70	29,15	0,40	0,30	0,40	30	30
04060	Listemannstraße	2012040601	4	-1	159,00	107,70	29,15	0,40	0,30	0,40	30	30
04065	Loburger Weg	0	3	3154	48,00	32,50	6,40	10,00	6,50	3,00	30	30
04065	Loburger Weg	0	4	3154	180,00	121,90	24,00	10,00	6,50	3,00	30	30
04065	Loburger Weg	0	3	3154	48,00	32,50	6,40	10,00	6,50	3,00	30	30
07200	Löderburger Straße	0	3	5449	48,00	32,50	6,40	10,00	6,50	3,00	30	30
07200	Löderburger Straße	0	3	5449	48,00	32,50	6,40	10,00	6,50	3,00	30	30
07200	Löderburger Straße	0	2	5449	30,00	20,30	4,00	1,50	1,00	0,30	30	30
07200	Löderburger Straße	0	1	5449	6,00	4,10	0,80	1,00	0,60	0,00	30	30
07200	Löderburger Straße	0	2	5449	30,00	20,30	4,00	1,50	1,00	0,30	30	30
07200	Löderburger Straße	0	1	5449	6,00	4,10	0,80	1,00	0,60	0,00	30	30
04070	Loitscher Weg	0	3	3080	48,00	32,50	6,40	10,00	6,50	3,00	30	30
04070	Loitscher Weg	0	2	3080	30,00	20,30	4,00	1,50	1,00	0,30	30	30
04070	Loitscher Weg	0	2	544	30,00	20,30	4,00	1,50	1,00	0,30	30	30
04075	Lorenzlust	0	1	2062	6,00	4,10	0,80	1,00	0,60	0,00	30	30
04080	Lorenzweg	2010040801	4	-1	123,00	83,30	22,55	1,57	1,00	1,57	30	30
04080	Lorenzweg	2010040801	4	-1	123,00	83,30	22,55	1,57	1,00	1,57	30	30
04080	Lorenzweg	2010040801	4	-1	123,00	83,30	22,55	1,57	1,00	1,57	30	30
04080	Lorenzweg	2010040801	4	-1	123,00	83,30	22,55	1,57	1,00	1,57	30	30
04080	Lorenzweg	2010040801	4	-1	123,00	83,30	22,55	1,57	1,00	1,57	30	30
04080	Lorenzweg	2010040801	4	-1	123,00	83,30	22,55	1,57	1,00	1,57	30	30
04080	Lorenzweg	2010040801	4	-1	123,00	83,30	22,55	1,57	1,00	1,57	30	30
04080	Lorenzweg	2010040801	4	-1	123,00	83,30	22,55	1,57	1,00	1,57	30	30
04080	Lorenzweg	2010040801	4	-1	123,00	83,30	22,55	1,57	1,00	1,57	50	50
04080	Lorenzweg	2010040801	4	-1	123,00	83,30	22,55	1,57	1,00	1,57	50	50
04080	Lorenzweg	2010040801	4	-1	123,00	83,30	22,55	1,57	1,00	1,57	30	30
04080	Lorenzweg	2010040801	4	-1	123,00	83,30	22,55	1,57	1,00	1,57	30	30
04080	Lorenzweg	2010040801	4	-1	123,00	83,30	22,55	1,57	1,00	1,57	30	30
04080	Lorenzweg	2010040801	4	-1	123,00	83,30	22,55	1,57	1,00	1,57	30	30
04080	Lorenzweg	2010040801	4	-1	123,00	83,30	22,55	1,57	1,00	1,57	30	30

04080	Lorenzweg	2010040801	4	-1	123,00	83,30	22,55	1,57	1,00	1,57	30	30
04080	Lorenzweg	2010040801	4	-1	123,00	83,30	22,55	1,57	1,00	1,57	50	50
04080	Lorenzweg	2010040801	4	-1	123,00	83,30	22,55	1,57	1,00	1,57	50	50
04080	Lorenzweg	2010040801	4	-1	123,00	83,30	22,55	1,57	1,00	1,57	50	50
04080	Lorenzweg	2010040801	4	-1	123,00	83,30	22,55	1,57	1,00	1,57	30	30
04080	Lorenzweg	2010040801	4	-1	123,00	83,30	22,55	1,57	1,00	1,57	30	30
04080	Lorenzweg	2010040801	4	-1	123,00	83,30	22,55	1,57	1,00	1,57	50	50
04085	Lostauer Straße	0	2	2243	30,00	20,30	4,00	1,50	1,00	0,30	50	50
04085	Lostauer Straße	0	1	2243	6,00	4,10	0,80	1,00	0,60	0,00	50	50
04090	Louis-Braille-Straße	0	1	1993	6,00	4,10	0,80	1,00	0,60	0,00	30	30
08650	Löwenzahnweg	0	4	2684	180,00	121,90	24,00	10,00	6,50	3,00	30	30
08650	Löwenzahnweg	0	3	2684	48,00	32,50	6,40	10,00	6,50	3,00	30	30
04095	Lübecker Privatweg	0	1	995	6,00	4,10	0,80	1,00	0,60	0,00	50	50
04100	Lübecker Straße	2012041001	7	-1	861,00	583,30	157,85	2,57	1,70	2,57	50	50
04100	Lübecker Straße	2012041001	7	-1	861,00	583,30	157,85	2,57	1,70	2,57	50	50
04100	Lübecker Straße	2012041001	7	-1	861,00	583,30	157,85	2,57	1,70	2,57	30	30
04100	Lübecker Straße	2012041001	7	-1	861,00	583,30	157,85	2,57	1,70	2,57	50	50
04100	Lübecker Straße	2012041001	7	-1	861,00	583,30	157,85	2,57	1,70	2,57	50	50
04100	Lübecker Straße	2012041001	7	-1	861,00	583,30	157,85	2,57	1,70	2,57	50	50
04100	Lübecker Straße	2012041001	7	-1	861,00	583,30	157,85	2,57	1,70	2,57	50	50
04100	Lübecker Straße	2012041001	7	-1	861,00	583,30	157,85	2,57	1,70	2,57	50	50
04100	Lübecker Straße	2012041001	7	-1	861,00	583,30	157,85	2,57	1,70	2,57	50	50
04100	Lübecker Straße	2012041002	7	-1	843,00	571,10	154,55	2,34	1,50	2,34	50	50
04100	Lübecker Straße	2011041001	6	-1	702,00	475,50	128,70	1,62	1,10	1,62	30	30
04100	Lübecker Straße	2011041001	6	-1	702,00	475,50	128,70	1,62	1,10	1,62	30	30
04100	Lübecker Straße	2012041002	7	-1	843,00	571,10	154,55	2,34	1,50	2,34	50	50
04100	Lübecker Straße	2012041001	7	-1	861,00	583,30	157,85	2,57	1,70	2,57	50	50
04100	Lübecker Straße	2012041002	7	-1	843,00	571,10	154,55	2,34	1,50	2,34	50	50
04100	Lübecker Straße	2012041002	7	-1	843,00	571,10	154,55	2,34	1,50	2,34	50	50
04100	Lübecker Straße	2012041001	7	-1	861,00	583,30	157,85	2,57	1,70	2,57	50	50
04105	Lucas-Cranach-Straße	0	1	3517	6,00	4,10	0,80	1,00	0,60	0,00	30	30
04110	Lückestraße	0	2	5	30,00	20,30	4,00	1,50	1,00	0,30	30	30
07935	Ludwig-Thoma-Straße	0	1	2742	6,00	4,10	0,80	1,00	0,60	0,00	50	50
07935	Ludwig-Thoma-Straße	0	2	2742	30,00	20,30	4,00	1,50	1,00	0,30	50	50
07935	Ludwig-Thoma-Straße	0	2	2742	30,00	20,30	4,00	1,50	1,00	0,30	50	50

07935	Ludwig-Thoma-Straße	0	2	2742	30,00	20,30	4,00	1,50	1,00	0,30	50	50
07935	Ludwig-Thoma-Straße	0	1	2742	6,00	4,10	0,80	1,00	0,60	0,00	50	50
07935	Ludwig-Thoma-Straße	0	2	2742	30,00	20,30	4,00	1,50	1,00	0,30	50	50
07935	Ludwig-Thoma-Straße	0	2	2742	30,00	20,30	4,00	1,50	1,00	0,30	50	50
04115	Luisenthaler Straße	0	3	4223	48,00	32,50	6,40	10,00	6,50	3,00	50	50
04115	Luisenthaler Straße	0	3	4222	48,00	32,50	6,40	10,00	6,50	3,00	50	50
04115	Luisenthaler Straße	0	2	4222	30,00	20,30	4,00	1,50	1,00	0,30	50	50
04115	Luisenthaler Straße	0	3	4223	48,00	32,50	6,40	10,00	6,50	3,00	50	50
04115	Luisenthaler Straße	0	3	4223	48,00	32,50	6,40	10,00	6,50	3,00	50	50
04115	Luisenthaler Straße	0	3	4223	48,00	32,50	6,40	10,00	6,50	3,00	50	50
04115	Luisenthaler Straße	0	3	4223	48,00	32,50	6,40	10,00	6,50	3,00	50	50
04115	Luisenthaler Straße	0	3	4223	48,00	32,50	6,40	10,00	6,50	3,00	50	50
04120	Lumumbastraße	0	4	3364	180,00	121,90	24,00	10,00	6,50	3,00	30	30
04120	Lumumbastraße	0	2	3364	30,00	20,30	4,00	1,50	1,00	0,30	30	30
04120	Lumumbastraße	0	2	870	30,00	20,30	4,00	1,50	1,00	0,30	30	30
04120	Lumumbastraße	0	3	870	48,00	32,50	6,40	10,00	6,50	3,00	30	30
04120	Lumumbastraße	0	2	870	30,00	20,30	4,00	1,50	1,00	0,30	30	30
04125	Lüneburger Straße	0	6	-1	706,00	478,30	133,40	2,80	1,80	1,00	50	50
04125	Lüneburger Straße	0	6	-1	530,00	359,00	100,00	4,60	3,00	2,00	50	50
04125	Lüneburger Straße	0	6	-1	530,00	359,00	100,00	4,60	3,00	2,00	50	50
04125	Lüneburger Straße	0	6	-1	530,00	359,00	100,00	4,60	3,00	2,00	50	50
04130	Lunochodstraße	0	2	1399	30,00	20,30	4,00	1,50	1,00	0,30	50	50
04130	Lunochodstraße	0	1	1399	6,00	4,10	0,80	1,00	0,60	0,00	30	30
04130	Lunochodstraße	0	1	2649	6,00	4,10	0,80	1,00	0,60	0,00	30	30
04130	Lunochodstraße	0	1	1399	6,00	4,10	0,80	1,00	0,60	0,00	30	30
04135	Lutherstraße	0	3	3316	48,00	32,50	6,40	10,00	6,50	3,00	30	30
04135	Lutherstraße	0	2	3316	30,00	20,30	4,00	1,50	1,00	0,30	30	30
04135	Lutherstraße	0	1	3568	6,00	4,10	0,80	1,00	0,60	0,00	30	30
04135	Lutherstraße	0	1	3512	6,00	4,10	0,80	1,00	0,60	0,00	50	50
04135	Lutherstraße	0	1	3568	6,00	4,10	0,80	1,00	0,60	0,00	30	30
04140	Lüttgen-Ottersleben	0	4	3606	180,00	121,90	24,00	10,00	6,50	3,00	30	30
04140	Lüttgen-Ottersleben	0	3	3606	48,00	32,50	6,40	10,00	6,50	3,00	30	30
04140	Lüttgen-Ottersleben	0	2	3606	30,00	20,30	4,00	1,50	1,00	0,30	30	30
04140	Lüttgen-Ottersleben	0	1	5572	6,00	4,10	0,80	1,00	0,60	0,00	30	30
04140	Lüttgen-Ottersleben	0	2	3606	30,00	20,30	4,00	1,50	1,00	0,30	50	50
04140	Lüttgen-Ottersleben	0	2	5572	30,00	20,30	4,00	1,50	1,00	0,30	50	50
04145	Lüttgen-Salbker Weg	2016041451	4	-1	54,00	36,60	9,90	1,02	0,70	1,02	50	50

04145	Lüttgen-Salbker Weg	2016041451	4	-1	54,00	36,60	9,90	1,02	0,70	1,02	50	50
04145	Lüttgen-Salbker Weg	2016041451	4	-1	54,00	36,60	9,90	1,02	0,70	1,02	50	50
04145	Lüttgen-Salbker Weg	2016041451	4	-1	54,00	36,60	9,90	1,02	0,70	1,02	50	50
04150	Luxemburgstraße	0	3	453	48,00	32,50	6,40	10,00	6,50	3,00	30	30
04150	Luxemburgstraße	0	1	453	6,00	4,10	0,80	1,00	0,60	0,00	30	30
04160	Magdeburger Ring	0	2	6988	30,00	20,30	4,00	1,50	1,50	0,30	50	50
04160	Magdeburger Ring	0	1	1929	6,00	4,10	0,80	1,00	0,60	0,00	50	50
04160	Magdeburger Ring	0	1	3074	6,00	4,10	0,80	1,00	0,60	0,00	50	50
04165	Magdeburger Straße	0	1	480	6,00	4,10	0,80	1,00	0,60	0,00	30	30
04165	Magdeburger Straße	0	6	1070	720,00	487,70	132,00	10,00	6,50	3,00	30	30
04165	Magdeburger Straße	0	6	1070	720,00	487,70	132,00	10,00	6,50	3,00	30	30
04165	Magdeburger Straße	0	5	1070	480,00	325,20	88,00	10,00	6,50	3,00	30	30
04165	Magdeburger Straße	0	6	1070	720,00	487,70	132,00	10,00	6,50	3,00	30	30
08745	Magnus-Hirschfeld-Weg	0	1	2211	6,00	4,10	0,80	1,00	0,60	0,00	50	50
04170	Mahrenholzstraße	0	2	70	30,00	20,30	4,00	1,50	1,00	0,30	50	50
04170	Mahrenholzstraße	0	1	70	6,00	4,10	0,80	1,00	0,60	0,00	50	50
04175	Maienhof	0	2	1373	30,00	20,30	4,00	1,50	1,00	0,30	30	30
04175	Maienhof	0	2	1373	30,00	20,30	4,00	1,50	1,00	0,30	30	30
08015	Maikäferweg	0	3	1501	48,00	32,50	6,40	10,00	6,50	3,00	30	30
08015	Maikäferweg	0	4	1501	180,00	121,90	24,00	10,00	6,50	3,00	30	30
08015	Maikäferweg	0	2	1501	30,00	20,30	4,00	1,50	1,00	0,30	30	30
07570	Mälzerstraße	0	2	2546	30,00	20,30	4,00	1,50	1,00	0,30	50	50
07570	Mälzerstraße	0	1	2546	6,00	4,10	0,80	1,00	0,60	0,00	50	50
04185	Mansfelder Straße	0	3	64	48,00	32,50	6,40	10,00	6,50	3,00	50	50
04185	Mansfelder Straße	0	1	64	6,00	4,10	0,80	1,00	0,60	0,00	50	50
04185	Mansfelder Straße	0	2	64	30,00	20,30	4,00	1,50	1,00	0,30	50	50
04190	Marderweg	0	1	1476	6,00	4,10	0,80	1,00	0,60	0,00	30	30
04190	Marderweg	0	4	1477	180,00	121,90	24,00	10,00	6,50	3,00	30	30
04195	Margarethenstraße	0	4	3206	180,00	121,90	24,00	10,00	6,50	3,00	30	30
04195	Margarethenstraße	0	4	3206	180,00	121,90	24,00	10,00	6,50	3,00	30	30
04195	Margarethenstraße	0	3	3206	48,00	32,50	6,40	10,00	6,50	3,00	30	30
04200	Margeritenweg	0	3	5856	48,00	32,50	6,40	10,00	6,50	3,00	50	50
04200	Margeritenweg	0	3	5856	48,00	32,50	6,40	10,00	6,50	3,00	50	50
04200	Margeritenweg	0	3	5856	48,00	32,50	6,40	10,00	6,50	3,00	50	50
04200	Margeritenweg	0	3	5856	48,00	32,50	6,40	10,00	6,50	3,00	50	50
04200	Margeritenweg	0	3	5856	48,00	32,50	6,40	10,00	6,50	3,00	50	50

04200	Margeritenweg	0	3	5856	48,00	32,50	6,40	10,00	6,50	3,00	50	50
08010	Maria-Neide-Straße	0	1	4926	6,00	4,10	0,80	1,00	0,60	0,00	50	50
04210	Mariannenstraße	0	2	87	30,00	20,30	4,00	1,50	1,00	0,30	50	50
04215	Marienborner Straße	0	1	793	6,00	4,10	0,80	1,00	0,60	0,00	30	30
04215	Marienborner Straße	0	1	793	6,00	4,10	0,80	1,00	0,60	0,00	30	30
04220	Marienstraße	0	3	3916	48,00	32,50	6,40	10,00	6,50	3,00	30	30
04220	Marienstraße	0	1	3916	6,00	4,10	0,80	1,00	0,60	0,00	30	30
04225	Markgrafenstraße	2011042253	7	-1	1107,00	749,90	202,95	3,54	3,50	3,54	50	50
04225	Markgrafenstraße	2011042251	7	-1	1215,00	823,10	222,75	2,20	2,20	2,20	50	50
04225	Markgrafenstraße	2011042251	7	-1	1215,00	823,10	222,75	2,20	2,20	2,20	50	50
04225	Markgrafenstraße	2011042252	7	-1	1194,00	808,80	218,90	2,21	2,20	2,21	50	50
04230	Marschweg	0	2	2211	30,00	20,30	4,00	1,50	1,00	0,30	30	30
04230	Marschweg	0	4	2015	180,00	121,90	24,00	10,00	6,50	3,00	50	50
04230	Marschweg	0	5	2015	480,00	325,20	88,00	10,00	6,50	3,00	50	50
04230	Marschweg	0	1	2214	6,00	4,10	0,80	1,00	0,60	0,00	50	50
04230	Marschweg	0	1	2211	6,00	4,10	0,80	1,00	0,60	0,00	50	50
04230	Marschweg	0	2	2214	30,00	20,30	4,00	1,50	1,00	0,30	50	50
04235	Marsweg	0	3	1412	48,00	32,50	6,40	10,00	6,50	3,00	30	30
04235	Marsweg	0	3	1412	48,00	32,50	6,40	10,00	6,50	3,00	30	30
05070	Martin-Agricola-Straße	0	4	3999	180,00	121,90	24,00	10,00	6,50	3,00	30	30
05070	Martin-Agricola-Straße	0	3	3999	48,00	32,50	6,40	10,00	6,50	3,00	30	30
05070	Martin-Agricola-Straße	0	2	3999	30,00	20,30	4,00	1,50	1,00	0,30	30	30
05070	Martin-Agricola-Straße	0	1	3999	6,00	4,10	0,80	1,00	0,60	0,00	30	30
05070	Martin-Agricola-Straße	0	2	710	30,00	20,30	4,00	1,50	1,00	0,30	30	30
05070	Martin-Agricola-Straße	0	3	710	48,00	32,50	6,40	10,00	6,50	3,00	30	30
05070	Martin-Agricola-Straße	0	4	710	180,00	121,90	24,00	10,00	6,50	3,00	30	30
04245	Martin-Andersen-Nexö-Straße	0	2	2989	30,00	20,30	4,00	1,50	1,00	0,30	30	30
04245	Martin-Andersen-Nexö-Straße	0	2	2984	30,00	20,30	4,00	1,50	1,00	0,30	30	30
04245	Martin-Andersen-Nexö-Straße	0	3	2984	48,00	32,50	6,40	10,00	6,50	3,00	30	30
04255	Martinstraße	0	1	3715	6,00	4,10	0,80	1,00	0,60	0,00	30	30
04260	Materlikstraße	0	1	4589	6,00	4,10	0,80	1,00	0,60	0,00	30	30
07160	Matthiasstraße	0	2	3951	30,00	20,30	4,00	1,50	1,00	0,30	50	50
07160	Matthiasstraße	0	1	3951	6,00	4,10	0,80	1,00	0,60	0,00	50	50
07160	Matthiasstraße	0	1	3951	6,00	4,10	0,80	1,00	0,60	0,00	50	50
04265	Matthissonstraße	0	1	403	6,00	4,10	0,80	1,00	0,60	0,00	30	30
04270	Maulbeerweg	0	5	1070	480,00	325,20	88,00	10,00	6,50	3,00	30	30

04270	Maulbeerweg	0	4	1070	180,00	121,90	24,00	10,00	6,50	3,00	30	30
04270	Maulbeerweg	0	4	1070	180,00	121,90	24,00	10,00	6,50	3,00	30	30
04270	Maulbeerweg	0	1	1988	6,00	4,10	0,80	1,00	0,60	0,00	30	30
04270	Maulbeerweg	0	5	1070	480,00	325,20	88,00	10,00	6,50	3,00	30	30
04275	Maxim-Gorki-Straße	2013042751	4	-1	102,00	69,10	18,70	0,00	0,00	0,00	30	30
04275	Maxim-Gorki-Straße	2013042751	4	-1	102,00	69,10	18,70	0,00	0,00	0,00	30	30
04275	Maxim-Gorki-Straße	2013042751	4	-1	102,00	69,10	18,70	0,00	0,00	0,00	30	30
04275	Maxim-Gorki-Straße	2013042751	4	-1	102,00	69,10	18,70	0,00	0,00	0,00	30	30
04275	Maxim-Gorki-Straße	2013042751	4	-1	102,00	69,10	18,70	0,00	0,00	0,00	50	50
04280	Max-Josef-Metzger-Straße	0	2	2499	30,00	20,30	4,00	1,50	1,00	0,30	50	50
04280	Max-Josef-Metzger-Straße	0	1	2499	6,00	4,10	0,80	1,00	0,60	0,00	50	50
04280	Max-Josef-Metzger-Straße	0	1	337	6,00	4,10	0,80	1,00	0,60	0,00	50	50
04280	Max-Josef-Metzger-Straße	0	1	337	6,00	4,10	0,80	1,00	0,60	0,00	50	50
04280	Max-Josef-Metzger-Straße	0	2	337	30,00	20,30	4,00	1,50	1,00	0,30	50	50
04280	Max-Josef-Metzger-Straße	0	2	5964	30,00	20,30	4,00	1,50	1,00	0,30	50	50
04285	Max-Otten-Straße	0	1	3202	6,00	4,10	0,80	1,00	0,60	0,00	50	50
04285	Max-Otten-Straße	0	1	3202	6,00	4,10	0,80	1,00	0,60	0,00	50	50
04285	Max-Otten-Straße	0	3	3202	48,00	32,50	6,40	10,00	6,50	3,00	50	50
04285	Max-Otten-Straße	0	4	3202	180,00	121,90	24,00	10,00	6,50	3,00	50	50
04285	Max-Otten-Straße	0	1	225	6,00	4,10	0,80	1,00	0,60	0,00	50	50
04285	Max-Otten-Straße	0	2	3202	30,00	20,30	4,00	1,50	1,00	0,30	50	50
04285	Max-Otten-Straße	0	3	3202	48,00	32,50	6,40	10,00	6,50	3,00	50	50
04290	Maybachstraße	2012042901	4	-1	72,00	48,80	13,20	12,39	8,10	12,39	50	50
04290	Maybachstraße	2012042901	4	-1	72,00	48,80	13,20	12,39	8,10	12,39	50	50
04290	Maybachstraße	2012042901	4	-1	72,00	48,80	13,20	12,39	8,10	12,39	50	50
04290	Maybachstraße	2012042901	4	-1	72,00	48,80	13,20	12,39	8,10	12,39	50	50
05075	Mechthildstraße	0	4	2042	180,00	121,90	24,00	10,00	6,50	3,00	30	30
05075	Mechthildstraße	0	1	2042	6,00	4,10	0,80	1,00	0,60	0,00	30	30
05075	Mechthildstraße	0	3	2042	48,00	32,50	6,40	10,00	6,50	3,00	30	30
05075	Mechthildstraße	0	2	2042	30,00	20,30	4,00	1,50	1,00	0,30	30	30
05075	Mechthildstraße	0	2	536	30,00	20,30	4,00	1,50	1,00	0,30	30	30
05075	Mechthildstraße	0	3	536	48,00	32,50	6,40	10,00	6,50	3,00	30	30
05075	Mechthildstraße	0	1	2042	6,00	4,10	0,80	1,00	0,60	0,00	30	30
05075	Mechthildstraße	0	1	536	6,00	4,10	0,80	1,00	0,60	0,00	30	30
05075	Mechthildstraße	0	1	2042	6,00	4,10	0,80	1,00	0,60	0,00	30	30
05075	Mechthildstraße	0	1	536	6,00	4,10	0,80	1,00	0,60	0,00	30	30

05075	Mechthildstraße	0	2	2042	30,00	20,30	4,00	1,50	1,00	0,30	30	30
04295	Mehringstraße	0	3	452	48,00	32,50	6,40	10,00	6,50	3,00	30	30
04295	Mehringstraße	0	1	3927	6,00	4,10	0,80	1,00	0,60	0,00	30	30
07380	Meininger Weg	0	1	1694	6,00	4,10	0,80	1,00	0,60	0,00	30	30
07380	Meininger Weg	0	1	1694	6,00	4,10	0,80	1,00	0,60	0,00	30	30
04300	Meisenstieg	0	4	2281	180,00	121,90	24,00	10,00	6,50	3,00	30	30
04305	Meitzendorfer Straße	0	3	761	48,00	32,50	6,40	10,00	6,50	3,00	30	30
04305	Meitzendorfer Straße	0	3	761	48,00	32,50	6,40	10,00	6,50	3,00	30	30
04310	Melanchthonstraße	0	1	5443	6,00	4,10	0,80	1,00	0,60	0,00	30	30
04310	Melanchthonstraße	0	1	3316	6,00	4,10	0,80	1,00	0,60	0,00	30	30
07265	Melissenweg	0	3	1070	48,00	32,50	6,40	10,00	6,50	3,00	30	30
04315	Mellinstraße	0	1	419	6,00	4,10	0,80	1,00	0,60	0,00	50	50
04320	Menzer Straße	0	3	4222	48,00	32,50	6,40	10,00	6,50	3,00	50	50
04320	Menzer Straße	0	3	4222	48,00	32,50	6,40	10,00	6,50	3,00	50	50
04320	Menzer Straße	0	3	4222	48,00	32,50	6,40	10,00	6,50	3,00	50	50
04320	Menzer Straße	0	3	4222	48,00	32,50	6,40	10,00	6,50	3,00	50	50
07670	Mergelweg	0	4	2687	180,00	121,90	24,00	10,00	6,50	3,00	30	30
07670	Mergelweg	0	4	2687	180,00	121,90	24,00	10,00	6,50	3,00	30	30
07670	Mergelweg	0	3	2687	48,00	32,50	6,40	10,00	6,50	3,00	30	30
07670	Mergelweg	0	4	2687	180,00	121,90	24,00	10,00	6,50	3,00	30	30
07670	Mergelweg	0	3	2687	48,00	32,50	6,40	10,00	6,50	3,00	30	30
07670	Mergelweg	0	3	2687	48,00	32,50	6,40	10,00	6,50	3,00	30	30
04325	Merkurweg	0	4	1385	180,00	121,90	24,00	10,00	6,50	3,00	30	30
04325	Merkurweg	0	3	1385	48,00	32,50	6,40	10,00	6,50	3,00	30	30
04325	Merkurweg	0	4	5648	180,00	121,90	24,00	10,00	6,50	3,00	50	50
04330	Merseburger Straße	0	2	394	30,00	20,30	4,00	1,50	1,00	0,30	30	30
04330	Merseburger Straße	0	1	394	6,00	4,10	0,80	1,00	0,60	0,00	30	30
04335	Mertensstraße	0	1	63	6,00	4,10	0,80	1,00	0,60	0,00	50	50
04335	Mertensstraße	0	1	62	6,00	4,10	0,80	1,00	0,60	0,00	50	50
04340	Meseberger Weg	0	2	3191	30,00	20,30	4,00	1,50	1,00	0,30	30	30
04340	Meseberger Weg	0	2	3191	30,00	20,30	4,00	1,50	1,00	0,30	30	30
04340	Meseberger Weg	0	1	314	6,00	4,10	0,80	1,00	0,60	0,00	30	30
08225	Messeplatz Max Wille	0	0	-1	0,00	0,00	0,00	0,00	0,00	0,00	30	30
04345	Meyendorfer Weg	0	1	6172	6,00	4,10	0,80	1,00	0,60	0,00	30	30
07180	Michael-Lotter-Straße	0	1	622	6,00	4,10	0,80	1,00	0,60	0,00	30	30
08275	Miester Weg	0	3	3188	48,00	32,50	6,40	10,00	6,50	3,00	30	30

08275	Miester Weg	0	3	3188	48,00	32,50	6,40	10,00	6,50	3,00	30	30
08275	Miester Weg	0	3	3188	48,00	32,50	6,40	10,00	6,50	3,00	30	30
08275	Miester Weg	0	2	3668	30,00	20,30	4,00	1,50	1,00	0,30	30	30
08275	Miester Weg	0	3	3188	48,00	32,50	6,40	10,00	6,50	3,00	30	30
08275	Miester Weg	0	1	3668	6,00	4,10	0,80	1,00	0,60	0,00	30	30
08635	Milhanweg	0	1	6917	6,00	4,10	0,80	1,00	0,60	0,00	30	30
08635	Milhanweg	0	1	6917	6,00	4,10	0,80	1,00	0,60	0,00	30	30
08635	Milhanweg	0	4	715	180,00	121,90	24,00	10,00	6,50	3,00	30	30
08635	Milhanweg	0	0	-1	0,00	0,00	0,00	0,00	0,00	0,00	30	30
04350	Milchstraße	0	3	3248	48,00	32,50	6,40	10,00	6,50	3,00	30	30
04350	Milchstraße	0	2	3248	30,00	20,30	4,00	1,50	1,00	0,30	30	30
04355	Milchweg	2014043551	4	-1	144,00	97,50	26,40	4,08	2,70	4,08	30	30
04355	Milchweg	2014043552	5	-1	222,00	150,40	40,70	2,70	1,80	2,70	50	50
04355	Milchweg	2014043552	5	-1	222,00	150,40	40,70	2,70	1,80	2,70	30	30
04355	Milchweg	2014043551	4	-1	144,00	97,50	26,40	4,08	2,70	4,08	30	30
04355	Milchweg	2014043551	4	-1	144,00	97,50	26,40	4,08	2,70	4,08	30	30
04355	Milchweg	2014043552	5	-1	222,00	150,40	40,70	2,70	1,80	2,70	30	30
04355	Milchweg	2014043551	4	-1	144,00	97,50	26,40	4,08	2,70	4,08	30	30
04355	Milchweg	2014043552	5	-1	222,00	150,40	40,70	2,70	1,80	2,70	30	30
04355	Milchweg	2014043552	5	-1	222,00	150,40	40,70	2,70	1,80	2,70	30	30
04355	Milchweg	2014043552	5	-1	222,00	150,40	40,70	2,70	1,80	2,70	30	30
04355	Milchweg	2014043551	4	-1	144,00	97,50	26,40	4,08	2,70	4,08	30	30
04355	Milchweg	2014043551	4	-1	144,00	97,50	26,40	4,08	2,70	4,08	30	30
04355	Milchweg	2014043551	4	-1	144,00	97,50	26,40	4,08	2,70	4,08	30	30
04355	Milchweg	2014043551	4	-1	144,00	97,50	26,40	4,08	2,70	4,08	30	30
04355	Milchweg	2014043551	4	-1	144,00	97,50	26,40	4,08	2,70	4,08	30	30
04355	Milchweg	2014043551	4	-1	144,00	97,50	26,40	4,08	2,70	4,08	30	30
07965	Mirabellenweg	0	3	5451	48,00	32,50	6,40	10,00	6,50	3,00	30	30
07965	Mirabellenweg	0	3	5451	48,00	32,50	6,40	10,00	6,50	3,00	30	30
07965	Mirabellenweg	0	3	5451	48,00	32,50	6,40	10,00	6,50	3,00	30	30
04360	Mittagstraße	2012043602	6	-1	564,00	382,10	103,40	1,60	1,00	1,60	50	50
04360	Mittagstraße	2012043602	6	-1	564,00	382,10	103,40	1,60	1,00	1,60	50	50
04360	Mittagstraße	2012043602	6	-1	564,00	382,10	103,40	1,60	1,00	1,60	50	50
04360	Mittagstraße	2012043602	6	-1	564,00	382,10	103,40	1,60	1,00	1,60	50	50
04360	Mittagstraße	2012043601	4	-1	129,00	87,40	23,65	0,53	0,30	0,53	30	30
04365	Mittelstraße	2012043651	4	-1	126,00	85,40	23,10	1,14	0,70	1,14	30	30
04365	Mittelstraße	2012043651	4	-1	126,00	85,40	23,10	1,14	0,70	1,14	30	30

04365	Mittelstraße	2012043651	4	-1	126,00	85,40	23,10	1,14	0,70	1,14	30	30
04365	Mittelstraße	2012043651	4	-1	126,00	85,40	23,10	1,14	0,70	1,14	30	30
04365	Mittelstraße	2012043651	4	-1	126,00	85,40	23,10	1,14	0,70	1,14	30	30
04365	Mittelstraße	2012043651	4	-1	126,00	85,40	23,10	1,14	0,70	1,14	30	30
04370	Mittelweg	0	4	2687	180,00	121,90	24,00	10,00	6,50	3,00	30	30
04370	Mittelweg	0	4	2687	180,00	121,90	24,00	10,00	6,50	3,00	30	30
04370	Mittelweg	0	4	2687	180,00	121,90	24,00	10,00	6,50	3,00	30	30
04370	Mittelweg	0	4	2687	180,00	121,90	24,00	10,00	6,50	3,00	30	30
04370	Mittelweg	0	4	2687	180,00	121,90	24,00	10,00	6,50	3,00	30	30
04370	Mittelweg	0	4	2687	180,00	121,90	24,00	10,00	6,50	3,00	30	30
06895	Möckerner Straße	0	1	2509	6,00	4,10	0,80	1,00	0,60	0,00	30	30
04375	Mohnweg	0	5	2997	480,00	325,20	88,00	10,00	6,50	3,00	30	30
04380	Moldenstraße	0	3	2245	48,00	32,50	6,40	10,00	6,50	3,00	30	30
04380	Moldenstraße	0	2	2245	30,00	20,30	4,00	1,50	1,00	0,30	30	30
04380	Moldenstraße	0	4	2514	180,00	121,90	24,00	10,00	6,50	3,00	30	30
09040	Moosgrund	0	3	2404	48,00	32,50	6,40	10,00	6,50	3,00	30	30
09040	Moosgrund	0	3	2404	48,00	32,50	6,40	10,00	6,50	3,00	30	30
09040	Moosgrund	0	3	2404	48,00	32,50	6,40	10,00	6,50	3,00	30	30
09040	Moosgrund	0	2	2404	30,00	20,30	4,00	1,50	1,00	0,30	30	30
09040	Moosgrund	0	2	2404	30,00	20,30	4,00	1,50	1,00	0,30	30	30
09040	Moosgrund	0	2	2404	30,00	20,30	4,00	1,50	1,00	0,30	30	30
09040	Moosgrund	0	2	2404	30,00	20,30	4,00	1,50	1,00	0,30	30	30
09040	Moosgrund	0	1	2404	6,00	4,10	0,80	1,00	0,60	0,00	30	30
09040	Moosgrund	0	1	2404	6,00	4,10	0,80	1,00	0,60	0,00	30	30
09040	Moosgrund	0	1	2404	6,00	4,10	0,80	1,00	0,60	0,00	30	30
09040	Moosgrund	0	4	2410	180,00	121,90	24,00	10,00	6,50	3,00	30	30
09040	Moosgrund	0	4	2404	180,00	121,90	24,00	10,00	6,50	3,00	30	30
04390	Morgenstraße	0	5	120	480,00	325,20	88,00	10,00	6,50	3,00	30	30
04390	Morgenstraße	0	4	120	180,00	121,90	24,00	10,00	6,50	3,00	30	30
04390	Morgenstraße	0	3	120	48,00	32,50	6,40	10,00	6,50	3,00	30	30
04390	Morgenstraße	0	1	537	6,00	4,10	0,80	1,00	0,60	0,00	30	30
04390	Morgenstraße	0	2	537	30,00	20,30	4,00	1,50	1,00	0,30	30	30
04390	Morgenstraße	0	3	537	48,00	32,50	6,40	10,00	6,50	3,00	30	30
04390	Morgenstraße	0	4	120	180,00	121,90	24,00	10,00	6,50	3,00	30	30
04395	Mörikestraße	0	3	484	48,00	32,50	6,40	10,00	6,50	3,00	30	30
04395	Mörikestraße	0	1	484	6,00	4,10	0,80	1,00	0,60	0,00	30	30
04395	Mörikestraße	0	2	484	30,00	20,30	4,00	1,50	1,00	0,30	30	30

04395	Mörikestraße	0	1	484	6,00	4,10	0,80	1,00	0,60	0,00	30	30
04400	Moritzplatz	0	2	969	30,00	20,30	4,00	1,50	1,00	0,30	30	30
04400	Moritzplatz	0	2	968	30,00	20,30	4,00	1,50	1,00	0,30	30	30
04405	Moritzstraße	0	1	968	6,00	4,10	0,80	1,00	0,60	0,00	30	30
04405	Moritzstraße	0	1	969	6,00	4,10	0,80	1,00	0,60	0,00	30	30
04405	Moritzstraße	0	1	990	6,00	4,10	0,80	1,00	0,60	0,00	30	30
04405	Moritzstraße	0	2	990	30,00	20,30	4,00	1,50	1,00	0,30	30	30
04410	Moselstraße	0	2	3308	30,00	20,30	4,00	1,50	1,00	0,30	30	30
04415	Motzstraße	0	2	1198	30,00	20,30	4,00	1,50	1,00	0,30	30	30
07500	Möwenweg	0	3	4590	48,00	32,50	6,40	10,00	6,50	3,00	30	30
07500	Möwenweg	0	3	4590	48,00	32,50	6,40	10,00	6,50	3,00	30	30
07500	Möwenweg	0	3	4590	48,00	32,50	6,40	10,00	6,50	3,00	30	30
07500	Möwenweg	0	3	4590	48,00	32,50	6,40	10,00	6,50	3,00	30	30
07500	Möwenweg	0	3	4590	48,00	32,50	6,40	10,00	6,50	3,00	30	30
07500	Möwenweg	0	3	4590	48,00	32,50	6,40	10,00	6,50	3,00	30	30
04420	Mozartstraße	0	2	224	30,00	20,30	4,00	1,50	1,00	0,30	30	30
04425	Mühlberg	0	2	3492	30,00	20,30	4,00	1,50	1,00	0,30	50	50
08295	Mühlenfeld-Privatweg	0	3	4222	48,00	32,50	6,40	10,00	6,50	3,00	50	50
08295	Mühlenfeld-Privatweg	0	3	4222	48,00	32,50	6,40	10,00	6,50	3,00	50	50
08295	Mühlenfeld-Privatweg	0	2	4222	30,00	20,30	4,00	1,50	1,00	0,30	50	50
08295	Mühlenfeld-Privatweg	0	2	4222	30,00	20,30	4,00	1,50	1,00	0,30	50	50
08295	Mühlenfeld-Privatweg	0	1	4222	6,00	4,10	0,80	1,00	0,60	0,00	50	50
08295	Mühlenfeld-Privatweg	0	3	4222	48,00	32,50	6,40	10,00	6,50	3,00	50	50
04430	Mühlenstraße	0	3	2678	48,00	32,50	6,40	10,00	6,50	3,00	30	30
04430	Mühlenstraße	0	2	2678	30,00	20,30	4,00	1,50	1,00	0,30	30	30
04430	Mühlenstraße	0	2	2517	30,00	20,30	4,00	1,50	1,00	0,30	30	30
04435	Mühlhauser Straße	0	2	1694	30,00	20,30	4,00	1,50	1,00	0,30	30	30
04440	Mühlinger Straße	0	2	76	30,00	20,30	4,00	1,50	1,00	0,30	50	50
04445	Mühlweg	0	2	2511	30,00	20,30	4,00	1,50	1,00	0,30	30	30
08080	Müllerbreite	0	3	4223	48,00	32,50	6,40	10,00	6,50	3,00	30	30
08080	Müllerbreite	0	3	4223	48,00	32,50	6,40	10,00	6,50	3,00	30	30
08080	Müllerbreite	0	3	4223	48,00	32,50	6,40	10,00	6,50	3,00	30	30
08080	Müllerbreite	0	3	4223	48,00	32,50	6,40	10,00	6,50	3,00	30	30
08080	Müllerbreite	0	3	4223	48,00	32,50	6,40	10,00	6,50	3,00	30	30
08080	Müllerbreite	0	3	4223	48,00	32,50	6,40	10,00	6,50	3,00	30	30
08080	Müllerbreite	0	3	4223	48,00	32,50	6,40	10,00	6,50	3,00	30	30

08080	Müllerbreite	0	2	4223	30,00	20,30	4,00	1,50	1,00	0,30	50	50
08080	Müllerbreite	0	3	4223	48,00	32,50	6,40	10,00	6,50	3,00	30	30
08080	Müllerbreite	0	0	-1	0,00	0,00	0,00	0,00	0,00	0,00	30	30
08080	Müllerbreite	0	3	4223	48,00	32,50	6,40	10,00	6,50	3,00	30	30
08080	Müllerbreite	0	3	4223	48,00	32,50	6,40	10,00	6,50	3,00	30	30
08080	Müllerbreite	0	3	4223	48,00	32,50	6,40	10,00	6,50	3,00	30	30
08080	Müllerbreite	0	3	4223	48,00	32,50	6,40	10,00	6,50	3,00	30	30
08080	Müllerbreite	0	3	4223	48,00	32,50	6,40	10,00	6,50	3,00	30	30
04450	Müllergasse	0	6	1070	720,00	487,70	132,00	10,00	6,50	3,00	30	30
04455	Münchenhofstraße	0	1	3320	6,00	4,10	0,80	1,00	0,60	0,00	50	50
04455	Münchenhofstraße	0	1	5775	6,00	4,10	0,80	1,00	0,60	0,00	50	50
04455	Münchenhofstraße	0	1	2907	6,00	4,10	0,80	1,00	0,60	0,00	50	50
04465	Nachtigallenstieg	0	1	385	6,00	4,10	0,80	1,00	0,60	0,00	50	50
04465	Nachtigallenstieg	0	3	1651	48,00	32,50	6,40	10,00	6,50	3,00	50	50
04465	Nachtigallenstieg	0	4	1651	180,00	121,90	24,00	10,00	6,50	3,00	50	50
04460	Nachtigallenweg	0	3	5856	48,00	32,50	6,40	10,00	6,50	3,00	50	50
04460	Nachtigallenweg	0	0	-1	0,00	0,00	0,00	0,00	0,00	0,00	50	50
04470	Nachtweide	0	4	292	180,00	121,90	24,00	10,00	6,50	3,00	50	50
04470	Nachtweide	0	3	292	48,00	32,50	6,40	10,00	6,50	3,00	50	50
04470	Nachtweide	0	5	120	480,00	325,20	88,00	10,00	6,50	3,00	50	50
04470	Nachtweide	0	5	120	480,00	325,20	88,00	10,00	6,50	3,00	50	50
04470	Nachtweide	0	3	292	48,00	32,50	6,40	10,00	6,50	3,00	50	50
04470	Nachtweide	0	4	120	180,00	121,90	24,00	10,00	6,50	3,00	50	50
04475	Nahrstedter Weg	0	2	2549	30,00	20,30	4,00	1,50	1,00	0,30	30	30
04475	Nahrstedter Weg	0	2	2549	30,00	20,30	4,00	1,50	1,00	0,30	30	30
04480	Narzissenweg	0	1	808	6,00	4,10	0,80	1,00	0,60	0,00	30	30
04485	Nedlitzer Straße	0	2	4635	30,00	20,30	4,00	1,50	1,00	0,30	30	30
04485	Nedlitzer Straße	0	1	4635	6,00	4,10	0,80	1,00	0,60	0,00	30	30
04485	Nedlitzer Straße	0	1	5816	6,00	4,10	0,80	1,00	0,60	0,00	30	30
04490	Neinstedter Straße	2011044901	4	-1	90,00	61,00	16,50	0,69	0,40	0,69	30	30
04490	Neinstedter Straße	2011044901	4	-1	90,00	61,00	16,50	0,69	0,40	0,69	30	30
07000	Nelkengrund	0	1	2407	6,00	4,10	0,80	1,00	0,60	0,00	30	30
04495	Nelkenweg	0	1	1990	6,00	4,10	0,80	1,00	0,60	0,00	30	30
04500	Nelkenwinkel	0	3	5447	48,00	32,50	6,40	10,00	6,50	3,00	30	30
04505	Neptunweg	2011045052	5	-1	210,00	142,30	38,50	0,29	0,20	0,29	30	30
04505	Neptunweg	2011045052	5	-1	210,00	142,30	38,50	0,29	0,20	0,29	30	30
04505	Neptunweg	2011045052	5	-1	210,00	142,30	38,50	0,29	0,20	0,29	30	30

04505	Neptunweg	2011045052	5	-1	210,00	142,30	38,50	0,29	0,20	0,29	30	30
04505	Neptunweg	2011045051	4	-1	159,00	107,70	29,15	2,88	1,90	2,88	50	50
04505	Neptunweg	2011045051	4	-1	159,00	107,70	29,15	2,88	1,90	2,88	50	50
04505	Neptunweg	2011045051	4	-1	159,00	107,70	29,15	2,88	1,90	2,88	50	50
04505	Neptunweg	2011045051	4	-1	159,00	107,70	29,15	2,88	1,90	2,88	50	50
04505	Neptunweg	2011045051	4	-1	159,00	107,70	29,15	2,88	1,90	2,88	50	50
04505	Neptunweg	2011045051	4	-1	159,00	107,70	29,15	2,88	1,90	2,88	50	50
04505	Neptunweg	2011045052	5	-1	210,00	142,30	38,50	0,29	0,20	0,29	30	30
04505	Neptunweg	2011045051	4	-1	159,00	107,70	29,15	2,88	1,90	2,88	50	50
04505	Neptunweg	2011045052	5	-1	210,00	142,30	38,50	0,29	0,20	0,29	30	30
04505	Neptunweg	2011045052	5	-1	210,00	142,30	38,50	0,29	0,20	0,29	30	30
04505	Neptunweg	2011045051	4	-1	159,00	107,70	29,15	2,88	1,90	2,88	50	50
04505	Neptunweg	2011045051	4	-1	159,00	107,70	29,15	2,88	1,90	2,88	50	50
04505	Neptunweg	2011045051	4	-1	159,00	107,70	29,15	2,88	1,90	2,88	50	50
04510	Nerzweg	0	1	1624	6,00	4,10	0,80	1,00	0,60	0,00	30	30
04515	Nesselpfad	0	2	2070	30,00	20,30	4,00	1,50	1,00	0,30	30	30
04520	Netzfeld	0	1	3456	6,00	4,10	0,80	1,00	0,60	0,00	30	30
04545	Neue Siedlung	0	1	4328	6,00	4,10	0,80	1,00	0,60	0,00	30	30
04550	Neue Straße	2016045501	4	-1	69,00	46,70	12,65	0,85	0,60	0,85	30	30
06870	Neue Strombrücke	2014068701	7	-1	918,00	621,90	168,30	0,52	0,30	0,52	50	50
04525	Neuenhofer Straße	0	2	972	30,00	20,30	4,00	1,50	1,00	0,30	30	30
04525	Neuenhofer Straße	0	1	972	6,00	4,10	0,80	1,00	0,60	0,00	30	30
04525	Neuenhofer Straße	0	2	972	30,00	20,30	4,00	1,50	1,00	0,30	30	30
04540	Neuer Renneweg	2011045403	7	-1	921,00	623,90	168,85	2,10	2,10	2,10	50	50
04540	Neuer Renneweg	2011045402	7	-1	951,00	644,20	174,35	3,70	3,70	3,70	50	50
04540	Neuer Renneweg	2011045402	7	-1	951,00	644,20	174,35	3,70	3,70	3,70	50	50
04540	Neuer Renneweg	2011045402	7	-1	951,00	644,20	174,35	3,70	3,70	3,70	50	50
04540	Neuer Renneweg	2011045401	7	-1	891,00	603,60	163,35	3,80	3,80	3,80	50	50
04540	Neuer Renneweg	2011045401	7	-1	891,00	603,60	163,35	3,80	3,80	3,80	50	50
04540	Neuer Renneweg	2011045401	7	-1	891,00	603,60	163,35	3,80	3,80	3,80	80	80
04530	Neuer Sülzeweg	2014045301	4	-1	108,00	73,20	19,80	6,36	4,10	6,36	50	50
04530	Neuer Sülzeweg	2014045301	4	-1	108,00	73,20	19,80	6,36	4,10	6,36	50	50
04530	Neuer Sülzeweg	2014045301	4	-1	108,00	73,20	19,80	6,36	4,10	6,36	50	50
04530	Neuer Sülzeweg	2014045302	4	-1	81,00	54,90	14,85	5,99	3,90	5,99	30	30
04530	Neuer Sülzeweg	2014045302	4	-1	81,00	54,90	14,85	5,99	3,90	5,99	30	30
04530	Neuer Sülzeweg	2014045302	4	-1	81,00	54,90	14,85	5,99	3,90	5,99	30	30

04530	Neuer Sülzeweg	2014045302	4	-1	81,00	54,90	14,85	5,99	3,90	5,99	30	30
04530	Neuer Sülzeweg	2014045301	4	-1	108,00	73,20	19,80	6,36	4,10	6,36	50	50
04530	Neuer Sülzeweg	2014045301	4	-1	108,00	73,20	19,80	6,36	4,10	6,36	50	50
08775	Neupresterweg	0	3	6965	48,00	32,50	6,40	10,00	6,50	3,00	50	50
08775	Neupresterweg	0	3	6965	48,00	32,50	6,40	10,00	6,50	3,00	50	50
08775	Neupresterweg	0	3	6965	48,00	32,50	6,40	10,00	6,50	3,00	50	50
08775	Neupresterweg	0	3	6965	48,00	32,50	6,40	10,00	6,50	3,00	50	50
08775	Neupresterweg	0	3	6965	48,00	32,50	6,40	10,00	6,50	3,00	50	50
04555	Neustädter Bierweg	0	4	715	180,00	121,90	24,00	10,00	6,50	3,00	30	30
04555	Neustädter Bierweg	0	1	714	6,00	4,10	0,80	1,00	0,60	0,00	30	30
04555	Neustädter Bierweg	0	1	712	6,00	4,10	0,80	1,00	0,60	0,00	30	30
04555	Neustädter Bierweg	0	1	712	6,00	4,10	0,80	1,00	0,60	0,00	30	30
04835	Neustädter Platz	0	0	-1	0,00	0,00	0,00	0,00	0,00	0,00	30	30
04560	Neustädter Straße	0	4	4137	180,00	121,90	24,00	10,00	6,50	3,00	30	30
04560	Neustädter Straße	0	2	2678	30,00	20,30	4,00	1,50	1,00	0,30	30	30
04560	Neustädter Straße	0	3	4137	48,00	32,50	6,40	10,00	6,50	3,00	30	30
04565	Nicolaiplatz	0	2	989	30,00	20,30	4,00	1,50	1,00	0,30	30	30
04565	Nicolaiplatz	0	3	991	48,00	32,50	6,40	10,00	6,50	3,00	30	30
04565	Nicolaiplatz	0	2	991	30,00	20,30	4,00	1,50	1,00	0,30	30	30
04570	Nicolaistraße	0	4	989	180,00	121,90	24,00	10,00	6,50	3,00	30	30
04570	Nicolaistraße	0	3	989	48,00	32,50	6,40	10,00	6,50	3,00	30	30
04570	Nicolaistraße	0	3	991	48,00	32,50	6,40	10,00	6,50	3,00	30	30
04570	Nicolaistraße	0	4	991	180,00	121,90	24,00	10,00	6,50	3,00	30	30
04575	Niederndodeleber Straße	2012045751	5	-1	294,00	199,20	53,90	3,63	2,40	3,63	50	50
04575	Niederndodeleber Straße	2012045751	5	-1	294,00	199,20	53,90	3,63	2,40	3,63	50	50
04575	Niederndodeleber Straße	2012045751	5	-1	294,00	199,20	53,90	3,63	2,40	3,63	50	50
04575	Niederndodeleber Straße	2012045751	5	-1	294,00	199,20	53,90	3,63	2,40	3,63	50	50
04580	Niegripper Straße	0	3	4097	48,00	32,50	6,40	10,00	6,50	3,00	30	30
08235	Niels-Bohr-Straße	0	3	4966	48,00	32,50	6,40	10,00	6,50	3,00	50	50
08235	Niels-Bohr-Straße	0	2	4966	30,00	20,30	4,00	1,50	1,00	0,30	50	50
08235	Niels-Bohr-Straße	0	1	4966	6,00	4,10	0,80	1,00	0,60	0,00	50	50
08235	Niels-Bohr-Straße	0	3	3047	48,00	32,50	6,40	10,00	6,50	3,00	50	50
08235	Niels-Bohr-Straße	0	4	3047	180,00	121,90	24,00	10,00	6,50	3,00	50	50
04590	Niemöller-Privatweg	0	2	4028	30,00	20,30	4,00	1,50	1,00	0,30	30	30
04590	Niemöller-Privatweg	0	1	4028	6,00	4,10	0,80	1,00	0,60	0,00	30	30
04590	Niemöller-Privatweg	0	1	1822	6,00	4,10	0,80	1,00	0,60	0,00	30	30

04595	Nienburger Straße	0	3	1014	48,00	32,50	6,40	10,00	6,50	3,00	30	30
04595	Nienburger Straße	0	3	1014	48,00	32,50	6,40	10,00	6,50	3,00	30	30
04600	Niendorfer Gartenweg	0	3	3606	48,00	32,50	6,40	10,00	6,50	3,00	50	50
08460	Niendorfer Grund	2011084601	5	-1	201,00	136,20	36,85	2,91	1,90	2,91	50	50
08460	Niendorfer Grund	2011084601	5	-1	201,00	136,20	36,85	2,91	1,90	2,91	50	50
04605	Niendorfer Straße	0	1	5572	6,00	4,10	0,80	1,00	0,60	0,00	50	50
04605	Niendorfer Straße	0	3	3606	48,00	32,50	6,40	10,00	6,50	3,00	50	50
04605	Niendorfer Straße	0	4	3606	180,00	121,90	24,00	10,00	6,50	3,00	50	50
04605	Niendorfer Straße	0	5	3606	480,00	325,20	88,00	10,00	6,50	3,00	50	50
04605	Niendorfer Straße	0	5	3606	480,00	325,20	88,00	10,00	6,50	3,00	50	50
04610	Nitzschkestraße	0	2	594	30,00	20,30	4,00	1,50	1,00	0,30	30	30
08100	Nixeweg	0	2	4165	30,00	20,30	4,00	1,50	1,00	0,30	50	50
08100	Nixeweg	0	1	4165	6,00	4,10	0,80	1,00	0,60	0,00	50	50
07285	Nomi-Rubel-Straße	0	6	1070	720,00	487,70	132,00	10,00	6,50	3,00	30	30
07285	Nomi-Rubel-Straße	0	6	1067	720,00	487,70	132,00	10,00	6,50	3,00	30	30
07285	Nomi-Rubel-Straße	0	6	1067	720,00	487,70	132,00	10,00	6,50	3,00	30	30
04615	Nonnenwerder	0	4	4541	180,00	121,90	24,00	10,00	6,50	3,00	50	50
04615	Nonnenwerder	0	3	4541	48,00	32,50	6,40	10,00	6,50	3,00	50	50
04620	Norbertstraße	0	1	3949	6,00	4,10	0,80	1,00	0,60	0,00	30	30
04620	Norbertstraße	0	1	3719	6,00	4,10	0,80	1,00	0,60	0,00	30	30
04625	Nordhäuser Straße	0	4	1014	180,00	121,90	24,00	10,00	6,50	3,00	30	30
04630	Nordstraße	0	3	244	48,00	32,50	6,40	10,00	6,50	3,00	30	30
04630	Nordstraße	0	4	244	180,00	121,90	24,00	10,00	6,50	3,00	50	50
04630	Nordstraße	0	3	5520	48,00	32,50	6,40	10,00	6,50	3,00	30	30
04630	Nordstraße	0	1	244	6,00	4,10	0,80	1,00	0,60	0,00	30	30
04630	Nordstraße	0	2	244	30,00	20,30	4,00	1,50	1,00	0,30	30	30
04630	Nordstraße	0	1	244	6,00	4,10	0,80	1,00	0,60	0,00	30	30
04630	Nordstraße	0	4	5520	180,00	121,90	24,00	10,00	6,50	3,00	30	30
07730	Obere Siedlung	2014077301	4	-1	93,00	63,00	17,05	2,44	1,60	2,44	30	30
07730	Obere Siedlung	2014077301	4	-1	93,00	63,00	17,05	2,44	1,60	2,44	30	30
07730	Obere Siedlung	2014077301	4	-1	93,00	63,00	17,05	2,44	1,60	2,44	30	30
07730	Obere Siedlung	2014077302	4	-1	81,00	54,90	14,85	0,86	0,60	0,86	30	30
07730	Obere Siedlung	2014077302	4	-1	81,00	54,90	14,85	0,86	0,60	0,86	30	30
04635	Oberer Hohenwarsleber Weg	0	4	2288	180,00	121,90	24,00	10,00	6,50	3,00	50	50
01545	Oberer Sülzweg	0	2	257	30,00	20,30	4,00	1,50	1,00	0,30	30	30
07880	Oberhofer Straße	0	6	383	720,00	487,70	132,00	10,00	6,50	3,00	50	50

07880	Oberhofer Straße	0	3	1694	48,00	32,50	6,40	10,00	6,50	3,00	30	30
07880	Oberhofer Straße	0	3	1694	48,00	32,50	6,40	10,00	6,50	3,00	30	30
07245	Obstgasse	0	3	5520	48,00	32,50	6,40	10,00	6,50	3,00	30	30
07100	Ochtmersleber Weg	0	3	3337	48,00	32,50	6,40	10,00	6,50	3,00	30	30
07100	Ochtmersleber Weg	0	4	3337	180,00	121,90	24,00	10,00	6,50	3,00	30	30
07100	Ochtmersleber Weg	0	4	3337	180,00	121,90	24,00	10,00	6,50	3,00	30	30
07100	Ochtmersleber Weg	0	3	3337	48,00	32,50	6,40	10,00	6,50	3,00	30	30
04640	Oebisfelder Straße	2014046401	4	-1	69,00	46,70	12,65	1,40	0,90	1,40	30	30
04640	Oebisfelder Straße	2014046401	4	-1	69,00	46,70	12,65	1,40	0,90	1,40	30	30
04640	Oebisfelder Straße	2014046401	4	-1	69,00	46,70	12,65	1,40	0,90	1,40	30	30
04640	Oebisfelder Straße	2014046401	4	-1	69,00	46,70	12,65	1,40	0,90	1,40	30	30
04640	Oebisfelder Straße	2014046401	4	-1	69,00	46,70	12,65	1,40	0,90	1,40	50	50
04640	Oebisfelder Straße	2014046401	4	-1	69,00	46,70	12,65	1,40	0,90	1,40	50	50
04640	Oebisfelder Straße	2014046401	4	-1	69,00	46,70	12,65	1,40	0,90	1,40	50	50
04640	Oebisfelder Straße	2014046401	4	-1	69,00	46,70	12,65	1,40	0,90	1,40	50	50
04640	Oebisfelder Straße	2014046401	4	-1	69,00	46,70	12,65	1,40	0,90	1,40	50	50
07590	Oelzeweg	0	2	482	30,00	20,30	4,00	1,50	1,00	0,30	30	30
07590	Oelzeweg	0	3	482	48,00	32,50	6,40	10,00	6,50	3,00	30	30
07590	Oelzeweg	0	2	1070	30,00	20,30	4,00	1,50	1,00	0,30	30	30
07590	Oelzeweg	0	2	482	30,00	20,30	4,00	1,50	1,00	0,30	30	30
04645	Offleber Straße	0	3	791	48,00	32,50	6,40	10,00	6,50	3,00	30	30
04645	Offleber Straße	0	2	791	30,00	20,30	4,00	1,50	1,00	0,30	30	30
04645	Offleber Straße	0	1	4593	6,00	4,10	0,80	1,00	0,60	0,00	30	30
04645	Offleber Straße	0	2	4593	30,00	20,30	4,00	1,50	1,00	0,30	30	30
04650	Ohrestraße	0	2	2214	30,00	20,30	4,00	1,50	1,00	0,30	50	50
04650	Ohrestraße	0	3	2214	48,00	32,50	6,40	10,00	6,50	3,00	50	50
04650	Ohrestraße	0	3	2214	48,00	32,50	6,40	10,00	6,50	3,00	50	50
04650	Ohrestraße	0	3	2213	48,00	32,50	6,40	10,00	6,50	3,00	50	50
04650	Ohrestraße	0	3	2213	48,00	32,50	6,40	10,00	6,50	3,00	50	50
04650	Ohrestraße	0	2	2213	30,00	20,30	4,00	1,50	1,00	0,30	50	50
04650	Ohrestraße	0	1	2213	6,00	4,10	0,80	1,00	0,60	0,00	50	50
04650	Ohrestraße	0	2	2213	30,00	20,30	4,00	1,50	1,00	0,30	50	50
04650	Ohrestraße	0	1	2213	6,00	4,10	0,80	1,00	0,60	0,00	50	50
04655	Okerstraße	0	2	3664	30,00	20,30	4,00	1,50	1,00	0,30	50	50
04655	Okerstraße	0	1	3664	6,00	4,10	0,80	1,00	0,60	0,00	50	50
04655	Okerstraße	0	3	3664	48,00	32,50	6,40	10,00	6,50	3,00	50	50

04655	Okerstraße	0	1	3664	6,00	4,10	0,80	1,00	0,60	0,00	50	50
04660	Oldenburger Straße	0	4	991	180,00	121,90	24,00	10,00	6,50	3,00	30	30
04665	Olvenstedter Chaussee	2011046657	7	-1	1020,00	691,00	187,00	4,13	2,70	4,13	30	30
04665	Olvenstedter Chaussee	2011046657	7	-1	1020,00	691,00	187,00	4,13	2,70	4,13	30	30
04665	Olvenstedter Chaussee	2011046657	7	-1	1020,00	691,00	187,00	4,13	4,10	4,13	50	50
04665	Olvenstedter Chaussee	2011046656	5	-1	201,00	136,20	36,85	1,95	1,30	1,95	50	50
04665	Olvenstedter Chaussee	2011046656	5	-1	201,00	136,20	36,85	1,95	1,30	1,95	50	50
04665	Olvenstedter Chaussee	2011046656	5	-1	201,00	136,20	36,85	1,95	1,30	1,95	50	50
04665	Olvenstedter Chaussee	2011046656	5	-1	201,00	136,20	36,85	1,95	1,30	1,95	50	50
04665	Olvenstedter Chaussee	2011046656	5	-1	201,00	136,20	36,85	1,95	1,30	1,95	50	50
04665	Olvenstedter Chaussee	2011046656	5	-1	201,00	136,20	36,85	1,95	1,30	1,95	50	50
04665	Olvenstedter Chaussee	2011046656	5	-1	201,00	136,20	36,85	1,95	1,30	1,95	50	50
04665	Olvenstedter Chaussee	2011046656	5	-1	201,00	136,20	36,85	1,95	1,30	1,95	30	30
04665	Olvenstedter Chaussee	2011046656	5	-1	201,00	136,20	36,85	1,95	1,30	1,95	30	30
04665	Olvenstedter Chaussee	2011046655	5	-1	321,00	217,50	58,85	2,15	1,40	2,15	30	30
04665	Olvenstedter Chaussee	2011046656	5	-1	201,00	136,20	36,85	1,95	1,30	1,95	30	30
04665	Olvenstedter Chaussee	2011046655	5	-1	321,00	217,50	58,85	2,15	1,40	2,15	30	30
04665	Olvenstedter Chaussee	2011046655	5	-1	321,00	217,50	58,85	2,15	1,40	2,15	30	30
04665	Olvenstedter Chaussee	2011046655	5	-1	321,00	217,50	58,85	2,15	1,40	2,15	30	30
04665	Olvenstedter Chaussee	2011046653	5	-1	309,00	209,30	56,65	1,34	0,90	1,34	30	30
04665	Olvenstedter Chaussee	2011046652	5	-1	300,00	203,20	55,00	0,67	0,40	0,67	30	30
04665	Olvenstedter Chaussee	2011046651	4	-1	93,00	63,00	17,05	0,65	0,40	0,65	30	30
04665	Olvenstedter Chaussee	2011046651	4	-1	93,00	63,00	17,05	0,65	0,40	0,65	30	30
04665	Olvenstedter Chaussee	2011046651	4	-1	93,00	63,00	17,05	0,65	0,40	0,65	30	30
04665	Olvenstedter Chaussee	2011046651	4	-1	93,00	63,00	17,05	0,65	0,40	0,65	30	30
04665	Olvenstedter Chaussee	2011046651	4	-1	93,00	63,00	17,05	0,65	0,40	0,65	30	30
04665	Olvenstedter Chaussee	2011046651	4	-1	93,00	63,00	17,05	0,65	0,40	0,65	30	30
04665	Olvenstedter Chaussee	2011046651	4	-1	93,00	63,00	17,05	0,65	0,40	0,65	30	30
04665	Olvenstedter Chaussee	2011046657	7	-1	1020,00	691,00	187,00	4,13	2,70	4,13	30	30
04665	Olvenstedter Chaussee	2011046654	5	-1	360,00	243,90	66,00	2,51	1,60	2,51	30	30
04665	Olvenstedter Chaussee	2011046651	4	-1	93,00	63,00	17,05	0,65	0,40	0,65	50	50
04665	Olvenstedter Chaussee	2011046657	7	-1	1020,00	691,00	187,00	4,13	2,70	4,13	50	50
04665	Olvenstedter Chaussee	2011046657	7	-1	1020,00	691,00	187,00	4,13	2,70	4,13	50	50
04665	Olvenstedter Chaussee	2011046651	4	-1	93,00	63,00	17,05	0,65	0,40	0,65	50	50
04665	Olvenstedter Chaussee	2011046655	5	-1	321,00	217,50	58,85	2,15	1,40	2,15	30	30

04665	Olvenstedter Chaussee	2011046655	5	-1	321,00	217,50	58,85	2,15	1,40	2,15	30	30
04665	Olvenstedter Chaussee	2011046655	5	-1	321,00	217,50	58,85	2,15	1,40	2,15	30	30
04670	Olvenstedter Graseweg	2012046701	7	-1	870,00	589,40	159,50	2,39	1,60	2,39	50	50
04670	Olvenstedter Graseweg	2012046701	7	-1	870,00	589,40	159,50	2,39	1,60	2,39	50	50
04670	Olvenstedter Graseweg	2012046701	7	-1	870,00	589,40	159,50	2,39	1,60	2,39	50	50
04670	Olvenstedter Graseweg	2012046703	7	-1	1008,00	682,80	184,80	2,30	1,50	2,30	50	50
04670	Olvenstedter Graseweg	2012046703	7	-1	1008,00	682,80	184,80	2,30	1,50	2,30	50	50
04670	Olvenstedter Graseweg	2012046704	7	-1	867,00	587,30	158,95	3,15	2,00	3,15	50	50
04670	Olvenstedter Graseweg	2012046703	7	-1	1008,00	682,80	184,80	2,30	1,50	2,30	50	50
04670	Olvenstedter Graseweg	2012046704	7	-1	867,00	587,30	158,95	3,15	2,00	3,15	50	50
04670	Olvenstedter Graseweg	2012046702	7	-1	903,00	611,70	165,55	2,53	1,60	2,53	50	50
04670	Olvenstedter Graseweg	2012046702	7	-1	903,00	611,70	165,55	2,53	1,60	2,53	50	50
04670	Olvenstedter Graseweg	2012046702	7	-1	903,00	611,70	165,55	2,53	1,60	2,53	50	50
04670	Olvenstedter Graseweg	2012046701	7	-1	870,00	589,40	159,50	2,39	1,60	2,39	50	50
04670	Olvenstedter Graseweg	2012046704	7	-1	867,00	587,30	158,95	3,15	2,00	3,15	50	50
04670	Olvenstedter Graseweg	2012046704	7	-1	867,00	587,30	158,95	3,15	2,00	3,15	50	50
04670	Olvenstedter Graseweg	2012046704	7	-1	867,00	587,30	158,95	3,15	2,00	3,15	50	50
04670	Olvenstedter Graseweg	2012046704	7	-1	867,00	587,30	158,95	3,15	2,00	3,15	50	50
04670	Olvenstedter Graseweg	2012046701	7	-1	870,00	589,40	159,50	2,39	1,60	2,39	50	50
06765	Olvenstedter Grund	0	3	2420	48,00	32,50	6,40	10,00	6,50	3,00	30	30
06765	Olvenstedter Grund	0	3	2420	48,00	32,50	6,40	10,00	6,50	3,00	30	30
06765	Olvenstedter Grund	0	2	2688	30,00	20,30	4,00	1,50	1,00	0,30	30	30
06765	Olvenstedter Grund	0	3	2420	48,00	32,50	6,40	10,00	6,50	3,00	30	30
06765	Olvenstedter Grund	0	3	2419	48,00	32,50	6,40	10,00	6,50	3,00	30	30
06765	Olvenstedter Grund	0	3	2419	48,00	32,50	6,40	10,00	6,50	3,00	30	30
06765	Olvenstedter Grund	0	3	2419	48,00	32,50	6,40	10,00	6,50	3,00	30	30
06765	Olvenstedter Grund	0	3	2420	48,00	32,50	6,40	10,00	6,50	3,00	30	30
06765	Olvenstedter Grund	0	3	2420	48,00	32,50	6,40	10,00	6,50	3,00	30	30
06765	Olvenstedter Grund	0	3	2420	48,00	32,50	6,40	10,00	6,50	3,00	30	30
06765	Olvenstedter Grund	0	3	2420	48,00	32,50	6,40	10,00	6,50	3,00	30	30
06765	Olvenstedter Grund	0	3	2420	48,00	32,50	6,40	10,00	6,50	3,00	30	30
06765	Olvenstedter Grund	0	3	2420	48,00	32,50	6,40	10,00	6,50	3,00	30	30
06830	Olvenstedter Markt	0	0	-1	0,00	0,00	0,00	0,00	0,00	0,00	30	30
04675	Olvenstedter Platz	2010046751	5	-1	312,00	211,40	57,20	1,31	0,90	1,31	50	50
04675	Olvenstedter Platz	2010046751	5	-1	312,00	211,40	57,20	1,31	0,90	1,31	50	50
04675	Olvenstedter Platz	2010046751	5	-1	312,00	211,40	57,20	1,31	0,90	1,31	50	50
04680	Olvenstedter Scheid	0	4	2410	180,00	121,90	24,00	10,00	6,50	3,00	30	30
04680	Olvenstedter Scheid	0	5	1984	480,00	325,20	88,00	10,00	6,50	3,00	30	30
04680	Olvenstedter Scheid	0	1	3491	6,00	4,10	0,80	1,00	0,60	0,00	30	30

04680	Olvenstedter Scheid	0	2	3491	30,00	20,30	4,00	1,50	1,00	0,30	30	30
04680	Olvenstedter Scheid	0	3	3491	48,00	32,50	6,40	10,00	6,50	3,00	30	30
04680	Olvenstedter Scheid	0	4	3491	180,00	121,90	24,00	10,00	6,50	3,00	30	30
04680	Olvenstedter Scheid	0	4	3491	180,00	121,90	24,00	10,00	6,50	3,00	30	30
04680	Olvenstedter Scheid	0	4	3491	180,00	121,90	24,00	10,00	6,50	3,00	30	30
04680	Olvenstedter Scheid	0	2	3491	30,00	20,30	4,00	1,50	1,00	0,30	30	30
04680	Olvenstedter Scheid	0	4	3491	180,00	121,90	24,00	10,00	6,50	3,00	30	30
04680	Olvenstedter Scheid	0	4	3491	180,00	121,90	24,00	10,00	6,50	3,00	30	30
04685	Olvenstedter Straße	2012046852	7	-1	837,00	567,00	153,45	0,08	0,10	0,08	50	50
04685	Olvenstedter Straße	2012046852	7	-1	837,00	567,00	153,45	0,08	0,10	0,08	50	50
04685	Olvenstedter Straße	2012046851	7	-1	837,00	567,00	153,45	0,37	0,20	0,37	50	50
04685	Olvenstedter Straße	2012046851	7	-1	837,00	567,00	153,45	0,37	0,20	0,37	50	50
04685	Olvenstedter Straße	2012046851	7	-1	837,00	567,00	153,45	0,37	0,20	0,37	50	50
04685	Olvenstedter Straße	2012046851	7	-1	837,00	567,00	153,45	0,37	0,20	0,37	50	50
04685	Olvenstedter Straße	2012046851	7	-1	837,00	567,00	153,45	0,37	0,20	0,37	50	50
04685	Olvenstedter Straße	2012046851	7	-1	837,00	567,00	153,45	0,37	0,20	0,37	50	50
04685	Olvenstedter Straße	2012046851	7	-1	837,00	567,00	153,45	0,37	0,20	0,37	50	50
04685	Olvenstedter Straße	2012046852	7	-1	837,00	567,00	153,45	0,08	0,10	0,08	50	50
07505	Ölweide	0	4	435	180,00	121,90	24,00	10,00	6,50	3,00	50	50
07505	Ölweide	0	3	435	48,00	32,50	6,40	10,00	6,50	3,00	50	50
07505	Ölweide	0	3	435	48,00	32,50	6,40	10,00	6,50	3,00	50	50
07505	Ölweide	0	4	435	180,00	121,90	24,00	10,00	6,50	3,00	50	50
07505	Ölweide	0	4	435	180,00	121,90	24,00	10,00	6,50	3,00	50	50
07505	Ölweide	0	3	3848	48,00	32,50	6,40	10,00	6,50	3,00	50	50
07505	Ölweide	0	3	3848	48,00	32,50	6,40	10,00	6,50	3,00	50	50
07505	Ölweide	0	3	435	48,00	32,50	6,40	10,00	6,50	3,00	50	50
04690	Orchideenweg	0	3	5856	48,00	32,50	6,40	10,00	6,50	3,00	50	50
04690	Orchideenweg	0	3	5856	48,00	32,50	6,40	10,00	6,50	3,00	50	50
04690	Orchideenweg	0	3	5856	48,00	32,50	6,40	10,00	6,50	3,00	50	50
04700	Osofstraße	0	4	2846	180,00	121,90	24,00	10,00	6,50	3,00	30	30
04705	Ostendorfer Straße	0	3	257	48,00	32,50	6,40	10,00	6,50	3,00	30	30
04705	Ostendorfer Straße	0	3	257	48,00	32,50	6,40	10,00	6,50	3,00	30	30
04705	Ostendorfer Straße	0	1	258	6,00	4,10	0,80	1,00	0,60	0,00	30	30
04705	Ostendorfer Straße	0	4	5516	180,00	121,90	24,00	10,00	6,50	3,00	30	30
04710	Osterburger Privatweg	0	0	-1	0,00	0,00	0,00	0,00	0,00	0,00	50	50
04715	Osterburger Straße	0	2	7029	30,00	20,30	4,00	1,50	1,00	0,30	50	50

04715	Osterburger Straße	0	1	7029	6,00	4,10	0,80	1,00	0,60	0,00	50	50
04715	Osterburger Straße	0	3	7029	48,00	32,50	6,40	10,00	6,50	3,00	50	50
04715	Osterburger Straße	0	1	7029	6,00	4,10	0,80	1,00	0,60	0,00	50	50
04725	Osterweddinger Chaussee	2011047251	5	-1	384,00	260,10	70,40	9,81	6,40	9,81	50	50
04725	Osterweddinger Chaussee	2011047251	5	-1	384,00	260,10	70,40	9,81	6,40	9,81	50	50
04725	Osterweddinger Chaussee	2011047251	5	-1	384,00	260,10	70,40	9,81	6,40	9,81	50	50
04730	Osterweddinger Straße	0	3	5447	48,00	32,50	6,40	10,00	6,50	3,00	30	30
04730	Osterweddinger Straße	0	4	5447	180,00	121,90	24,00	10,00	6,50	3,00	30	30
04730	Osterweddinger Straße	0	4	5447	180,00	121,90	24,00	10,00	6,50	3,00	30	30
04730	Osterweddinger Straße	0	3	5447	48,00	32,50	6,40	10,00	6,50	3,00	30	30
04730	Osterweddinger Straße	0	3	5447	48,00	32,50	6,40	10,00	6,50	3,00	30	30
04730	Osterweddinger Straße	0	1	5449	6,00	4,10	0,80	1,00	0,60	0,00	30	30
04730	Osterweddinger Straße	0	4	6230	180,00	121,90	24,00	10,00	6,50	3,00	30	30
04730	Osterweddinger Straße	0	3	6230	48,00	32,50	6,40	10,00	6,50	3,00	30	30
04730	Osterweddinger Straße	0	3	5447	48,00	32,50	6,40	10,00	6,50	3,00	30	30
04730	Osterweddinger Straße	0	2	6230	30,00	20,30	4,00	1,50	1,00	0,30	50	50
04735	Ostrowskistraße	0	3	1984	48,00	32,50	6,40	10,00	6,50	3,00	30	30
04735	Ostrowskistraße	0	5	1984	480,00	325,20	88,00	10,00	6,50	3,00	30	30
04735	Ostrowskistraße	0	5	1984	480,00	325,20	88,00	10,00	6,50	3,00	30	30
04735	Ostrowskistraße	0	5	1984	480,00	325,20	88,00	10,00	6,50	3,00	30	30
04735	Ostrowskistraße	0	3	2997	48,00	32,50	6,40	10,00	6,50	3,00	30	30
04735	Ostrowskistraße	0	3	2997	48,00	32,50	6,40	10,00	6,50	3,00	30	30
04740	Oststraße	0	1	5	6,00	4,10	0,80	1,00	0,60	0,00	50	50
04740	Oststraße	0	1	5	6,00	4,10	0,80	1,00	0,60	0,00	50	50
04740	Oststraße	0	1	5348	6,00	4,10	0,80	1,00	0,60	0,00	50	50
04720	Ostwaldstraße	0	1	2203	6,00	4,10	0,80	1,00	0,60	0,00	30	30
06280	Othrichstraße	0	4	2041	180,00	121,90	24,00	10,00	6,50	3,00	30	30
06280	Othrichstraße	0	4	2041	180,00	121,90	24,00	10,00	6,50	3,00	30	30
06280	Othrichstraße	0	3	534	48,00	32,50	6,40	10,00	6,50	3,00	30	30
06280	Othrichstraße	0	5	534	480,00	325,20	88,00	10,00	6,50	3,00	30	30
06280	Othrichstraße	0	4	534	180,00	121,90	24,00	10,00	6,50	3,00	30	30
06280	Othrichstraße	0	3	2041	48,00	32,50	6,40	10,00	6,50	3,00	30	30
06280	Othrichstraße	0	3	125	48,00	32,50	6,40	10,00	6,50	3,00	30	30
06280	Othrichstraße	0	2	125	30,00	20,30	4,00	1,50	1,00	0,30	30	30
06280	Othrichstraße	0	2	125	30,00	20,30	4,00	1,50	1,00	0,30	30	30
06280	Othrichstraße	0	2	125	30,00	20,30	4,00	1,50	1,00	0,30	30	30

06280	Othrichstraße	0	1	125	6,00	4,10	0,80	1,00	0,60	0,00	30	30
04745	Ottenbergstraße	0	2	2183	30,00	20,30	4,00	1,50	1,00	0,30	30	30
04745	Ottenbergstraße	0	1	2183	6,00	4,10	0,80	1,00	0,60	0,00	30	30
04745	Ottenbergstraße	0	1	2245	6,00	4,10	0,80	1,00	0,60	0,00	30	30
04745	Ottenbergstraße	0	2	2245	30,00	20,30	4,00	1,50	1,00	0,30	30	30
04745	Ottenbergstraße	0	1	2245	6,00	4,10	0,80	1,00	0,60	0,00	30	30
04750	Otternweg	0	4	1477	180,00	121,90	24,00	10,00	6,50	3,00	30	30
04750	Otternweg	0	4	1477	180,00	121,90	24,00	10,00	6,50	3,00	30	30
04750	Otternweg	0	4	1477	180,00	121,90	24,00	10,00	6,50	3,00	30	30
04750	Otternweg	0	4	1477	180,00	121,90	24,00	10,00	6,50	3,00	30	30
04755	Ottersleber Chaussee	2013047552	6	-1	528,00	357,70	96,80	3,79	2,50	3,79	50	50
04755	Ottersleber Chaussee	2013047551	6	-1	657,00	445,10	120,45	3,47	2,30	3,47	50	50
04755	Ottersleber Chaussee	2013047551	6	-1	657,00	445,10	120,45	3,47	2,30	3,47	50	50
04755	Ottersleber Chaussee	2013047551	6	-1	657,00	445,10	120,45	3,47	2,30	3,47	50	50
04755	Ottersleber Chaussee	2013047551	6	-1	657,00	445,10	120,45	3,47	2,30	3,47	50	50
04760	Ottersleber Straße	2016047604	5	-1	444,00	300,80	81,40	2,33	1,50	2,33	50	50
04760	Ottersleber Straße	2016047604	5	-1	444,00	300,80	81,40	2,33	1,50	2,33	50	50
04760	Ottersleber Straße	2016047604	5	-1	444,00	300,80	81,40	2,33	1,50	2,33	50	50
04760	Ottersleber Straße	2016047604	5	-1	444,00	300,80	81,40	2,33	1,50	2,33	50	50
04760	Ottersleber Straße	2016047604	5	-1	444,00	300,80	81,40	2,33	1,50	2,33	50	50
04760	Ottersleber Straße	2016047603	5	-1	456,00	308,90	83,60	2,11	1,40	2,11	50	50
04760	Ottersleber Straße	2016047602	5	-1	471,00	319,10	86,35	1,91	1,20	1,91	50	50
04760	Ottersleber Straße	2016047601	6	-1	492,00	333,30	90,20	2,20	1,40	2,20	50	50
04760	Ottersleber Straße	2016047604	5	-1	444,00	300,80	81,40	2,33	1,50	2,33	50	50
04760	Ottersleber Straße	2016047601	6	-1	492,00	333,30	90,20	2,20	1,40	2,20	50	50
04760	Ottersleber Straße	2016047604	5	-1	444,00	300,80	81,40	2,33	1,50	2,33	50	50
07015	Ottersleber Weg	0	4	5572	180,00	121,90	24,00	10,00	6,50	3,00	50	50
04765	Otto-Baer-Straße	0	3	3993	48,00	32,50	6,40	10,00	6,50	3,00	30	30
04765	Otto-Baer-Straße	0	2	3993	30,00	20,30	4,00	1,50	1,00	0,30	30	30
04765	Otto-Baer-Straße	0	1	3993	6,00	4,10	0,80	1,00	0,60	0,00	30	30
04765	Otto-Baer-Straße	0	2	4431	30,00	20,30	4,00	1,50	1,00	0,30	30	30
04765	Otto-Baer-Straße	0	3	4431	48,00	32,50	6,40	10,00	6,50	3,00	30	30
04765	Otto-Baer-Straße	0	4	4431	180,00	121,90	24,00	10,00	6,50	3,00	30	30
04765	Otto-Baer-Straße	0	4	4431	180,00	121,90	24,00	10,00	6,50	3,00	50	50
04765	Otto-Baer-Straße	0	3	3993	48,00	32,50	6,40	10,00	6,50	3,00	30	30
04765	Otto-Baer-Straße	0	0	-1	0,00	0,00	0,00	0,00	0,00	0,00	30	30

08375	Otto-Hahn-Straße	0	3	4966	48,00	32,50	6,40	10,00	6,50	3,00	50	50
08375	Otto-Hahn-Straße	0	3	4966	48,00	32,50	6,40	10,00	6,50	3,00	50	50
08375	Otto-Hahn-Straße	0	2	4966	30,00	20,30	4,00	1,50	1,00	0,30	50	50
07340	Otto-Lilienthal-Straße	0	4	3249	180,00	121,90	24,00	10,00	6,50	3,00	50	50
04780	Otto-Nagel-Straße	0	2	3382	30,00	20,30	4,00	1,50	1,00	0,30	30	30
04780	Otto-Nagel-Straße	0	1	3382	6,00	4,10	0,80	1,00	0,60	0,00	50	50
04780	Otto-Nagel-Straße	0	2	3382	30,00	20,30	4,00	1,50	1,00	0,30	30	30
04780	Otto-Nagel-Straße	0	3	3382	48,00	32,50	6,40	10,00	6,50	3,00	30	30
04785	Otto-Richter-Straße	0	3	5197	48,00	32,50	6,40	10,00	6,50	3,00	50	50
04785	Otto-Richter-Straße	0	2	5197	30,00	20,30	4,00	1,50	1,00	0,30	50	50
04785	Otto-Richter-Straße	0	2	5197	30,00	20,30	4,00	1,50	1,00	0,30	50	50
04785	Otto-Richter-Straße	0	1	3512	6,00	4,10	0,80	1,00	0,60	0,00	50	50
04785	Otto-Richter-Straße	0	1	3512	6,00	4,10	0,80	1,00	0,60	0,00	50	50
04785	Otto-Richter-Straße	0	1	3512	6,00	4,10	0,80	1,00	0,60	0,00	50	50
04785	Otto-Richter-Straße	0	2	3512	30,00	20,30	4,00	1,50	1,00	0,30	50	50
04785	Otto-Richter-Straße	0	2	3512	30,00	20,30	4,00	1,50	1,00	0,30	50	50
04785	Otto-Richter-Straße	0	2	3512	30,00	20,30	4,00	1,50	1,00	0,30	50	50
04785	Otto-Richter-Straße	0	3	3512	48,00	32,50	6,40	10,00	6,50	3,00	50	50
04790	Otto-von-Guericke-Straße	2013047901	7	-1	1206,00	817,00	221,10	0,46	0,30	0,46	50	50
04790	Otto-von-Guericke-Straße	2013047901	7	-1	1206,00	817,00	221,10	0,46	0,30	0,46	50	50
04790	Otto-von-Guericke-Straße	2013047901	7	-1	1206,00	817,00	221,10	0,46	0,30	0,46	50	50
04790	Otto-von-Guericke-Straße	2013047902	7	-1	1320,00	894,20	242,00	0,33	0,20	0,33	50	50
04790	Otto-von-Guericke-Straße	2013047902	7	-1	1320,00	894,20	242,00	0,33	0,20	0,33	50	50
04790	Otto-von-Guericke-Straße	2013047902	7	-1	1320,00	894,20	242,00	0,33	0,20	0,33	50	50
04790	Otto-von-Guericke-Straße	2013047902	7	-1	1320,00	894,20	242,00	0,33	0,20	0,33	50	50
04790	Otto-von-Guericke-Straße	2013047902	7	-1	1320,00	894,20	242,00	0,33	0,20	0,33	50	50
04790	Otto-von-Guericke-Straße	2013047902	7	-1	1320,00	894,20	242,00	0,33	0,20	0,33	50	50
04790	Otto-von-Guericke-Straße	2013047902	7	-1	1320,00	894,20	242,00	0,33	0,20	0,33	50	50
04790	Otto-von-Guericke-Straße	2013047902	7	-1	1320,00	894,20	242,00	0,33	0,20	0,33	50	50
04790	Otto-von-Guericke-Straße	2013047902	7	-1	1320,00	894,20	242,00	0,33	0,20	0,33	50	50
04790	Otto-von-Guericke-Straße	2013047902	7	-1	1320,00	894,20	242,00	0,33	0,20	0,33	30	30
06770	Ottweiler Straße	0	3	3005	48,00	32,50	6,40	10,00	6,50	3,00	50	50
06770	Ottweiler Straße	0	3	3007	48,00	32,50	6,40	10,00	6,50	3,00	50	50
06770	Ottweiler Straße	0	1	3005	6,00	4,10	0,80	1,00	0,60	0,00	50	50
06770	Ottweiler Straße	0	2	3005	30,00	20,30	4,00	1,50	1,00	0,30	50	50
04795	Pablo-Neruda-Straße	0	4	876	180,00	121,90	24,00	10,00	6,50	3,00	30	30

04795	Pablo-Neruda-Straße	0	4	876	180,00	121,90	24,00	10,00	6,50	3,00	30	30
04795	Pablo-Neruda-Straße	0	2	537	30,00	20,30	4,00	1,50	1,00	0,30	30	30
04800	Pablo-Picasso-Straße	2014048001	3	-1	39,00	26,40	7,15	1,12	0,70	1,12	30	30
04800	Pablo-Picasso-Straße	2014048001	3	-1	39,00	26,40	7,15	1,12	0,70	1,12	30	30
04800	Pablo-Picasso-Straße	2014048001	3	-1	39,00	26,40	7,15	1,12	0,70	1,12	30	30
04800	Pablo-Picasso-Straße	2014048001	3	-1	39,00	26,40	7,15	1,12	0,70	1,12	30	30
04800	Pablo-Picasso-Straße	2014048001	3	-1	39,00	26,40	7,15	1,12	0,70	1,12	30	30
07135	Pallasweg	0	4	2482	180,00	121,90	24,00	10,00	6,50	3,00	50	50
07135	Pallasweg	0	4	2482	180,00	121,90	24,00	10,00	6,50	3,00	50	50
07135	Pallasweg	0	3	5647	48,00	32,50	6,40	10,00	6,50	3,00	50	50
07135	Pallasweg	0	4	5647	180,00	121,90	24,00	10,00	6,50	3,00	50	50
07135	Pallasweg	0	4	5647	180,00	121,90	24,00	10,00	6,50	3,00	50	50
07135	Pallasweg	0	5	5647	480,00	325,20	88,00	10,00	6,50	3,00	50	50
07135	Pallasweg	0	4	2482	180,00	121,90	24,00	10,00	6,50	3,00	50	50
07135	Pallasweg	0	4	5647	180,00	121,90	24,00	10,00	6,50	3,00	50	50
07135	Pallasweg	0	3	5647	48,00	32,50	6,40	10,00	6,50	3,00	50	50
07135	Pallasweg	0	1	5647	6,00	4,10	0,80	1,00	0,60	0,00	50	50
07135	Pallasweg	0	1	5647	6,00	4,10	0,80	1,00	0,60	0,00	30	30
07135	Pallasweg	0	3	5647	48,00	32,50	6,40	10,00	6,50	3,00	50	50
07135	Pallasweg	0	2	5647	30,00	20,30	4,00	1,50	1,00	0,30	50	50
04805	Papenburg-Privatweg	0	2	2249	30,00	20,30	4,00	1,50	1,00	0,30	30	30
04810	Papengang	0	1	537	6,00	4,10	0,80	1,00	0,60	0,00	30	30
04815	Pappelallee	0	2	3966	30,00	20,30	4,00	1,50	1,00	0,30	30	30
04815	Pappelallee	0	3	3966	48,00	32,50	6,40	10,00	6,50	3,00	30	30
04815	Pappelallee	0	3	5797	48,00	32,50	6,40	10,00	6,50	3,00	30	30
04820	Paracelsusstraße	2011048201	4	-1	147,00	99,60	26,95	3,81	2,50	3,81	30	30
04820	Paracelsusstraße	2011048201	4	-1	147,00	99,60	26,95	3,81	2,50	3,81	30	30
04820	Paracelsusstraße	2011048201	4	-1	147,00	99,60	26,95	3,81	2,50	3,81	30	30
04820	Paracelsusstraße	2011048201	4	-1	147,00	99,60	26,95	3,81	2,50	3,81	30	30
07315	Parchauer Straße	0	1	5023	6,00	4,10	0,80	1,00	0,60	0,00	50	50
07315	Parchauer Straße	0	1	5023	6,00	4,10	0,80	1,00	0,60	0,00	50	50
07315	Parchauer Straße	0	2	5023	30,00	20,30	4,00	1,50	1,00	0,30	50	50
07315	Parchauer Straße	0	1	3752	6,00	4,10	0,80	1,00	0,60	0,00	50	50
07315	Parchauer Straße	0	1	1235	6,00	4,10	0,80	1,00	0,60	0,00	50	50
04825	Pareyer Weg	0	1	3190	6,00	4,10	0,80	1,00	0,60	0,00	30	30
04830	Parzellenweg	0	4	2410	180,00	121,90	24,00	10,00	6,50	3,00	30	30

04830	Parzellenweg	0	4	2410	180,00	121,90	24,00	10,00	6,50	3,00	30	30
04830	Parzellenweg	0	4	2410	180,00	121,90	24,00	10,00	6,50	3,00	30	30
04830	Parzellenweg	0	4	2410	180,00	121,90	24,00	10,00	6,50	3,00	30	30
07560	Paul-Ecke-Straße	0	2	435	30,00	20,30	4,00	1,50	1,00	0,30	50	50
07560	Paul-Ecke-Straße	0	2	435	30,00	20,30	4,00	1,50	1,00	0,30	50	50
07560	Paul-Ecke-Straße	0	2	3848	30,00	20,30	4,00	1,50	1,00	0,30	50	50
07560	Paul-Ecke-Straße	0	2	3848	30,00	20,30	4,00	1,50	1,00	0,30	50	50
07560	Paul-Ecke-Straße	0	1	3848	6,00	4,10	0,80	1,00	0,60	0,00	50	50
07560	Paul-Ecke-Straße	0	2	435	30,00	20,30	4,00	1,50	1,00	0,30	50	50
07560	Paul-Ecke-Straße	0	4	3848	180,00	121,90	24,00	10,00	6,50	3,00	50	50
04840	Paul-Schreiber-Straße	0	1	1994	6,00	4,10	0,80	1,00	0,60	0,00	30	30
04845	Pechauer Platz	0	5	3154	480,00	325,20	88,00	10,00	6,50	3,00	30	30
04845	Pechauer Platz	0	2	5750	30,00	20,30	4,00	1,50	1,00	0,30	30	30
04845	Pechauer Platz	0	3	5750	48,00	32,50	6,40	10,00	6,50	3,00	30	30
04845	Pechauer Platz	0	2	5750	30,00	20,30	4,00	1,50	1,00	0,30	30	30
04850	Pechauer Straße	2016048501	6	-1	522,00	353,60	95,70	2,08	1,40	2,08	50	50
04850	Pechauer Straße	2016048501	6	-1	522,00	353,60	95,70	2,08	1,40	2,08	50	50
04850	Pechauer Straße	2016048501	6	-1	522,00	353,60	95,70	2,08	1,40	2,08	50	50
04850	Pechauer Straße	2016048501	6	-1	522,00	353,60	95,70	2,08	1,40	2,08	50	50
04850	Pechauer Straße	2016048501	6	-1	522,00	353,60	95,70	2,08	1,40	2,08	50	50
04850	Pechauer Straße	2016048501	6	-1	522,00	353,60	95,70	2,08	1,40	2,08	50	50
04850	Pechauer Straße	2016048501	6	-1	522,00	353,60	95,70	2,08	1,40	2,08	50	50
04855	Pestallozzistraße	0	2	406	30,00	20,30	4,00	1,50	1,00	0,30	50	50
04855	Pestallozzistraße	0	3	406	48,00	32,50	6,40	10,00	6,50	3,00	50	50
04855	Pestallozzistraße	0	1	406	6,00	4,10	0,80	1,00	0,60	0,00	50	50
04855	Pestallozzistraße	0	2	406	30,00	20,30	4,00	1,50	1,00	0,30	50	50
04860	Peter-Paul-Straße	2011048601	4	-1	54,00	36,60	9,90	7,95	5,20	7,95	30	30
04860	Peter-Paul-Straße	2011048601	4	-1	54,00	36,60	9,90	7,95	5,20	7,95	30	30
04860	Peter-Paul-Straße	2011048601	4	-1	54,00	36,60	9,90	7,95	5,20	7,95	30	30
04860	Peter-Paul-Straße	2011048601	4	-1	54,00	36,60	9,90	7,95	5,20	7,95	50	50
04860	Peter-Paul-Straße	2011048601	4	-1	54,00	36,60	9,90	7,95	5,20	7,95	50	50
08770	Petersilienberg	0	0	-1	0,00	0,00	0,00	0,00	0,00	0,00	50	50
08770	Petersilienberg	0	0	-1	0,00	0,00	0,00	0,00	0,00	0,00	50	50
08770	Petersilienberg	0	0	-1	0,00	0,00	0,00	0,00	0,00	0,00	50	50
08770	Petersilienberg	0	0	-1	0,00	0,00	0,00	0,00	0,00	0,00	50	50
08770	Petersilienberg	0	0	-1	0,00	0,00	0,00	0,00	0,00	0,00	50	50

08770	Petersilienberg	0	0	-1	0,00	0,00	0,00	0,00	0,00	0,00	50	50
08770	Petersilienberg	0	0	-1	0,00	0,00	0,00	0,00	0,00	0,00	50	50
08770	Petersilienberg	0	0	-1	0,00	0,00	0,00	0,00	0,00	0,00	50	50
08770	Petersilienberg	0	0	-1	0,00	0,00	0,00	0,00	0,00	0,00	50	50
08770	Petersilienberg	0	0	-1	0,00	0,00	0,00	0,00	0,00	0,00	50	50
08770	Petersilienberg	0	0	-1	0,00	0,00	0,00	0,00	0,00	0,00	50	50
08770	Petersilienberg	0	0	-1	0,00	0,00	0,00	0,00	0,00	0,00	50	50
08770	Petersilienberg	0	0	-1	0,00	0,00	0,00	0,00	0,00	0,00	50	50
08770	Petersilienberg	0	0	-1	0,00	0,00	0,00	0,00	0,00	0,00	50	50
08770	Petersilienberg	0	0	-1	0,00	0,00	0,00	0,00	0,00	0,00	50	50
08770	Petersilienberg	0	0	-1	0,00	0,00	0,00	0,00	0,00	0,00	50	50
08770	Petersilienberg	0	0	-1	0,00	0,00	0,00	0,00	0,00	0,00	50	50
08770	Petersilienberg	0	0	-1	0,00	0,00	0,00	0,00	0,00	0,00	50	50
08770	Petersilienberg	0	0	-1	0,00	0,00	0,00	0,00	0,00	0,00	50	50
08770	Petersilienberg	0	0	-1	0,00	0,00	0,00	0,00	0,00	0,00	50	50
08770	Petersilienberg	0	0	-1	0,00	0,00	0,00	0,00	0,00	0,00	50	50
08770	Petersilienberg	0	0	-1	0,00	0,00	0,00	0,00	0,00	0,00	50	50
04865	Peterstraße	0	1	4136	6,00	4,10	0,80	1,00	0,60	0,00	30	30
06880	Pettenkoferbrücke	0	6	-1	688,80	466,60	94,60	13,40	8,70	7,00	50	50
04875	Pettenkoferstraße	2011048751	6	-1	669,00	453,20	122,65	4,85	3,20	4,85	50	50
04875	Pettenkoferstraße	2011048751	6	-1	669,00	453,20	122,65	4,85	3,20	4,85	50	50
04875	Pettenkoferstraße	2011048751	6	-1	669,00	453,20	122,65	4,85	3,20	4,85	50	50
04875	Pettenkoferstraße	2011048751	6	-1	669,00	453,20	122,65	4,85	3,20	4,85	50	50
04875	Pettenkoferstraße	2011048752	6	-1	681,00	461,30	124,85	6,81	4,40	6,81	50	50
04880	Pfälzer Platz	0	1	5615	6,00	4,10	0,80	1,00	0,60	0,00	50	50
04880	Pfälzer Platz	0	1	2248	6,00	4,10	0,80	1,00	0,60	0,00	50	50
04880	Pfälzer Platz	0	1	2248	6,00	4,10	0,80	1,00	0,60	0,00	50	50
04880	Pfälzer Platz	0	1	2516	6,00	4,10	0,80	1,00	0,60	0,00	50	50
04880	Pfälzer Platz	0	1	3969	6,00	4,10	0,80	1,00	0,60	0,00	50	50
04885	Pfälzer Straße	2010048851	5	-1	351,00	237,80	64,35	1,35	0,90	1,35	50	50
04890	Pfauenweg	0	2	4590	30,00	20,30	4,00	1,50	1,00	0,30	30	30
04895	Pfeifferstraße	2016048953	6	-1	486,00	329,20	89,10	1,35	0,90	1,35	50	50
04895	Pfeifferstraße	2016048952	5	-1	468,00	317,00	85,80	0,77	0,50	0,77	50	50
04895	Pfeifferstraße	2016048951	3	-1	39,00	26,40	7,15	0,00	0,00	0,00	30	30
04895	Pfeifferstraße	2016048951	3	-1	39,00	26,40	7,15	0,00	0,00	0,00	30	30
04895	Pfeifferstraße	2016048951	3	-1	39,00	26,40	7,15	0,00	0,00	0,00	30	30
04895	Pfeifferstraße	2016048951	3	-1	39,00	26,40	7,15	0,00	0,00	0,00	30	30
04895	Pfeifferstraße	2016048951	3	-1	39,00	26,40	7,15	0,00	0,00	0,00	30	30

04915	Planckstraße	2012049151	5	-1	273,00	184,90	50,05	1,14	0,70	1,14	50	50
04915	Planckstraße	2012049151	5	-1	273,00	184,90	50,05	1,14	0,70	1,14	50	50
04920	Planetenweg	0	1	502	6,00	4,10	0,80	1,00	0,60	0,00	30	30
04920	Planetenweg	0	3	1409	48,00	32,50	6,40	10,00	6,50	3,00	30	30
04920	Planetenweg	0	3	1385	48,00	32,50	6,40	10,00	6,50	3,00	30	30
04920	Planetenweg	0	3	1412	48,00	32,50	6,40	10,00	6,50	3,00	30	30
04920	Planetenweg	0	3	1412	48,00	32,50	6,40	10,00	6,50	3,00	30	30
04920	Planetenweg	0	3	1412	48,00	32,50	6,40	10,00	6,50	3,00	30	30
04920	Planetenweg	0	3	1412	48,00	32,50	6,40	10,00	6,50	3,00	30	30
04920	Planetenweg	0	1	1413	6,00	4,10	0,80	1,00	0,60	0,00	30	30
04920	Planetenweg	0	1	1413	6,00	4,10	0,80	1,00	0,60	0,00	30	30
04920	Planetenweg	0	3	4319	48,00	32,50	6,40	10,00	6,50	3,00	50	50
04920	Planetenweg	0	1	1413	6,00	4,10	0,80	1,00	0,60	0,00	50	50
04920	Planetenweg	0	2	1385	30,00	20,30	4,00	1,50	1,00	0,30	30	30
04920	Planetenweg	0	3	1409	48,00	32,50	6,40	10,00	6,50	3,00	30	30
07395	Platz des 17.Juni	0	1	514	6,00	4,10	0,80	1,00	0,60	0,00	50	50
07660	Plötzkyer Straße	0	1	3950	6,00	4,10	0,80	1,00	0,60	0,00	50	50
07660	Plötzkyer Straße	0	2	3950	30,00	20,30	4,00	1,50	1,00	0,30	50	50
04925	Plutoweg	0	2	2649	30,00	20,30	4,00	1,50	1,00	0,30	30	30
04930	Porse-Privatweg	0	2	3493	30,00	20,30	4,00	1,50	1,00	0,30	50	50
04930	Porse-Privatweg	0	1	3493	6,00	4,10	0,80	1,00	0,60	0,00	50	50
04935	Porsestraße	2016049351	4	-1	129,00	87,40	23,65	2,78	1,80	2,78	50	50
04935	Porsestraße	2016049351	4	-1	129,00	87,40	23,65	2,78	1,80	2,78	50	50
04935	Porsestraße	2016049351	4	-1	129,00	87,40	23,65	2,78	1,80	2,78	50	50
04935	Porsestraße	2016049351	4	-1	129,00	87,40	23,65	2,78	1,80	2,78	50	50
04935	Porsestraße	2016049351	4	-1	129,00	87,40	23,65	2,78	1,80	2,78	50	50
04935	Porsestraße	2016049351	4	-1	129,00	87,40	23,65	2,78	1,80	2,78	50	50
04935	Porsestraße	2016049351	4	-1	129,00	87,40	23,65	2,78	1,80	2,78	50	50
04935	Porsestraße	2016049351	4	-1	129,00	87,40	23,65	2,78	1,80	2,78	30	30
04935	Porsestraße	2016049351	4	-1	129,00	87,40	23,65	2,78	1,80	2,78	30	30
04935	Porsestraße	2016049351	4	-1	129,00	87,40	23,65	2,78	1,80	2,78	30	30
07995	Poseidonweg	0	1	4167	6,00	4,10	0,80	1,00	0,60	0,00	50	50
07995	Poseidonweg	0	1	4167	6,00	4,10	0,80	1,00	0,60	0,00	50	50
04940	Poststraße	0	3	2666	48,00	32,50	6,40	10,00	6,50	3,00	30	30
04940	Poststraße	0	2	2666	30,00	20,30	4,00	1,50	1,00	0,30	30	30
04940	Poststraße	0	1	2666	6,00	4,10	0,80	1,00	0,60	0,00	30	30
04940	Poststraße	0	2	2284	30,00	20,30	4,00	1,50	1,00	0,30	30	30

04940	Poststraße	0	3	2284	48,00	32,50	6,40	10,00	6,50	3,00	30	30
04940	Poststraße	0	2	2284	30,00	20,30	4,00	1,50	1,00	0,30	30	30
04940	Poststraße	0	4	2286	180,00	121,90	24,00	10,00	6,50	3,00	30	30
04940	Poststraße	0	4	2286	180,00	121,90	24,00	10,00	6,50	3,00	30	30
04940	Poststraße	0	4	2288	180,00	121,90	24,00	10,00	6,50	3,00	50	50
04945	Potsdamer Straße	0	1	2772	6,00	4,10	0,80	1,00	0,60	0,00	50	50
04945	Potsdamer Straße	0	1	2756	6,00	4,10	0,80	1,00	0,60	0,00	50	50
04945	Potsdamer Straße	0	1	2772	6,00	4,10	0,80	1,00	0,60	0,00	50	50
08190	Prälatenstraße	0	1	2499	6,00	4,10	0,80	1,00	0,60	0,00	50	50
04950	Präsident-Friese-Weg	0	1	1621	6,00	4,10	0,80	1,00	0,60	0,00	30	30
04950	Präsident-Friese-Weg	0	4	3007	180,00	121,90	24,00	10,00	6,50	3,00	30	30
04955	Prester Privatweg	0	1	4222	6,00	4,10	0,80	1,00	0,60	0,00	30	30
04960	Pretziener Weg	0	2	110	30,00	20,30	4,00	1,50	1,00	0,30	30	30
04965	Puppendorfer Privatweg	0	6	3869	720,00	487,70	132,00	10,00	6,50	3,00	30	30
04965	Puppendorfer Privatweg	0	5	3869	480,00	325,20	88,00	10,00	6,50	3,00	30	30
04970	Puppendorfer Weg	0	6	3869	720,00	487,70	132,00	10,00	6,50	3,00	30	30
04970	Puppendorfer Weg	0	6	3869	720,00	487,70	132,00	10,00	6,50	3,00	30	30
04970	Puppendorfer Weg	0	6	3869	720,00	487,70	132,00	10,00	6,50	3,00	30	30
04975	Quedlinburger Straße	0	1	1100	6,00	4,10	0,80	1,00	0,60	0,00	30	30
04980	Quenstedter Straße	0	3	1651	48,00	32,50	6,40	10,00	6,50	3,00	50	50
04980	Quenstedter Straße	0	6	383	720,00	487,70	132,00	10,00	6,50	3,00	50	50
04985	Querstraße	0	2	3606	30,00	20,30	4,00	1,50	1,00	0,30	30	30
04990	Quittenweg	2011049901	3	-1	33,00	22,40	6,05	0,00	0,00	0,00	30	30
04990	Quittenweg	2011049901	3	-1	33,00	22,40	6,05	0,00	0,00	0,00	30	30
04990	Quittenweg	2011049901	3	-1	33,00	22,40	6,05	0,00	0,00	0,00	30	30
04990	Quittenweg	2011049901	3	-1	33,00	22,40	6,05	0,00	0,00	0,00	30	30
04990	Quittenweg	2011049901	3	-1	33,00	22,40	6,05	0,00	0,00	0,00	50	50
04990	Quittenweg	2011049901	3	-1	33,00	22,40	6,05	0,00	0,00	0,00	30	30
04990	Quittenweg	2011049901	3	-1	33,00	22,40	6,05	0,00	0,00	0,00	30	30
04990	Quittenweg	2011049901	3	-1	33,00	22,40	6,05	0,00	0,00	0,00	30	30
04990	Quittenweg	2011049901	3	-1	33,00	22,40	6,05	0,00	0,00	0,00	30	30
04990	Quittenweg	2011049901	3	-1	33,00	22,40	6,05	0,00	0,00	0,00	30	30
04990	Quittenweg	2011049901	3	-1	33,00	22,40	6,05	0,00	0,00	0,00	30	30
04990	Quittenweg	2011049901	3	-1	33,00	22,40	6,05	0,00	0,00	0,00	30	30
04990	Quittenweg	2011049901	3	-1	33,00	22,40	6,05	0,00	0,00	0,00	50	50
04990	Quittenweg	2011049901	3	-1	33,00	22,40	6,05	0,00	0,00	0,00	30	30

04990	Quittenweg	2011049901	3	-1	33,00	22,40	6,05	0,00	0,00	0,00	30	30
04990	Quittenweg	2011049901	3	-1	33,00	22,40	6,05	0,00	0,00	0,00	30	30
04990	Quittenweg	2011049901	3	-1	33,00	22,40	6,05	0,00	0,00	0,00	50	50
04990	Quittenweg	2011049901	3	-1	33,00	22,40	6,05	0,00	0,00	0,00	50	50
04990	Quittenweg	2011049901	3	-1	33,00	22,40	6,05	0,00	0,00	0,00	50	50
04990	Quittenweg	2011049901	3	-1	33,00	22,40	6,05	0,00	0,00	0,00	50	50
04990	Quittenweg	2011049901	3	-1	33,00	22,40	6,05	0,00	0,00	0,00	50	50
04990	Quittenweg	2011049901	3	-1	33,00	22,40	6,05	0,00	0,00	0,00	50	50
04990	Quittenweg	2011049901	3	-1	33,00	22,40	6,05	0,00	0,00	0,00	50	50
04990	Quittenweg	2011049901	3	-1	33,00	22,40	6,05	0,00	0,00	0,00	50	50
04990	Quittenweg	2011049901	3	-1	33,00	22,40	6,05	0,00	0,00	0,00	50	50
04990	Quittenweg	2011049901	3	-1	33,00	22,40	6,05	0,00	0,00	0,00	50	50
04990	Quittenweg	2011049901	3	-1	33,00	22,40	6,05	0,00	0,00	0,00	50	50
04990	Quittenweg	2011049901	3	-1	33,00	22,40	6,05	0,00	0,00	0,00	50	50
04990	Quittenweg	2011049901	3	-1	33,00	22,40	6,05	0,00	0,00	0,00	30	30
04990	Quittenweg	2011049901	3	-1	33,00	22,40	6,05	0,00	0,00	0,00	30	30
04990	Quittenweg	2011049901	3	-1	33,00	22,40	6,05	0,00	0,00	0,00	30	30
04990	Quittenweg	2011049901	3	-1	33,00	22,40	6,05	0,00	0,00	0,00	30	30
04990	Quittenweg	2011049901	3	-1	33,00	22,40	6,05	0,00	0,00	0,00	30	30
04990	Quittenweg	2011049901	3	-1	33,00	22,40	6,05	0,00	0,00	0,00	30	30
04990	Quittenweg	2011049901	3	-1	33,00	22,40	6,05	0,00	0,00	0,00	30	30
04995	Rabenweg	0	1	713	6,00	4,10	0,80	1,00	0,60	0,00	30	30
07390	Rademacherweg	0	3	2210	48,00	32,50	6,40	10,00	6,50	3,00	50	50
05000	Raguhner Straße	0	1	434	6,00	4,10	0,80	1,00	0,60	0,00	30	30
05005	Raiffeisenstraße	2016050051	6	-1	513,00	347,50	94,05	2,27	1,50	2,27	50	50
05005	Raiffeisenstraße	2016050051	6	-1	513,00	347,50	94,05	2,27	1,50	2,27	50	50
05005	Raiffeisenstraße	2016050051	6	-1	513,00	347,50	94,05	2,27	1,50	2,27	50	50
05005	Raiffeisenstraße	2016050051	6	-1	513,00	347,50	94,05	2,27	1,50	2,27	30	30
05005	Raiffeisenstraße	2016050051	6	-1	513,00	347,50	94,05	2,27	1,50	2,27	50	50
05005	Raiffeisenstraße	2016050051	6	-1	513,00	347,50	94,05	2,27	1,50	2,27	50	50
05005	Raiffeisenstraße	2016050051	6	-1	513,00	347,50	94,05	2,27	1,50	2,27	50	50
05005	Raiffeisenstraße	2016050051	6	-1	513,00	347,50	94,05	2,27	1,50	2,27	50	50
08075	Randauer Dorfstraße	0	3	4223	48,00	32,50	6,40	10,00	6,50	3,00	30	30
08075	Randauer Dorfstraße	0	3	4223	48,00	32,50	6,40	10,00	6,50	3,00	30	30
08075	Randauer Dorfstraße	0	3	4223	48,00	32,50	6,40	10,00	6,50	3,00	30	30
08075	Randauer Dorfstraße	0	3	4223	48,00	32,50	6,40	10,00	6,50	3,00	30	30
05010	Randauer Straße	0	1	86	6,00	4,10	0,80	1,00	0,60	0,00	50	50
05010	Randauer Straße	0	1	87	6,00	4,10	0,80	1,00	0,60	0,00	50	50
05015	Ranieser Weg	0	2	2830	30,00	20,30	4,00	1,50	1,00	0,30	30	30

05015	Ranieser Weg	0	3	2830	48,00	32,50	6,40	10,00	6,50	3,00	30	30
05015	Ranieser Weg	0	3	2830	48,00	32,50	6,40	10,00	6,50	3,00	30	30
05015	Ranieser Weg	0	4	2830	180,00	121,90	24,00	10,00	6,50	3,00	30	30
05020	Rapsbreite	0	5	2997	480,00	325,20	88,00	10,00	6,50	3,00	30	30
05020	Rapsbreite	0	5	2997	480,00	325,20	88,00	10,00	6,50	3,00	30	30
00620	Rathmannstraße	0	4	2041	180,00	121,90	24,00	10,00	6,50	3,00	30	30
00620	Rathmannstraße	0	4	2041	180,00	121,90	24,00	10,00	6,50	3,00	30	30
00620	Rathmannstraße	0	4	2041	180,00	121,90	24,00	10,00	6,50	3,00	30	30
00620	Rathmannstraße	0	3	2041	48,00	32,50	6,40	10,00	6,50	3,00	30	30
00620	Rathmannstraße	0	3	2041	48,00	32,50	6,40	10,00	6,50	3,00	30	30
00620	Rathmannstraße	0	2	2040	30,00	20,30	4,00	1,50	1,00	0,30	30	30
00620	Rathmannstraße	0	4	2041	180,00	121,90	24,00	10,00	6,50	3,00	30	30
07075	Rautenbreite	0	4	4023	180,00	121,90	24,00	10,00	6,50	3,00	30	30
07075	Rautenbreite	0	3	4023	48,00	32,50	6,40	10,00	6,50	3,00	50	50
05030	Ravensbergstraße	0	1	377	6,00	4,10	0,80	1,00	0,60	0,00	50	50
05035	Rebenweg	0	2	2643	30,00	20,30	4,00	1,50	1,00	0,30	30	30
05040	Rebhuhnweg	0	3	5572	48,00	32,50	6,40	10,00	6,50	3,00	50	50
05045	Regierungsstraße	0	3	3785	48,00	32,50	6,40	10,00	6,50	3,00	30	30
05045	Regierungsstraße	0	3	3785	48,00	32,50	6,40	10,00	6,50	3,00	30	30
05045	Regierungsstraße	0	3	3785	48,00	32,50	6,40	10,00	6,50	3,00	30	30
05045	Regierungsstraße	0	2	3785	30,00	20,30	4,00	1,50	1,00	0,30	30	30
05045	Regierungsstraße	0	2	3785	30,00	20,30	4,00	1,50	1,00	0,30	30	30
05045	Regierungsstraße	0	3	3785	48,00	32,50	6,40	10,00	6,50	3,00	30	30
05045	Regierungsstraße	0	2	3785	30,00	20,30	4,00	1,50	1,00	0,30	30	30
05045	Regierungsstraße	0	2	3785	30,00	20,30	4,00	1,50	1,00	0,30	30	30
05045	Regierungsstraße	0	2	3179	30,00	20,30	4,00	1,50	1,00	0,30	30	30
05050	Reichelstraße	0	3	2211	48,00	32,50	6,40	10,00	6,50	3,00	30	30
05050	Reichelstraße	0	3	2211	48,00	32,50	6,40	10,00	6,50	3,00	30	30
05050	Reichelstraße	0	3	2211	48,00	32,50	6,40	10,00	6,50	3,00	30	30
05055	Reichweinstraße	0	2	65	30,00	20,30	4,00	1,50	1,00	0,30	50	50
05055	Reichweinstraße	0	1	65	6,00	4,10	0,80	1,00	0,60	0,00	50	50
05055	Reichweinstraße	0	1	1767	6,00	4,10	0,80	1,00	0,60	0,00	50	50
05055	Reichweinstraße	0	1	1767	6,00	4,10	0,80	1,00	0,60	0,00	50	50
05060	Reihersteg	0	3	4163	48,00	32,50	6,40	10,00	6,50	3,00	30	30
08685	Reinhard-Lakomy-Straße	0	0	-1	0,00	0,00	0,00	0,00	0,00	0,00	30	30
08685	Reinhard-Lakomy-Straße	0	0	-1	0,00	0,00	0,00	0,00	0,00	0,00	30	30

08810	Reinhard-Mannesmann-Weg	0	0	-1	0,00	0,00	0,00	0,00	0,00	0,00	50	50
05080	Reiterweg	0	3	2845	48,00	32,50	6,40	10,00	6,50	3,00	30	30
05080	Reiterweg	0	2	2845	30,00	20,30	4,00	1,50	1,00	0,30	30	30
05080	Reiterweg	0	2	2845	30,00	20,30	4,00	1,50	1,00	0,30	30	30
05080	Reiterweg	0	2	2845	30,00	20,30	4,00	1,50	1,00	0,30	30	30
05085	Rembrandtweg	0	3	2410	48,00	32,50	6,40	10,00	6,50	3,00	30	30
05090	Remkerleber Weg	0	5	3615	480,00	325,20	88,00	10,00	6,50	3,00	30	30
05095	Remtergang	0	3	5211	48,00	32,50	6,40	10,00	6,50	3,00	30	30
05100	Rennebogen	0	4	2018	180,00	121,90	24,00	10,00	6,50	3,00	30	30
05100	Rennebogen	0	4	2018	180,00	121,90	24,00	10,00	6,50	3,00	30	30
05100	Rennebogen	0	3	2018	48,00	32,50	6,40	10,00	6,50	3,00	30	30
05100	Rennebogen	0	2	2018	30,00	20,30	4,00	1,50	1,00	0,30	30	30
05100	Rennebogen	0	4	2684	180,00	121,90	24,00	10,00	6,50	3,00	30	30
05100	Rennebogen	0	4	2684	180,00	121,90	24,00	10,00	6,50	3,00	30	30
05100	Rennebogen	0	4	2684	180,00	121,90	24,00	10,00	6,50	3,00	30	30
05100	Rennebogen	0	4	2018	180,00	121,90	24,00	10,00	6,50	3,00	30	30
05100	Rennebogen	0	3	2018	48,00	32,50	6,40	10,00	6,50	3,00	30	30
05100	Rennebogen	0	2	2018	30,00	20,30	4,00	1,50	1,00	0,30	30	30
05100	Rennebogen	0	4	2684	180,00	121,90	24,00	10,00	6,50	3,00	30	30
05100	Rennebogen	0	4	2684	180,00	121,90	24,00	10,00	6,50	3,00	30	30
05100	Rennebogen	0	3	2018	48,00	32,50	6,40	10,00	6,50	3,00	30	30
05100	Rennebogen	0	1	2018	6,00	4,10	0,80	1,00	0,60	0,00	30	30
05100	Rennebogen	0	3	2018	48,00	32,50	6,40	10,00	6,50	3,00	30	30
05100	Rennebogen	0	1	2018	6,00	4,10	0,80	1,00	0,60	0,00	30	30
05100	Rennebogen	0	2	2018	30,00	20,30	4,00	1,50	1,00	0,30	30	30
05100	Rennebogen	0	0	-1	0,00	0,00	0,00	0,00	0,00	0,00	30	30
05100	Rennebogen	0	4	2684	180,00	121,90	24,00	10,00	6,50	3,00	30	30
05100	Rennebogen	0	4	2684	180,00	121,90	24,00	10,00	6,50	3,00	30	30
05100	Rennebogen	0	4	2684	180,00	121,90	24,00	10,00	6,50	3,00	30	30
05100	Rennebogen	0	4	2684	180,00	121,90	24,00	10,00	6,50	3,00	30	30
05100	Rennebogen	0	4	2684	180,00	121,90	24,00	10,00	6,50	3,00	30	30
05100	Rennebogen	0	4	2684	180,00	121,90	24,00	10,00	6,50	3,00	30	30
05100	Rennebogen	0	4	2684	180,00	121,90	24,00	10,00	6,50	3,00	30	30
05105	Rennetal	0	2	2400	30,00	20,30	4,00	1,50	1,00	0,30	30	30
05105	Rennetal	0	1	2400	6,00	4,10	0,80	1,00	0,60	0,00	30	30
05105	Rennetal	0	4	1980	180,00	121,90	24,00	10,00	6,50	3,00	30	30

05110	Renneweg	0	4	2404	180,00	121,90	24,00	10,00	6,50	3,00	30	30
05115	Repkowstraße	0	6	1651	720,00	487,70	132,00	10,00	6,50	3,00	50	50
05115	Repkowstraße	0	5	1651	480,00	325,20	88,00	10,00	6,50	3,00	50	50
05115	Repkowstraße	0	6	383	720,00	487,70	132,00	10,00	6,50	3,00	50	50
05115	Repkowstraße	0	6	383	720,00	487,70	132,00	10,00	6,50	3,00	50	50
05115	Repkowstraße	0	6	383	720,00	487,70	132,00	10,00	6,50	3,00	50	50
05115	Repkowstraße	0	6	1651	720,00	487,70	132,00	10,00	6,50	3,00	50	50
05115	Repkowstraße	0	5	1651	480,00	325,20	88,00	10,00	6,50	3,00	50	50
05115	Repkowstraße	0	5	1651	480,00	325,20	88,00	10,00	6,50	3,00	50	50
05115	Repkowstraße	0	6	383	720,00	487,70	132,00	10,00	6,50	3,00	50	50
05120	Resedaweg	0	1	809	6,00	4,10	0,80	1,00	0,60	0,00	30	30
02550	Resewitzstraße	0	2	2041	30,00	20,30	4,00	1,50	1,00	0,30	30	30
02550	Resewitzstraße	0	3	2041	48,00	32,50	6,40	10,00	6,50	3,00	30	30
02550	Resewitzstraße	0	2	2041	30,00	20,30	4,00	1,50	1,00	0,30	30	30
02550	Resewitzstraße	0	2	534	30,00	20,30	4,00	1,50	1,00	0,30	30	30
02550	Resewitzstraße	0	4	534	180,00	121,90	24,00	10,00	6,50	3,00	30	30
02550	Resewitzstraße	0	3	534	48,00	32,50	6,40	10,00	6,50	3,00	30	30
02550	Resewitzstraße	0	1	2041	6,00	4,10	0,80	1,00	0,60	0,00	30	30
02550	Resewitzstraße	0	2	2041	30,00	20,30	4,00	1,50	1,00	0,30	30	30
07585	Rettelbuschweg	0	5	1070	480,00	325,20	88,00	10,00	6,50	3,00	30	30
07585	Rettelbuschweg	0	4	1070	180,00	121,90	24,00	10,00	6,50	3,00	30	30
07585	Rettelbuschweg	0	4	1070	180,00	121,90	24,00	10,00	6,50	3,00	30	30
07585	Rettelbuschweg	0	4	1070	180,00	121,90	24,00	10,00	6,50	3,00	30	30
07585	Rettelbuschweg	0	3	1070	48,00	32,50	6,40	10,00	6,50	3,00	30	30
05125	Richard-Bodendorf-Straße	0	6	1067	720,00	487,70	132,00	10,00	6,50	3,00	30	30
05125	Richard-Bodendorf-Straße	0	6	1067	720,00	487,70	132,00	10,00	6,50	3,00	30	30
05125	Richard-Bodendorf-Straße	0	6	1069	720,00	487,70	132,00	10,00	6,50	3,00	30	30
05125	Richard-Bodendorf-Straße	0	0	-1	0,00	0,00	0,00	0,00	0,00	0,00	30	30
05125	Richard-Bodendorf-Straße	0	0	-1	0,00	0,00	0,00	0,00	0,00	0,00	30	30
05130	Richard-Dembny-Straße	0	3	1988	48,00	32,50	6,40	10,00	6,50	3,00	30	30
05130	Richard-Dembny-Straße	0	2	1988	30,00	20,30	4,00	1,50	1,00	0,30	30	30
05130	Richard-Dembny-Straße	0	1	1988	6,00	4,10	0,80	1,00	0,60	0,00	30	30
05130	Richard-Dembny-Straße	0	1	4561	6,00	4,10	0,80	1,00	0,60	0,00	30	30
05130	Richard-Dembny-Straße	0	1	1988	6,00	4,10	0,80	1,00	0,60	0,00	30	30
05130	Richard-Dembny-Straße	0	2	479	30,00	20,30	4,00	1,50	1,00	0,30	30	30
05130	Richard-Dembny-Straße	0	1	479	6,00	4,10	0,80	1,00	0,60	0,00	30	30

05130	Richard-Dembny-Straße	0	1	4561	6,00	4,10	0,80	1,00	0,60	0,00	30	30
05140	Richard-Wagner-Straße	0	1	243	6,00	4,10	0,80	1,00	0,60	0,00	30	30
05140	Richard-Wagner-Straße	0	2	243	30,00	20,30	4,00	1,50	1,00	0,30	30	30
05140	Richard-Wagner-Straße	0	2	243	30,00	20,30	4,00	1,50	1,00	0,30	30	30
05140	Richard-Wagner-Straße	0	1	5668	6,00	4,10	0,80	1,00	0,60	0,00	30	30
05140	Richard-Wagner-Straße	0	2	5668	30,00	20,30	4,00	1,50	1,00	0,30	30	30
05145	Ringfurter Weg	0	3	5880	48,00	32,50	6,40	10,00	6,50	3,00	30	30
05145	Ringfurter Weg	0	2	5880	30,00	20,30	4,00	1,50	1,00	0,30	30	30
05145	Ringfurter Weg	0	1	5880	6,00	4,10	0,80	1,00	0,60	0,00	30	30
05145	Ringfurter Weg	0	1	5880	6,00	4,10	0,80	1,00	0,60	0,00	30	30
05145	Ringfurter Weg	0	2	848	30,00	20,30	4,00	1,50	1,00	0,30	30	30
05145	Ringfurter Weg	0	1	848	6,00	4,10	0,80	1,00	0,60	0,00	30	30
05145	Ringfurter Weg	0	1	848	6,00	4,10	0,80	1,00	0,60	0,00	30	30
05150	Ritterstraße	0	4	3696	180,00	121,90	24,00	10,00	6,50	3,00	30	30
05150	Ritterstraße	0	5	3696	480,00	325,20	88,00	10,00	6,50	3,00	30	30
05150	Ritterstraße	0	5	991	480,00	325,20	88,00	10,00	6,50	3,00	30	30
05155	Robert-Koch-Straße	2015051551	6	-1	573,00	388,20	105,05	1,68	1,10	1,68	50	50
05155	Robert-Koch-Straße	2015051551	6	-1	573,00	388,20	105,05	1,68	1,10	1,68	50	50
05155	Robert-Koch-Straße	2015051551	6	-1	573,00	388,20	105,05	1,68	1,10	1,68	50	50
05155	Robert-Koch-Straße	2015051551	6	-1	573,00	388,20	105,05	1,68	1,10	1,68	50	50
05155	Robert-Koch-Straße	2015051551	6	-1	573,00	388,20	105,05	1,68	1,10	1,68	50	50
05160	Robert-Mayer-Straße	0	1	50	6,00	4,10	0,80	1,00	0,60	0,00	30	30
05165	Robert-Seitz-Straße	0	1	596	6,00	4,10	0,80	1,00	0,60	0,00	30	30
07140	Robiniestraße	0	1	4097	6,00	4,10	0,80	1,00	0,60	0,00	30	30
07140	Robiniestraße	0	2	4097	30,00	20,30	4,00	1,50	1,00	0,30	30	30
05170	Rödelstraße	0	1	2988	6,00	4,10	0,80	1,00	0,60	0,00	30	30
05170	Rödelstraße	0	1	1198	6,00	4,10	0,80	1,00	0,60	0,00	30	30
05175	Rodensleber Weg	0	2	6172	30,00	20,30	4,00	1,50	1,00	0,30	30	30
05180	Rogätzer Straße	2011051801	5	-1	372,00	252,00	68,20	2,04	1,30	2,04	50	50
05180	Rogätzer Straße	2011051801	5	-1	372,00	252,00	68,20	2,04	1,30	2,04	50	50
05180	Rogätzer Straße	2011051802	5	-1	327,00	221,50	59,95	3,02	2,00	3,02	50	50
05180	Rogätzer Straße	2011051802	5	-1	327,00	221,50	59,95	3,02	2,00	3,02	50	50
05180	Rogätzer Straße	2011051802	5	-1	327,00	221,50	59,95	3,02	2,00	3,02	50	50
05180	Rogätzer Straße	2011051801	5	-1	372,00	252,00	68,20	2,04	1,30	2,04	50	50
05180	Rogätzer Straße	2011051802	5	-1	327,00	221,50	59,95	3,02	2,00	3,02	50	50
05180	Rogätzer Straße	2011051802	5	-1	327,00	221,50	59,95	3,02	2,00	3,02	50	50

05180	Rogätzer Straße	2011051801	5	-1	372,00	252,00	68,20	2,04	1,30	2,04	50	50
05180	Rogätzer Straße	2011051801	5	-1	372,00	252,00	68,20	2,04	1,30	2,04	50	50
05180	Rogätzer Straße	2011051801	5	-1	372,00	252,00	68,20	2,04	1,30	2,04	50	50
05180	Rogätzer Straße	2011051802	5	-1	327,00	221,50	59,95	3,02	2,00	3,02	50	50
05185	Roggengrund	0	4	2687	180,00	121,90	24,00	10,00	6,50	3,00	50	50
05185	Roggengrund	0	4	2687	180,00	121,90	24,00	10,00	6,50	3,00	30	30
05185	Roggengrund	0	1	2419	6,00	4,10	0,80	1,00	0,60	0,00	30	30
05185	Roggengrund	0	2	2419	30,00	20,30	4,00	1,50	1,00	0,30	30	30
05185	Roggengrund	0	4	2687	180,00	121,90	24,00	10,00	6,50	3,00	30	30
05185	Roggengrund	0	1	2688	6,00	4,10	0,80	1,00	0,60	0,00	30	30
05185	Roggengrund	0	2	2419	30,00	20,30	4,00	1,50	1,00	0,30	30	30
05185	Roggengrund	0	4	2687	180,00	121,90	24,00	10,00	6,50	3,00	30	30
05185	Roggengrund	0	4	2687	180,00	121,90	24,00	10,00	6,50	3,00	30	30
05185	Roggengrund	0	4	2687	180,00	121,90	24,00	10,00	6,50	3,00	30	30
05185	Roggengrund	0	4	2687	180,00	121,90	24,00	10,00	6,50	3,00	30	30
07690	Rohrdommelweg	0	2	4590	30,00	20,30	4,00	1,50	1,00	0,30	30	30
05190	Rohrgrundstraße	0	4	2410	180,00	121,90	24,00	10,00	6,50	3,00	30	30
05190	Rohrgrundstraße	0	4	2410	180,00	121,90	24,00	10,00	6,50	3,00	30	30
05190	Rohrgrundstraße	0	4	2410	180,00	121,90	24,00	10,00	6,50	3,00	30	30
05195	Rohrlaken-Privatweg	0	4	5832	180,00	121,90	24,00	10,00	6,50	3,00	50	50
05195	Rohrlaken-Privatweg	0	4	5832	180,00	121,90	24,00	10,00	6,50	3,00	50	50
05195	Rohrlaken-Privatweg	0	4	5832	180,00	121,90	24,00	10,00	6,50	3,00	50	50
05195	Rohrlaken-Privatweg	0	4	5832	180,00	121,90	24,00	10,00	6,50	3,00	50	50
05195	Rohrlaken-Privatweg	0	4	5832	180,00	121,90	24,00	10,00	6,50	3,00	50	50
05195	Rohrlaken-Privatweg	0	4	5832	180,00	121,90	24,00	10,00	6,50	3,00	50	50
05195	Rohrlaken-Privatweg	0	4	5832	180,00	121,90	24,00	10,00	6,50	3,00	50	50
05195	Rohrlaken-Privatweg	0	4	5832	180,00	121,90	24,00	10,00	6,50	3,00	50	50
05195	Rohrlaken-Privatweg	0	4	5832	180,00	121,90	24,00	10,00	6,50	3,00	50	50
05195	Rohrlaken-Privatweg	0	4	5832	180,00	121,90	24,00	10,00	6,50	3,00	50	50
05195	Rohrlaken-Privatweg	0	4	5832	180,00	121,90	24,00	10,00	6,50	3,00	50	50
05195	Rohrlaken-Privatweg	0	3	5832	48,00	32,50	6,40	10,00	6,50	3,00	50	50
08130	Rolf-Herricht-Straße	0	1	4931	6,00	4,10	0,80	1,00	0,60	0,00	50	50
08130	Rolf-Herricht-Straße	0	2	4931	30,00	20,30	4,00	1,50	1,00	0,30	50	50
08130	Rolf-Herricht-Straße	0	3	4931	48,00	32,50	6,40	10,00	6,50	3,00	50	50
08130	Rolf-Herricht-Straße	0	2	4931	30,00	20,30	4,00	1,50	1,00	0,30	50	50
08130	Rolf-Herricht-Straße	0	3	4928	48,00	32,50	6,40	10,00	6,50	3,00	50	50
05200	Rollenhagenstraße	0	2	5797	30,00	20,30	4,00	1,50	1,00	0,30	30	30
05200	Rollenhagenstraße	0	1	5797	6,00	4,10	0,80	1,00	0,60	0,00	30	30

04205	Rollestraße	0	3	534	48,00	32,50	6,40	10,00	6,50	3,00	30	30
04205	Rollestraße	0	2	534	30,00	20,30	4,00	1,50	1,00	0,30	30	30
04205	Rollestraße	0	3	534	48,00	32,50	6,40	10,00	6,50	3,00	30	30
04205	Rollestraße	0	4	534	180,00	121,90	24,00	10,00	6,50	3,00	30	30
04205	Rollestraße	0	2	534	30,00	20,30	4,00	1,50	1,00	0,30	30	30
05205	Röntgenstraße	0	4	2989	180,00	121,90	24,00	10,00	6,50	3,00	30	30
05210	Roseggerstraße	0	3	3910	48,00	32,50	6,40	10,00	6,50	3,00	30	30
05210	Roseggerstraße	0	2	3910	30,00	20,30	4,00	1,50	1,00	0,30	30	30
05215	Roseneck	0	4	480	180,00	121,90	24,00	10,00	6,50	3,00	30	30
05215	Roseneck	0	4	480	180,00	121,90	24,00	10,00	6,50	3,00	30	30
05220	Rosengrund	0	2	2412	30,00	20,30	4,00	1,50	1,00	0,30	30	30
05220	Rosengrund	0	1	2412	6,00	4,10	0,80	1,00	0,60	0,00	30	30
05225	Rosenstraße	0	4	480	180,00	121,90	24,00	10,00	6,50	3,00	30	30
05225	Rosenstraße	0	4	480	180,00	121,90	24,00	10,00	6,50	3,00	30	30
05225	Rosenstraße	0	4	480	180,00	121,90	24,00	10,00	6,50	3,00	30	30
05230	Rosenthalstraße	0	2	292	30,00	20,30	4,00	1,50	1,00	0,30	30	30
05230	Rosenthalstraße	0	3	538	48,00	32,50	6,40	10,00	6,50	3,00	30	30
05230	Rosenthalstraße	0	1	292	6,00	4,10	0,80	1,00	0,60	0,00	30	30
05230	Rosenthalstraße	0	1	292	6,00	4,10	0,80	1,00	0,60	0,00	30	30
05235	Rosenweg	0	1	1525	6,00	4,10	0,80	1,00	0,60	0,00	30	30
05235	Rosenweg	0	1	835	6,00	4,10	0,80	1,00	0,60	0,00	30	30
05240	Rose-Privatweg	0	1	3002	6,00	4,10	0,80	1,00	0,60	0,00	30	30
05240	Rose-Privatweg	0	1	3004	6,00	4,10	0,80	1,00	0,60	0,00	30	30
05240	Rose-Privatweg	0	2	3004	30,00	20,30	4,00	1,50	1,00	0,30	30	30
07260	Rosmarinweg	0	5	1070	480,00	325,20	88,00	10,00	6,50	3,00	30	30
05245	Roßlauer Straße	0	1	3854	6,00	4,10	0,80	1,00	0,60	0,00	30	30
05245	Roßlauer Straße	0	1	3856	6,00	4,10	0,80	1,00	0,60	0,00	30	30
05245	Roßlauer Straße	0	1	3854	6,00	4,10	0,80	1,00	0,60	0,00	30	30
05245	Roßlauer Straße	0	2	3854	30,00	20,30	4,00	1,50	1,00	0,30	30	30
05255	Rotdornweg	0	1	1496	6,00	4,10	0,80	1,00	0,60	0,00	30	30
05255	Rotdornweg	0	1	28	6,00	4,10	0,80	1,00	0,60	0,00	30	30
07865	Rote Mühle	0	1	2957	6,00	4,10	0,80	1,00	0,60	0,00	50	50
07865	Rote Mühle	0	1	2957	6,00	4,10	0,80	1,00	0,60	0,00	50	50
07905	Roteisenweg	0	2	2684	30,00	20,30	4,00	1,50	1,00	0,30	30	30
05260	Rötgerstraße	0	2	2517	30,00	20,30	4,00	1,50	1,00	0,30	30	30
08790	Rothenseer Gartenweg	0	2	2015	30,00	20,30	4,00	1,50	1,00	0,30	50	50

08785	Rothenseer Privatweg	0	2	2015	30,00	20,30	4,00	1,50	1,00	0,30	50	50
05270	Rothenseer Straße	0	2	2183	30,00	20,30	4,00	1,50	1,00	0,30	50	50
05270	Rothenseer Straße	0	3	7029	48,00	32,50	6,40	10,00	6,50	3,00	50	50
05270	Rothenseer Straße	0	5	2015	480,00	325,20	88,00	10,00	6,50	3,00	50	50
05270	Rothenseer Straße	0	4	2015	180,00	121,90	24,00	10,00	6,50	3,00	50	50
05270	Rothenseer Straße	0	3	2015	48,00	32,50	6,40	10,00	6,50	3,00	50	50
05270	Rothenseer Straße	0	4	2015	180,00	121,90	24,00	10,00	6,50	3,00	50	50
05270	Rothenseer Straße	0	3	2210	48,00	32,50	6,40	10,00	6,50	3,00	50	50
05270	Rothenseer Straße	0	1	43	6,00	4,10	0,80	1,00	0,60	0,00	50	50
05270	Rothenseer Straße	0	2	2211	30,00	20,30	4,00	1,50	1,00	0,30	30	30
05270	Rothenseer Straße	0	3	2015	48,00	32,50	6,40	10,00	6,50	3,00	50	50
05270	Rothenseer Straße	0	3	7029	48,00	32,50	6,40	10,00	6,50	3,00	50	50
05270	Rothenseer Straße	0	2	2015	30,00	20,30	4,00	1,50	1,00	0,30	50	50
05270	Rothenseer Straße	0	2	2210	30,00	20,30	4,00	1,50	1,00	0,30	50	50
05270	Rothenseer Straße	0	3	2210	48,00	32,50	6,40	10,00	6,50	3,00	50	50
05270	Rothenseer Straße	0	1	2210	6,00	4,10	0,80	1,00	0,60	0,00	50	50
05270	Rothenseer Straße	0	2	2210	30,00	20,30	4,00	1,50	1,00	0,30	50	50
05270	Rothenseer Straße	0	3	2210	48,00	32,50	6,40	10,00	6,50	3,00	50	50
05270	Rothenseer Straße	0	3	2210	48,00	32,50	6,40	10,00	6,50	3,00	50	50
05270	Rothenseer Straße	0	3	2210	48,00	32,50	6,40	10,00	6,50	3,00	50	50
05270	Rothenseer Straße	0	3	2015	48,00	32,50	6,40	10,00	6,50	3,00	50	50
07070	Rothenseer Weg	0	1	558	6,00	4,10	0,80	1,00	0,60	0,00	50	50
05275	Röthestraße	0	4	427	180,00	121,90	24,00	10,00	6,50	3,00	50	50
07085	Rotkehlichenstraße	0	4	2281	180,00	121,90	24,00	10,00	6,50	3,00	30	30
07085	Rotkehlichenstraße	0	3	2281	48,00	32,50	6,40	10,00	6,50	3,00	30	30
07085	Rotkehlichenstraße	0	2	2281	30,00	20,30	4,00	1,50	1,00	0,30	30	30
07085	Rotkehlichenstraße	0	1	2281	6,00	4,10	0,80	1,00	0,60	0,00	30	30
07085	Rotkehlichenstraße	0	2	2281	30,00	20,30	4,00	1,50	1,00	0,30	30	30
07085	Rotkehlichenstraße	0	2	2281	30,00	20,30	4,00	1,50	1,00	0,30	30	30
07085	Rotkehlichenstraße	0	1	2281	6,00	4,10	0,80	1,00	0,60	0,00	30	30
07085	Rotkehlichenstraße	0	3	5617	48,00	32,50	6,40	10,00	6,50	3,00	30	30
07085	Rotkehlichenstraße	0	3	5617	48,00	32,50	6,40	10,00	6,50	3,00	30	30
07085	Rotkehlichenstraße	0	2	5617	30,00	20,30	4,00	1,50	1,00	0,30	30	30
07085	Rotkehlichenstraße	0	2	5617	30,00	20,30	4,00	1,50	1,00	0,30	30	30
05280	Rottersdorfer Straße	0	1	517	6,00	4,10	0,80	1,00	0,60	0,00	50	50
05280	Rottersdorfer Straße	0	2	517	30,00	20,30	4,00	1,50	1,00	0,30	50	50

05285	Rotweg	0	3	244	48,00	32,50	6,40	10,00	6,50	3,00	50	50
05285	Rotweg	0	4	244	180,00	121,90	24,00	10,00	6,50	3,00	50	50
05290	Rousseaustraße	0	2	1767	30,00	20,30	4,00	1,50	1,00	0,30	50	50
05295	Rübeländer Weg	0	4	1014	180,00	121,90	24,00	10,00	6,50	3,00	30	30
05300	Rubensweg	0	3	2410	48,00	32,50	6,40	10,00	6,50	3,00	30	30
05300	Rubensweg	0	5	1984	480,00	325,20	88,00	10,00	6,50	3,00	30	30
05300	Rubensweg	0	4	1984	180,00	121,90	24,00	10,00	6,50	3,00	30	30
05300	Rubensweg	0	4	1984	180,00	121,90	24,00	10,00	6,50	3,00	30	30
05300	Rubensweg	0	4	2410	180,00	121,90	24,00	10,00	6,50	3,00	30	30
05300	Rubensweg	0	4	2410	180,00	121,90	24,00	10,00	6,50	3,00	30	30
05300	Rubensweg	0	5	1984	480,00	325,20	88,00	10,00	6,50	3,00	30	30
05300	Rubensweg	0	4	2410	180,00	121,90	24,00	10,00	6,50	3,00	30	30
05300	Rubensweg	0	4	2410	180,00	121,90	24,00	10,00	6,50	3,00	30	30
05305	Rückertstraße	0	1	2094	6,00	4,10	0,80	1,00	0,60	0,00	30	30
01695	Rudolf-Wolf-Straße	0	1	1822	6,00	4,10	0,80	1,00	0,60	0,00	30	30
01695	Rudolf-Wolf-Straße	0	2	1822	30,00	20,30	4,00	1,50	1,00	0,30	30	30
05310	Rungeweg	0	4	1984	180,00	121,90	24,00	10,00	6,50	3,00	30	30
05310	Rungeweg	0	3	1984	48,00	32,50	6,40	10,00	6,50	3,00	30	30
05315	Rüsternweg	0	1	1473	6,00	4,10	0,80	1,00	0,60	0,00	30	30
05320	Saalestraße	0	5	3047	480,00	325,20	88,00	10,00	6,50	3,00	50	50
05320	Saalestraße	0	4	3047	180,00	121,90	24,00	10,00	6,50	3,00	50	50
05320	Saalestraße	0	3	3047	48,00	32,50	6,40	10,00	6,50	3,00	50	50
05320	Saalestraße	0	5	4541	480,00	325,20	88,00	10,00	6,50	3,00	50	50
05320	Saalestraße	0	6	-1	540,20	365,90	102,00	25,30	16,40	8,00	50	50
05320	Saalestraße	0	6	-1	540,20	365,90	102,00	25,30	16,40	8,00	50	50
05320	Saalestraße	0	6	-1	540,20	365,90	102,00	25,30	16,40	8,00	50	50
05320	Saalestraße	0	6	-1	591,20	400,50	11,70	23,30	15,10	7,00	50	50
05320	Saalestraße	0	1	4542	6,00	4,10	0,80	1,00	0,60	0,00	50	50
05320	Saalestraße	0	1	5473	6,00	4,10	0,80	1,00	0,60	0,00	50	50
05320	Saalestraße	0	1	5473	6,00	4,10	0,80	1,00	0,60	0,00	50	50
05325	Saalfelder Straße	0	3	1694	48,00	32,50	6,40	10,00	6,50	3,00	30	30
05330	Saarbrücker Straße	0	1	472	6,00	4,10	0,80	1,00	0,60	0,00	50	50
05335	Sachsenring	2012053351	3	-1	39,00	26,40	7,15	0,00	0,00	0,00	30	30
05335	Sachsenring	2012053351	3	-1	39,00	26,40	7,15	0,00	0,00	0,00	30	30
05340	Saefkowstraße	2013053402	1	2468	6,00	4,10	0,80	1,00	0,60	0,00	30	30
05340	Saefkowstraße	2013053401	2	-1	12,00	8,10	2,20	0,00	0,00	0,00	30	30
05340	Saefkowstraße	2013053401	2	-1	12,00	8,10	2,20	0,00	0,00	0,00	30	30

07550	Salbeiweg	0	0	-1	0,00	0,00	0,00	0,00	0,00	0,00	30	30
05345	Salbker Chaussee	2013053451	7	-1	1215,00	823,10	222,75	3,07	2,00	3,07	50	50
05345	Salbker Chaussee	2013053451	7	-1	1215,00	823,10	222,75	3,07	2,00	3,07	50	50
05345	Salbker Chaussee	2013053451	7	-1	1215,00	823,10	222,75	3,07	2,00	3,07	50	50
05345	Salbker Chaussee	2013053451	7	-1	1215,00	823,10	222,75	3,07	2,00	3,07	50	50
05345	Salbker Chaussee	2013053451	7	-1	1215,00	823,10	222,75	3,07	2,00	3,07	50	50
05345	Salbker Chaussee	2013053451	7	-1	1215,00	823,10	222,75	3,07	2,00	3,07	50	50
05345	Salbker Chaussee	2013053452	7	-1	894,00	605,60	163,90	4,08	2,70	4,08	50	50
05345	Salbker Chaussee	2013053452	7	-1	894,00	605,60	163,90	4,08	2,70	4,08	50	50
05345	Salbker Chaussee	2013053452	7	-1	894,00	605,60	163,90	4,08	2,70	4,08	50	50
05345	Salbker Chaussee	2013053452	7	-1	894,00	605,60	163,90	4,08	2,70	4,08	70	70
05345	Salbker Chaussee	2013053452	7	-1	894,00	605,60	163,90	4,08	2,70	4,08	50	50
05350	Salbker Straße	2013053501	5	-1	432,00	292,60	79,20	3,37	2,20	3,37	50	50
05350	Salbker Straße	2013053501	5	-1	432,00	292,60	79,20	3,37	2,20	3,37	50	50
05350	Salbker Straße	2013053501	5	-1	432,00	292,60	79,20	3,37	2,20	3,37	50	50
05350	Salbker Straße	2013053501	5	-1	432,00	292,60	79,20	3,37	2,20	3,37	50	50
05350	Salbker Straße	2013053501	5	-1	432,00	292,60	79,20	3,37	2,20	3,37	50	50
05350	Salbker Straße	2013053501	5	-1	432,00	292,60	79,20	3,37	2,20	3,37	50	50
05350	Salbker Straße	2013053501	5	-1	432,00	292,60	79,20	3,37	2,20	3,37	50	50
05350	Salbker Straße	2013053501	5	-1	432,00	292,60	79,20	3,37	2,20	3,37	50	50
05350	Salbker Straße	2013053501	5	-1	432,00	292,60	79,20	3,37	2,20	3,37	50	50
05355	Salchauer Straße	0	2	762	30,00	20,30	4,00	1,50	1,00	0,30	30	30
05355	Salchauer Straße	0	3	761	48,00	32,50	6,40	10,00	6,50	3,00	30	30
05355	Salchauer Straße	0	3	761	48,00	32,50	6,40	10,00	6,50	3,00	30	30
05355	Salchauer Straße	0	1	2134	6,00	4,10	0,80	1,00	0,60	0,00	30	30
05360	Salvador-Allende-Straße	2012053602	5	-1	333,00	225,60	61,05	1,47	1,00	1,47	30	30
05360	Salvador-Allende-Straße	2012053602	5	-1	333,00	225,60	61,05	1,47	1,00	1,47	30	30
05360	Salvador-Allende-Straße	2012053602	5	-1	333,00	225,60	61,05	1,47	1,00	1,47	30	30
05360	Salvador-Allende-Straße	2012053602	5	-1	333,00	225,60	61,05	1,47	1,00	1,47	30	30
05360	Salvador-Allende-Straße	2012053602	5	-1	333,00	225,60	61,05	1,47	1,00	1,47	30	30
05360	Salvador-Allende-Straße	2012053601	5	-1	210,00	142,30	38,50	0,33	0,20	0,33	30	30
05360	Salvador-Allende-Straße	2012053602	5	-1	333,00	225,60	61,05	1,47	1,00	1,47	30	30
05360	Salvador-Allende-Straße	2012053602	5	-1	333,00	225,60	61,05	1,47	1,00	1,47	30	30
05360	Salvador-Allende-Straße	2012053602	5	-1	333,00	225,60	61,05	1,47	1,00	1,47	30	30
05360	Salvador-Allende-Straße	2012053602	5	-1	333,00	225,60	61,05	1,47	1,00	1,47	30	30
05365	Salzmannstraße	2015053651	5	-1	258,00	174,80	47,30	1,21	0,80	1,21	50	50

05365	Salzmannstraße	2015053651	5	-1	258,00	174,80	47,30	1,21	0,80	1,21	50	50
05365	Salzmannstraße	2015053651	5	-1	258,00	174,80	47,30	1,21	0,80	1,21	50	50
05365	Salzmannstraße	2015053651	5	-1	258,00	174,80	47,30	1,21	0,80	1,21	50	50
05365	Salzmannstraße	2015053651	5	-1	258,00	174,80	47,30	1,21	0,80	1,21	50	50
05365	Salzmannstraße	2015053651	5	-1	258,00	174,80	47,30	1,21	0,80	1,21	50	50
05370	Salzwedeler Straße	0	3	2245	48,00	32,50	6,40	10,00	6,50	3,00	30	30
05370	Salzwedeler Straße	0	2	2245	30,00	20,30	4,00	1,50	1,00	0,30	30	30
05370	Salzwedeler Straße	0	2	2245	30,00	20,30	4,00	1,50	1,00	0,30	30	30
05370	Salzwedeler Straße	0	2	2184	30,00	20,30	4,00	1,50	1,00	0,30	30	30
05375	Samsweger Straße	0	2	2134	30,00	20,30	4,00	1,50	1,00	0,30	30	30
05375	Samsweger Straße	0	1	2134	6,00	4,10	0,80	1,00	0,60	0,00	30	30
05375	Samsweger Straße	0	2	2134	30,00	20,30	4,00	1,50	1,00	0,30	30	30
05380	Sandbreite	2016053801	4	-1	90,00	61,00	16,50	5,45	3,50	5,45	50	50
05380	Sandbreite	2016053801	4	-1	90,00	61,00	16,50	5,45	3,50	5,45	50	50
08390	Sanddornweg	0	3	5451	48,00	32,50	6,40	10,00	6,50	3,00	30	30
08390	Sanddornweg	0	3	5451	48,00	32,50	6,40	10,00	6,50	3,00	30	30
08390	Sanddornweg	0	3	5451	48,00	32,50	6,40	10,00	6,50	3,00	30	30
08390	Sanddornweg	0	3	5451	48,00	32,50	6,40	10,00	6,50	3,00	30	30
08390	Sanddornweg	0	2	5451	30,00	20,30	4,00	1,50	1,00	0,30	30	30
08390	Sanddornweg	0	3	5451	48,00	32,50	6,40	10,00	6,50	3,00	30	30
05385	Sandgrubenweg	0	2	383	30,00	20,30	4,00	1,50	1,00	0,30	30	30
05385	Sandgrubenweg	0	2	383	30,00	20,30	4,00	1,50	1,00	0,30	30	30
07915	Sandsteinweg	0	4	2684	180,00	121,90	24,00	10,00	6,50	3,00	30	30
05390	Sandtorstraße	2010053902	7	-1	1428,00	967,40	261,80	4,11	2,70	4,11	50	50
08215	Sarajevo-Ufer	0	1	4967	6,00	4,10	0,80	1,00	0,60	0,00	50	50
08215	Sarajevo-Ufer	0	2	4967	30,00	20,30	4,00	1,50	1,00	0,30	50	50
08215	Sarajevo-Ufer	0	2	4967	30,00	20,30	4,00	1,50	1,00	0,30	50	50
05395	Saturnweg	0	2	1413	30,00	20,30	4,00	1,50	1,00	0,30	30	30
07545	Sauerampferweg	0	0	-1	0,00	0,00	0,00	0,00	0,00	0,00	30	30
05400	Schadowstraße	0	1	671	6,00	4,10	0,80	1,00	0,60	0,00	30	30
08335	Schafanger	0	3	4223	48,00	32,50	6,40	10,00	6,50	3,00	50	50
08335	Schafanger	0	3	4222	48,00	32,50	6,40	10,00	6,50	3,00	50	50
08335	Schafanger	0	3	4223	48,00	32,50	6,40	10,00	6,50	3,00	50	50
08335	Schafanger	0	2	4222	30,00	20,30	4,00	1,50	1,00	0,30	50	50
05405	Schäferbreite	0	3	479	48,00	32,50	6,40	10,00	6,50	3,00	30	30
05405	Schäferbreite	0	4	479	180,00	121,90	24,00	10,00	6,50	3,00	30	30

05405	Schäferbreite	0	4	479	180,00	121,90	24,00	10,00	6,50	3,00	30	30
05405	Schäferbreite	0	2	5777	30,00	20,30	4,00	1,50	1,00	0,30	30	30
05405	Schäferbreite	0	2	5777	30,00	20,30	4,00	1,50	1,00	0,30	30	30
05405	Schäferbreite	0	2	5777	30,00	20,30	4,00	1,50	1,00	0,30	30	30
05405	Schäferbreite	0	2	5777	30,00	20,30	4,00	1,50	1,00	0,30	30	30
05405	Schäferbreite	0	1	5777	6,00	4,10	0,80	1,00	0,60	0,00	30	30
05405	Schäferbreite	0	1	5777	6,00	4,10	0,80	1,00	0,60	0,00	30	30
05405	Schäferbreite	0	1	479	6,00	4,10	0,80	1,00	0,60	0,00	30	30
05405	Schäferbreite	0	2	479	30,00	20,30	4,00	1,50	1,00	0,30	30	30
05405	Schäferbreite	0	2	479	30,00	20,30	4,00	1,50	1,00	0,30	30	30
05405	Schäferbreite	0	3	479	48,00	32,50	6,40	10,00	6,50	3,00	30	30
05405	Schäferbreite	0	3	479	48,00	32,50	6,40	10,00	6,50	3,00	30	30
05405	Schäferbreite	0	4	479	180,00	121,90	24,00	10,00	6,50	3,00	30	30
05405	Schäferbreite	0	4	479	180,00	121,90	24,00	10,00	6,50	3,00	30	30
05405	Schäferbreite	0	4	479	180,00	121,90	24,00	10,00	6,50	3,00	30	30
05405	Schäferbreite	0	4	479	180,00	121,90	24,00	10,00	6,50	3,00	30	30
05405	Schäferbreite	0	4	479	180,00	121,90	24,00	10,00	6,50	3,00	50	50
05405	Schäferbreite	0	4	479	180,00	121,90	24,00	10,00	6,50	3,00	50	50
05405	Schäferbreite	0	1	6227	6,00	4,10	0,80	1,00	0,60	0,00	30	30
05405	Schäferbreite	0	2	6227	30,00	20,30	4,00	1,50	1,00	0,30	30	30
05405	Schäferbreite	0	2	6227	30,00	20,30	4,00	1,50	1,00	0,30	30	30
05405	Schäferbreite	0	3	6227	48,00	32,50	6,40	10,00	6,50	3,00	30	30
05405	Schäferbreite	0	3	6227	48,00	32,50	6,40	10,00	6,50	3,00	30	30
05405	Schäferbreite	0	0	-1	0,00	0,00	0,00	0,00	0,00	0,00	30	30
02560	Schäfferstraße	2014025601	4	-1	57,00	38,60	10,45	0,00	0,00	0,00	30	30
02560	Schäfferstraße	2014025601	4	-1	57,00	38,60	10,45	0,00	0,00	0,00	30	30
08655	Schafgarbenweg	0	4	2684	180,00	121,90	24,00	10,00	6,50	3,00	30	30
05410	Schafwäsche	0	1	1566	6,00	4,10	0,80	1,00	0,60	0,00	30	30
05415	Schanzenweg	2015054153	6	-1	516,00	349,50	94,60	1,93	1,30	1,93	50	50
05415	Schanzenweg	2015054152	6	-1	519,00	351,60	95,15	1,94	1,30	1,94	50	50
05415	Schanzenweg	2015054151	6	-1	618,00	418,60	113,30	1,47	1,00	1,47	50	50
05420	Scharnhorststring	2016054201	5	-1	438,00	296,70	80,30	2,17	1,40	2,17	50	50
05420	Scharnhorststring	2016054201	5	-1	438,00	296,70	80,30	2,17	1,40	2,17	50	50
05420	Scharnhorststring	2016054201	5	-1	438,00	296,70	80,30	2,17	1,40	2,17	30	30
05420	Scharnhorststring	2016054201	5	-1	438,00	296,70	80,30	2,17	1,40	2,17	30	30
05420	Scharnhorststring	2016054201	5	-1	438,00	296,70	80,30	2,17	1,40	2,17	50	50

05420	Scharnhorststring	2016054201	5	-1	438,00	296,70	80,30	2,17	1,40	2,17	50	50
05420	Scharnhorststring	2016054201	5	-1	438,00	296,70	80,30	2,17	1,40	2,17	50	50
05420	Scharnhorststring	2016054201	5	-1	438,00	296,70	80,30	2,17	1,40	2,17	50	50
05420	Scharnhorststring	2016054201	5	-1	438,00	296,70	80,30	2,17	1,40	2,17	50	50
05420	Scharnhorststring	2016054201	5	-1	438,00	296,70	80,30	2,17	1,40	2,17	50	50
05420	Scharnhorststring	2016054201	5	-1	438,00	296,70	80,30	2,17	1,40	2,17	50	50
05420	Scharnhorststring	2016054201	5	-1	438,00	296,70	80,30	2,17	1,40	2,17	50	50
05420	Scharnhorststring	2016054201	5	-1	438,00	296,70	80,30	2,17	1,40	2,17	50	50
05420	Scharnhorststring	2016054201	5	-1	438,00	296,70	80,30	2,17	1,40	2,17	50	50
05420	Scharnhorststring	2016054201	5	-1	438,00	296,70	80,30	2,17	1,40	2,17	50	50
05420	Scharnhorststring	2016054201	5	-1	438,00	296,70	80,30	2,17	1,40	2,17	30	30
05420	Scharnhorststring	2016054201	5	-1	438,00	296,70	80,30	2,17	1,40	2,17	30	30
05420	Scharnhorststring	2016054201	5	-1	438,00	296,70	80,30	2,17	1,40	2,17	30	30
05420	Scharnhorststring	2016054201	5	-1	438,00	296,70	80,30	2,17	1,40	2,17	30	30
05425	Schartastraße	0	3	2245	48,00	32,50	6,40	10,00	6,50	3,00	50	50
07605	Schawinskyweg	0	2	1070	30,00	20,30	4,00	1,50	1,00	0,30	30	30
07605	Schawinskyweg	0	1	482	6,00	4,10	0,80	1,00	0,60	0,00	30	30
07605	Schawinskyweg	0	2	482	30,00	20,30	4,00	1,50	1,00	0,30	30	30
07605	Schawinskyweg	0	1	1070	6,00	4,10	0,80	1,00	0,60	0,00	30	30
07605	Schawinskyweg	0	1	482	6,00	4,10	0,80	1,00	0,60	0,00	30	30
05430	Scheelestraße	0	1	2208	6,00	4,10	0,80	1,00	0,60	0,00	30	30
05435	Scheffel-Privatstraße	0	1	612	6,00	4,10	0,80	1,00	0,60	0,00	30	30
05440	Scheidebuschstraße	0	3	3831	48,00	32,50	6,40	10,00	6,50	3,00	30	30
05440	Scheidebuschstraße	0	3	3831	48,00	32,50	6,40	10,00	6,50	3,00	30	30
05440	Scheidebuschstraße	0	2	4097	30,00	20,30	4,00	1,50	1,00	0,30	30	30
05440	Scheidebuschstraße	0	3	4097	48,00	32,50	6,40	10,00	6,50	3,00	30	30
05440	Scheidebuschstraße	0	2	3828	30,00	20,30	4,00	1,50	1,00	0,30	30	30
05445	Schellheimerplatz	0	2	637	30,00	20,30	4,00	1,50	1,00	0,30	30	30
05445	Schellheimerplatz	0	1	4697	6,00	4,10	0,80	1,00	0,60	0,00	30	30
05445	Schellheimerplatz	0	1	594	6,00	4,10	0,80	1,00	0,60	0,00	30	30
05445	Schellheimerplatz	0	2	637	30,00	20,30	4,00	1,50	1,00	0,30	30	30
05450	Schellingstraße	0	1	4001	6,00	4,10	0,80	1,00	0,60	0,00	50	50
05455	Schenkendorfstraße	2013054551	4	-1	60,00	40,60	11,00	2,04	1,30	2,04	30	30
05455	Schenkendorfstraße	2013054551	4	-1	60,00	40,60	11,00	2,04	1,30	2,04	30	30
05455	Schenkendorfstraße	2013054551	4	-1	60,00	40,60	11,00	2,04	1,30	2,04	30	30
05455	Schenkendorfstraße	2013054551	4	-1	60,00	40,60	11,00	2,04	1,30	2,04	30	30
08150	Scherbenwinkel	0	4	2687	180,00	121,90	24,00	10,00	6,50	3,00	30	30

07680	Schermcker Weg	0	1	3616	6,00	4,10	0,80	1,00	0,60	0,00	30	30
07680	Schermcker Weg	0	2	3616	30,00	20,30	4,00	1,50	1,00	0,30	30	30
05460	Schierker Straße	0	1	1014	6,00	4,10	0,80	1,00	0,60	0,00	30	30
05460	Schierker Straße	0	1	1014	6,00	4,10	0,80	1,00	0,60	0,00	30	30
05465	Schifferstraße	0	1	4442	6,00	4,10	0,80	1,00	0,60	0,00	30	30
05465	Schifferstraße	0	1	4442	6,00	4,10	0,80	1,00	0,60	0,00	30	30
05465	Schifferstraße	0	1	5719	6,00	4,10	0,80	1,00	0,60	0,00	30	30
05700	Schiffshebewerk	0	3	5856	48,00	32,50	6,40	10,00	6,50	3,00	50	50
05700	Schiffshebewerk	0	3	5856	48,00	32,50	6,40	10,00	6,50	3,00	50	50
05700	Schiffshebewerk	0	3	5856	48,00	32,50	6,40	10,00	6,50	3,00	50	50
05700	Schiffshebewerk	0	3	5856	48,00	32,50	6,40	10,00	6,50	3,00	50	50
05470	Schilfbreite	2016054701	6	-1	663,00	449,10	121,55	1,34	0,90	1,34	50	50
05470	Schilfbreite	2016054701	6	-1	663,00	449,10	121,55	1,34	0,90	1,34	50	50
05470	Schilfbreite	2016054701	6	-1	663,00	449,10	121,55	1,34	0,90	1,34	50	50
05470	Schilfbreite	2016054701	6	-1	663,00	449,10	121,55	1,34	0,90	1,34	50	50
05470	Schilfbreite	2016054701	6	-1	663,00	449,10	121,55	1,34	0,90	1,34	30	30
05470	Schilfbreite	2016054701	6	-1	663,00	449,10	121,55	1,34	0,90	1,34	30	30
05470	Schilfbreite	2016054701	6	-1	663,00	449,10	121,55	1,34	0,90	1,34	30	30
05470	Schilfbreite	2016054701	6	-1	663,00	449,10	121,55	1,34	0,90	1,34	50	50
05470	Schilfbreite	2016054701	6	-1	663,00	449,10	121,55	1,34	0,90	1,34	30	30
05470	Schilfbreite	2016054701	6	-1	663,00	449,10	121,55	1,34	0,90	1,34	50	50
05470	Schilfbreite	2016054701	6	-1	663,00	449,10	121,55	1,34	0,90	1,34	30	30
05470	Schilfbreite	2016054701	6	-1	663,00	449,10	121,55	1,34	0,90	1,34	50	50
05470	Schilfbreite	2016054701	6	-1	663,00	449,10	121,55	1,34	0,90	1,34	30	30
05470	Schilfbreite	2016054701	6	-1	663,00	449,10	121,55	1,34	0,90	1,34	30	30
05470	Schilfbreite	2016054701	6	-1	663,00	449,10	121,55	1,34	0,90	1,34	30	30
05470	Schilfbreite	2016054701	6	-1	663,00	449,10	121,55	1,34	0,90	1,34	30	30
05470	Schilfbreite	2016054701	6	-1	663,00	449,10	121,55	1,34	0,90	1,34	50	50
05475	Schillerstraße	0	1	623	6,00	4,10	0,80	1,00	0,60	0,00	30	30
05475	Schillerstraße	0	1	666	6,00	4,10	0,80	1,00	0,60	0,00	30	30
05475	Schillerstraße	0	2	659	30,00	20,30	4,00	1,50	1,00	0,30	30	30
05475	Schillerstraße	0	1	1557	6,00	4,10	0,80	1,00	0,60	0,00	30	30
05475	Schillerstraße	0	1	1182	6,00	4,10	0,80	1,00	0,60	0,00	30	30
05475	Schillerstraße	0	1	1183	6,00	4,10	0,80	1,00	0,60	0,00	30	30
05475	Schillerstraße	0	2	659	30,00	20,30	4,00	1,50	1,00	0,30	30	30
05475	Schillerstraße	0	2	1183	30,00	20,30	4,00	1,50	1,00	0,30	30	30

05475	Schillerstraße	0	1	1183	6,00	4,10	0,80	1,00	0,60	0,00	30	30
05475	Schillerstraße	0	1	1557	6,00	4,10	0,80	1,00	0,60	0,00	30	30
05480	Schillerweg	0	1	623	6,00	4,10	0,80	1,00	0,60	0,00	30	30
05485	Schinkelstraße	0	3	4280	48,00	32,50	6,40	10,00	6,50	3,00	50	50
05485	Schinkelstraße	0	2	4280	30,00	20,30	4,00	1,50	1,00	0,30	30	30
05490	Schlachthofstraße	0	3	3570	48,00	32,50	6,40	10,00	6,50	3,00	50	50
05490	Schlachthofstraße	0	2	3570	30,00	20,30	4,00	1,50	1,00	0,30	50	50
05490	Schlachthofstraße	0	1	3570	6,00	4,10	0,80	1,00	0,60	0,00	50	50
05490	Schlachthofstraße	0	1	6661	6,00	4,10	0,80	1,00	0,60	0,00	50	50
05490	Schlachthofstraße	0	2	6661	30,00	20,30	4,00	1,50	1,00	0,30	50	50
05490	Schlachthofstraße	0	2	6661	30,00	20,30	4,00	1,50	1,00	0,30	50	50
05495	Schlachthofweg	0	1	4533	6,00	4,10	0,80	1,00	0,60	0,00	50	50
05500	Schlehenweg	0	1	808	6,00	4,10	0,80	1,00	0,60	0,00	30	30
05505	Schleibnitzer Weg	0	2	3615	30,00	20,30	4,00	1,50	1,00	0,30	30	30
05505	Schleibnitzer Weg	0	2	3615	30,00	20,30	4,00	1,50	1,00	0,30	30	30
05510	Schleiermacherstraße	0	2	594	30,00	20,30	4,00	1,50	1,00	0,30	30	30
05515	Schleifweg	0	3	3455	48,00	32,50	6,40	10,00	6,50	3,00	50	50
05515	Schleifweg	0	1	3457	6,00	4,10	0,80	1,00	0,60	0,00	50	50
05515	Schleifweg	0	3	3455	48,00	32,50	6,40	10,00	6,50	3,00	50	50
05520	Schleinufer	2011055204	7	-1	1449,00	981,60	265,65	2,51	1,60	2,51	60	60
05520	Schleinufer	2011055204	7	-1	1449,00	981,60	265,65	2,51	1,60	2,51	60	60
05520	Schleinufer	2011055204	7	-1	1449,00	981,60	265,65	2,51	1,60	2,51	60	60
05520	Schleinufer	2011055204	7	-1	1449,00	981,60	265,65	2,51	1,60	2,51	50	50
05520	Schleinufer	2011055203	7	-1	1977,00	1339,30	362,45	2,06	1,30	2,06	50	50
05520	Schleinufer	2011055203	7	-1	1977,00	1339,30	362,45	2,06	1,30	2,06	30	30
05520	Schleinufer	2011055203	7	-1	1977,00	1339,30	362,45	2,06	1,30	2,06	50	50
05520	Schleinufer	2011055202	7	-1	1860,00	1260,00	341,00	2,53	1,60	2,53	50	50
05520	Schleinufer	2011055204	7	-1	1449,00	981,60	265,65	2,51	1,60	2,51	60	60
05520	Schleinufer	2011055204	7	-1	1449,00	981,60	265,65	2,51	1,60	2,51	60	60
05520	Schleinufer	2011055204	7	-1	1449,00	981,60	265,65	2,51	1,60	2,51	50	50
05520	Schleinufer	2011055201	7	-1	1806,00	1223,40	331,10	2,55	1,70	2,55	50	50
05520	Schleinufer	2011055202	7	-1	1860,00	1260,00	341,00	2,53	1,60	2,53	50	50
05520	Schleinufer	2011055201	7	-1	1806,00	1223,40	331,10	2,55	1,70	2,55	50	50
05520	Schleinufer	2011055201	7	-1	1806,00	1223,40	331,10	2,55	1,70	2,55	50	50
05520	Schleinufer	2011055201	7	-1	1806,00	1223,40	331,10	2,55	1,70	2,55	50	50
05520	Schleinufer	2011055201	7	-1	1806,00	1223,40	331,10	2,55	1,70	2,55	50	50

05525	Schleswiger Straße	0	1	5512	6,00	4,10	0,80	1,00	0,60	0,00	30	30
05525	Schleswiger Straße	0	2	5535	30,00	20,30	4,00	1,50	1,00	0,30	50	50
05525	Schleswiger Straße	0	1	5535	6,00	4,10	0,80	1,00	0,60	0,00	30	30
08065	Schloßstraße	0	3	4223	48,00	32,50	6,40	10,00	6,50	3,00	30	30
08065	Schloßstraße	0	3	4223	48,00	32,50	6,40	10,00	6,50	3,00	30	30
08065	Schloßstraße	0	3	4223	48,00	32,50	6,40	10,00	6,50	3,00	30	30
08065	Schloßstraße	0	3	4223	48,00	32,50	6,40	10,00	6,50	3,00	30	30
05535	Schmeilstraße	2011055351	4	-1	132,00	89,40	24,20	0,00	0,00	0,00	30	30
05535	Schmeilstraße	2011055351	4	-1	132,00	89,40	24,20	0,00	0,00	0,00	30	30
05540	Schmidtstraße	0	2	120	30,00	20,30	4,00	1,50	1,00	0,30	30	30
05540	Schmidtstraße	0	3	991	48,00	32,50	6,40	10,00	6,50	3,00	30	30
05540	Schmidtstraße	0	3	991	48,00	32,50	6,40	10,00	6,50	3,00	30	30
05540	Schmidtstraße	0	1	992	6,00	4,10	0,80	1,00	0,60	0,00	30	30
05540	Schmidtstraße	0	1	537	6,00	4,10	0,80	1,00	0,60	0,00	30	30
05540	Schmidtstraße	0	3	537	48,00	32,50	6,40	10,00	6,50	3,00	30	30
05540	Schmidtstraße	0	2	537	30,00	20,30	4,00	1,50	1,00	0,30	30	30
05545	Schmiedestraße	0	6	1070	720,00	487,70	132,00	10,00	6,50	3,00	30	30
05550	Schnarsleber Straße	0	4	428	180,00	121,90	24,00	10,00	6,50	3,00	30	30
05555	Schnarsleber Weg	0	4	2288	180,00	121,90	24,00	10,00	6,50	3,00	50	50
05555	Schnarsleber Weg	0	4	2288	180,00	121,90	24,00	10,00	6,50	3,00	50	50
05560	Schneidersgarten	0	3	1149	48,00	32,50	6,40	10,00	6,50	3,00	30	30
05565	Schneidlinger Straße	0	2	1801	30,00	20,30	4,00	1,50	1,00	0,30	30	30
05565	Schneidlinger Straße	0	1	4702	6,00	4,10	0,80	1,00	0,60	0,00	30	30
07120	Schönebecker Chaussee	2011071201	6	-1	696,00	471,50	127,60	2,35	1,50	2,35	50	50
07120	Schönebecker Chaussee	2011071201	6	-1	696,00	471,50	127,60	2,35	1,50	2,35	50	50
07120	Schönebecker Chaussee	2011071201	6	-1	696,00	471,50	127,60	2,35	1,50	2,35	50	50
07120	Schönebecker Chaussee	2011071201	6	-1	696,00	471,50	127,60	2,35	1,50	2,35	50	50
05890	Schönebecker Straße	2016058903	7	-1	933,00	632,00	171,05	1,94	1,30	1,94	50	50
05890	Schönebecker Straße	2016058901	7	-1	960,00	650,30	176,00	1,40	0,90	1,40	50	50
05890	Schönebecker Straße	2016058901	7	-1	960,00	650,30	176,00	1,40	0,90	1,40	50	50
05890	Schönebecker Straße	2016058901	7	-1	960,00	650,30	176,00	1,40	0,90	1,40	50	50
05890	Schönebecker Straße	2016058902	7	-1	1149,00	778,40	210,65	0,70	0,50	0,70	50	50
05890	Schönebecker Straße	2016058902	7	-1	1149,00	778,40	210,65	0,70	0,50	0,70	50	50
05890	Schönebecker Straße	2016058902	7	-1	1149,00	778,40	210,65	0,70	0,50	0,70	50	50
05890	Schönebecker Straße	2016058902	7	-1	1149,00	778,40	210,65	0,70	0,50	0,70	50	50
05890	Schönebecker Straße	2016058903	7	-1	933,00	632,00	171,05	1,94	1,30	1,94	50	50

05890	Schönebecker Straße	2016058903	7	-1	933,00	632,00	171,05	1,94	1,30	1,94	50	50
05890	Schönebecker Straße	2016058903	7	-1	933,00	632,00	171,05	1,94	1,30	1,94	50	50
05890	Schönebecker Straße	2016058903	7	-1	933,00	632,00	171,05	1,94	1,30	1,94	50	50
05890	Schönebecker Straße	2016058903	7	-1	933,00	632,00	171,05	1,94	1,30	1,94	50	50
05890	Schönebecker Straße	2016058903	7	-1	933,00	632,00	171,05	1,94	1,30	1,94	50	50
05890	Schönebecker Straße	2016058904	7	-1	936,00	634,10	171,60	3,19	2,10	3,19	50	50
05890	Schönebecker Straße	2016058906	7	-1	897,00	607,60	164,45	1,64	1,10	1,64	50	50
05890	Schönebecker Straße	2016058903	7	-1	933,00	632,00	171,05	1,94	1,30	1,94	30	30
05890	Schönebecker Straße	2016058903	7	-1	933,00	632,00	171,05	1,94	1,30	1,94	30	30
05890	Schönebecker Straße	2016058903	7	-1	933,00	632,00	171,05	1,94	1,30	1,94	30	30
05890	Schönebecker Straße	2016058903	7	-1	933,00	632,00	171,05	1,94	1,30	1,94	30	30
05890	Schönebecker Straße	2016058903	7	-1	933,00	632,00	171,05	1,94	1,30	1,94	30	30
05890	Schönebecker Straße	2016058906	7	-1	897,00	607,60	164,45	1,64	1,10	1,64	50	50
05890	Schönebecker Straße	2016058906	7	-1	897,00	607,60	164,45	1,64	1,10	1,64	50	50
05570	Schöninger Straße	0	2	5443	30,00	20,30	4,00	1,50	1,00	0,30	30	30
05575	Schopenhauerstraße	0	2	1182	30,00	20,30	4,00	1,50	1,00	0,30	30	30
05575	Schopenhauerstraße	0	1	2992	6,00	4,10	0,80	1,00	0,60	0,00	30	30
05575	Schopenhauerstraße	0	1	633	6,00	4,10	0,80	1,00	0,60	0,00	30	30
05575	Schopenhauerstraße	0	1	633	6,00	4,10	0,80	1,00	0,60	0,00	30	30
00410	Schöppensteg	2010004101	7	-1	900,00	609,70	165,00	4,76	3,10	4,76	50	50
00410	Schöppensteg	2010004101	7	-1	900,00	609,70	165,00	4,76	3,10	4,76	50	50
00410	Schöppensteg	2010004102	7	-1	885,00	599,50	162,25	4,42	2,90	4,42	50	50
00410	Schöppensteg	2010004102	7	-1	885,00	599,50	162,25	4,42	2,90	4,42	50	50
00410	Schöppensteg	2010004102	7	-1	885,00	599,50	162,25	4,42	2,90	4,42	50	50
00410	Schöppensteg	2010004102	7	-1	885,00	599,50	162,25	4,42	2,90	4,42	50	50
00410	Schöppensteg	2010004102	7	-1	885,00	599,50	162,25	4,42	2,90	4,42	50	50
00410	Schöppensteg	2010004102	7	-1	885,00	599,50	162,25	4,42	2,90	4,42	50	50
00410	Schöppensteg	2010004102	7	-1	885,00	599,50	162,25	4,42	2,90	4,42	50	50
00410	Schöppensteg	2010004102	7	-1	885,00	599,50	162,25	4,42	2,90	4,42	50	50
05580	Schreberstraße	0	6	4561	720,00	487,70	132,00	10,00	6,50	3,00	30	30
05585	Schrotebogen	0	1	871	6,00	4,10	0,80	1,00	0,60	0,00	30	30
05585	Schrotebogen	0	3	873	48,00	32,50	6,40	10,00	6,50	3,00	30	30
05585	Schrotebogen	0	4	873	180,00	121,90	24,00	10,00	6,50	3,00	30	30
05585	Schrotebogen	0	4	873	180,00	121,90	24,00	10,00	6,50	3,00	30	30
05585	Schrotebogen	0	4	873	180,00	121,90	24,00	10,00	6,50	3,00	30	30
05585	Schrotebogen	0	2	871	30,00	20,30	4,00	1,50	1,00	0,30	30	30
07735	Schulstraße	0	2	2952	30,00	20,30	4,00	1,50	1,00	0,30	30	30
07735	Schulstraße	0	1	2952	6,00	4,10	0,80	1,00	0,60	0,00	30	30

07735	Schulstraße	0	1	5379	6,00	4,10	0,80	1,00	0,60	0,00	30	30
07735	Schulstraße	0	1	5379	6,00	4,10	0,80	1,00	0,60	0,00	30	30
07735	Schulstraße	0	1	5379	6,00	4,10	0,80	1,00	0,60	0,00	30	30
05590	Schulzenterstraße	0	3	2288	48,00	32,50	6,40	10,00	6,50	3,00	30	30
05590	Schulzenterstraße	0	3	2288	48,00	32,50	6,40	10,00	6,50	3,00	30	30
05595	Schützentorstraße	0	1	5520	6,00	4,10	0,80	1,00	0,60	0,00	30	30
05595	Schützentorstraße	0	2	244	30,00	20,30	4,00	1,50	1,00	0,30	30	30
05600	Schwalbenweg	0	1	4590	6,00	4,10	0,80	1,00	0,60	0,00	30	30
07655	Schwaneberger Weg	0	2	3455	30,00	20,30	4,00	1,50	1,00	0,30	50	50
05605	Schwanen-Privatweg	0	5	3869	480,00	325,20	88,00	10,00	6,50	3,00	30	30
05610	Schwanstraße	0	4	4561	180,00	121,90	24,00	10,00	6,50	3,00	30	30
05610	Schwanstraße	0	4	479	180,00	121,90	24,00	10,00	6,50	3,00	30	30
05610	Schwanstraße	0	4	479	180,00	121,90	24,00	10,00	6,50	3,00	30	30
05615	Schwantesstraße	0	2	418	30,00	20,30	4,00	1,50	1,00	0,30	30	30
05615	Schwantesstraße	0	1	418	6,00	4,10	0,80	1,00	0,60	0,00	30	30
05620	Schwarzer Weg	0	6	1067	720,00	487,70	132,00	10,00	6,50	3,00	30	30
05620	Schwarzer Weg	0	2	1068	30,00	20,30	4,00	1,50	1,00	0,30	30	30
05620	Schwarzer Weg	0	6	1067	720,00	487,70	132,00	10,00	6,50	3,00	30	30
05620	Schwarzer Weg	0	2	1065	30,00	20,30	4,00	1,50	1,00	0,30	30	30
05620	Schwarzer Weg	0	1	1068	6,00	4,10	0,80	1,00	0,60	0,00	30	30
05620	Schwarzer Weg	0	2	1066	30,00	20,30	4,00	1,50	1,00	0,30	30	30
05620	Schwarzer Weg	0	6	1067	720,00	487,70	132,00	10,00	6,50	3,00	30	30
05630	Schwarzkopfweg	2016056301	5	-1	216,00	146,30	39,60	0,34	0,20	0,34	30	30
05630	Schwarzkopfweg	2016056301	5	-1	216,00	146,30	39,60	0,34	0,20	0,34	30	30
05630	Schwarzkopfweg	2016056301	5	-1	216,00	146,30	39,60	0,34	0,20	0,34	30	30
05630	Schwarzkopfweg	2016056301	5	-1	216,00	146,30	39,60	0,34	0,20	0,34	30	30
05630	Schwarzkopfweg	2016056301	5	-1	216,00	146,30	39,60	0,34	0,20	0,34	30	30
05630	Schwarzkopfweg	2016056301	5	-1	216,00	146,30	39,60	0,34	0,20	0,34	30	30
05630	Schwarzkopfweg	2016056301	5	-1	216,00	146,30	39,60	0,34	0,20	0,34	30	30
05630	Schwarzkopfweg	2016056301	5	-1	216,00	146,30	39,60	0,34	0,20	0,34	30	30
05630	Schwarzkopfweg	2016056301	5	-1	216,00	146,30	39,60	0,34	0,20	0,34	30	30
05630	Schwarzkopfweg	2016056301	5	-1	216,00	146,30	39,60	0,34	0,20	0,34	30	30
05630	Schwarzkopfweg	2016056301	5	-1	216,00	146,30	39,60	0,34	0,20	0,34	30	30
05630	Schwarzkopfweg	2016056301	5	-1	216,00	146,30	39,60	0,34	0,20	0,34	30	30
05630	Schwarzkopfweg	2016056301	5	-1	216,00	146,30	39,60	0,34	0,20	0,34	30	30
05630	Schwarzkopfweg	2016056301	5	-1	216,00	146,30	39,60	0,34	0,20	0,34	30	30
05630	Schwarzkopfweg	2016056301	5	-1	216,00	146,30	39,60	0,34	0,20	0,34	30	30
05630	Schwarzkopfweg	2016056301	5	-1	216,00	146,30	39,60	0,34	0,20	0,34	30	30
05630	Schwarzkopfweg	2016056301	5	-1	216,00	146,30	39,60	0,34	0,20	0,34	30	30

05630	Schwarzkopfweg	2016056301	5	-1	216,00	146,30	39,60	0,34	0,20	0,34	30	30
05630	Schwarzkopfweg	2016056301	5	-1	216,00	146,30	39,60	0,34	0,20	0,34	30	30
05630	Schwarzkopfweg	2016056301	5	-1	216,00	146,30	39,60	0,34	0,20	0,34	30	30
05630	Schwarzkopfweg	2016056301	5	-1	216,00	146,30	39,60	0,34	0,20	0,34	30	30
05635	Schweriner Straße	0	2	377	30,00	20,30	4,00	1,50	1,00	0,30	50	50
05635	Schweriner Straße	0	1	377	6,00	4,10	0,80	1,00	0,60	0,00	50	50
08285	Schwertfegergasse	0	1	5376	6,00	4,10	0,80	1,00	0,60	0,00	50	50
05640	Schwiesaustraße	0	5	2015	480,00	325,20	88,00	10,00	6,50	3,00	50	50
05640	Schwiesaustraße	0	5	2015	480,00	325,20	88,00	10,00	6,50	3,00	50	50
05655	Seehäuser Straße	2012056551	4	-1	126,00	85,40	23,10	0,00	0,00	0,00	30	30
05655	Seehäuser Straße	2012056551	4	-1	126,00	85,40	23,10	0,00	0,00	0,00	30	30
05655	Seehäuser Straße	2012056551	4	-1	126,00	85,40	23,10	0,00	0,00	0,00	30	30
05655	Seehäuser Straße	2012056551	4	-1	126,00	85,40	23,10	0,00	0,00	0,00	30	30
08370	Seehäuser Weg	0	3	3620	48,00	32,50	6,40	10,00	6,50	3,00	50	50
08055	Seehof	0	3	4223	48,00	32,50	6,40	10,00	6,50	3,00	50	50
06975	Seepark	0	1	2477	6,00	4,10	0,80	1,00	0,60	0,00	30	30
05650	Seestraße	2016056501	4	-1	168,00	113,80	30,80	0,43	0,30	0,43	30	30
05650	Seestraße	2016056501	4	-1	168,00	113,80	30,80	0,43	0,30	0,43	30	30
05650	Seestraße	2016056501	4	-1	168,00	113,80	30,80	0,43	0,30	0,43	30	30
08320	Seeweg	0	2	5856	30,00	20,30	4,00	1,50	1,00	0,30	50	50
08320	Seeweg	0	2	5856	30,00	20,30	4,00	1,50	1,00	0,30	50	50
05660	Seilerweg	0	2	3800	30,00	20,30	4,00	1,50	1,00	0,30	30	30
05660	Seilerweg	0	1	3796	6,00	4,10	0,80	1,00	0,60	0,00	30	30
05660	Seilerweg	0	1	3796	6,00	4,10	0,80	1,00	0,60	0,00	30	30
05670	Semmelweisstraße	2014056701	4	-1	153,00	103,60	28,05	0,38	0,20	0,38	30	30
05670	Semmelweisstraße	2014056701	4	-1	153,00	103,60	28,05	0,38	0,20	0,38	50	50
05670	Semmelweisstraße	2014056701	4	-1	153,00	103,60	28,05	0,38	0,20	0,38	30	30
05670	Semmelweisstraße	2014056701	4	-1	153,00	103,60	28,05	0,38	0,20	0,38	30	30
05675	Seumestraße	2012056751	5	-1	198,00	134,10	36,30	0,74	0,50	0,74	50	50
05675	Seumestraße	2012056751	5	-1	198,00	134,10	36,30	0,74	0,50	0,74	50	50
05675	Seumestraße	2012056751	5	-1	198,00	134,10	36,30	0,74	0,50	0,74	50	50
05675	Seumestraße	2012056751	5	-1	198,00	134,10	36,30	0,74	0,50	0,74	50	50
05675	Seumestraße	2012056751	5	-1	198,00	134,10	36,30	0,74	0,50	0,74	50	50
05675	Seumestraße	2012056751	5	-1	198,00	134,10	36,30	0,74	0,50	0,74	50	50
05675	Seumestraße	2012056751	5	-1	198,00	134,10	36,30	0,74	0,50	0,74	50	50
05675	Seumestraße	2012056751	5	-1	198,00	134,10	36,30	0,74	0,50	0,74	50	50
05675	Seumestraße	2012056751	5	-1	198,00	134,10	36,30	0,74	0,50	0,74	50	50
05675	Seumestraße	2012056751	5	-1	198,00	134,10	36,30	0,74	0,50	0,74	50	50

05675	Seumestraße	2012056751	5	-1	198,00	134,10	36,30	0,74	0,50	0,74	50	50
05675	Seumestraße	2012056751	5	-1	198,00	134,10	36,30	0,74	0,50	0,74	50	50
05675	Seumestraße	2012056751	5	-1	198,00	134,10	36,30	0,74	0,50	0,74	50	50
05675	Seumestraße	2012056751	5	-1	198,00	134,10	36,30	0,74	0,50	0,74	50	50
05675	Seumestraße	2012056751	5	-1	198,00	134,10	36,30	0,74	0,50	0,74	50	50
05675	Seumestraße	2012056751	5	-1	198,00	134,10	36,30	0,74	0,50	0,74	50	50
05675	Seumestraße	2012056751	5	-1	198,00	134,10	36,30	0,74	0,50	0,74	50	50
05675	Seumestraße	2012056751	5	-1	198,00	134,10	36,30	0,74	0,50	0,74	50	50
05675	Seumestraße	2012056751	5	-1	198,00	134,10	36,30	0,74	0,50	0,74	50	50
05675	Seumestraße	2012056751	5	-1	198,00	134,10	36,30	0,74	0,50	0,74	50	50
05675	Seumestraße	2012056751	5	-1	198,00	134,10	36,30	0,74	0,50	0,74	50	50
05675	Seumestraße	2012056751	5	-1	198,00	134,10	36,30	0,74	0,50	0,74	50	50
05675	Seumestraße	2012056751	5	-1	198,00	134,10	36,30	0,74	0,50	0,74	50	50
05675	Seumestraße	2012056751	5	-1	198,00	134,10	36,30	0,74	0,50	0,74	50	50
05675	Seumestraße	2012056751	5	-1	198,00	134,10	36,30	0,74	0,50	0,74	50	50
05675	Seumestraße	2012056751	5	-1	198,00	134,10	36,30	0,74	0,50	0,74	50	50
05675	Seumestraße	2012056751	5	-1	198,00	134,10	36,30	0,74	0,50	0,74	50	50
05675	Seumestraße	2012056751	5	-1	198,00	134,10	36,30	0,74	0,50	0,74	50	50
05675	Seumestraße	2012056751	5	-1	198,00	134,10	36,30	0,74	0,50	0,74	50	50
05675	Seumestraße	2012056751	5	-1	198,00	134,10	36,30	0,74	0,50	0,74	50	50
05675	Seumestraße	2012056751	5	-1	198,00	134,10	36,30	0,74	0,50	0,74	50	50
05675	Seumestraße	2012056751	5	-1	198,00	134,10	36,30	0,74	0,50	0,74	50	50
05675	Seumestraße	2012056751	5	-1	198,00	134,10	36,30	0,74	0,50	0,74	50	50
05675	Seumestraße	2012056751	5	-1	198,00	134,10	36,30	0,74	0,50	0,74	50	50
05675	Seumestraße	2012056751	5	-1	198,00	134,10	36,30	0,74	0,50	0,74	50	50
05675	Seumestraße	2012056751	5	-1	198,00	134,10	36,30	0,74	0,50	0,74	50	50
05675	Seumestraße	2012056751	5	-1	198,00	134,10	36,30	0,74	0,50	0,74	50	50
05675	Seumestraße	2012056751	5	-1	198,00	134,10	36,30	0,74	0,50	0,74	50	50
05675	Seumestraße	2012056751	5	-1	198,00	134,10	36,30	0,74	0,50	0,74	50	50
05675	Seumestraße	2012056751	5	-1	198,00	134,10	36,30	0,74	0,50	0,74	50	50
05675	Seumestraße	2012056751	5	-1	198,00	134,10	36,30	0,74	0,50	0,74	50	50
05675	Seumestraße	2012056751	5	-1	198,00	134,10	36,30	0,74	0,50	0,74	50	50
05675	Seumestraße	2012056751	5	-1	198,00	134,10	36,30	0,74	0,50	0,74	50	50
05675	Seumestraße	2012056751	5	-1	198,00	134,10	36,30	0,74	0,50	0,74	50	50
05675	Seumestraße	2012056751	5	-1	198,00	134,10	36,30	0,74	0,50	0,74	50	50
05675	Seumestraße	2012056751	5	-1	198,00	134,10	36,30	0,74	0,50	0,74	50	50
05675	Seumestraße	2012056751	5	-1	198,00	134,10	36,30	0,74	0,50	0,74	50	50
05675	Seumestraße	2012056751	5	-1	198,00	134,10	36,30	0,74	0,50	0,74	50	50
05675	Seumestraße	2012056751	5	-1	198,00	134,10	36,30	0,74	0,50	0,74	50	50
05675	Seumestraße	2012056751	5	-1	198,00	134,10	36,30	0,74	0,50	0,74	50	50
05675	Seumestraße	2012056751	5	-1	198,00	134,10	36,30	0,74	0,50	0,74	50	50
05675	Seumestraße	2012056751	5	-1	198,00	134,10	36,30	0,74	0,50	0,74	50	50
05675	Seumestraße	2012056751	5	-1	198,00	134,10	36,30	0,74	0,50	0,74	50	50
05675	Seumestraße	2012056751	5	-1	198,00	134,10	36,30	0,74	0,50	0,74	50	50

05675	Seumestraße	2012056751	5	-1	198,00	134,10	36,30	0,74	0,50	0,74	50	50
05675	Seumestraße	2012056751	5	-1	198,00	134,10	36,30	0,74	0,50	0,74	50	50
05675	Seumestraße	2012056751	5	-1	198,00	134,10	36,30	0,74	0,50	0,74	50	50
05675	Seumestraße	2012056751	5	-1	198,00	134,10	36,30	0,74	0,50	0,74	50	50
05675	Seumestraße	2012056751	5	-1	198,00	134,10	36,30	0,74	0,50	0,74	50	50
05675	Seumestraße	2012056751	5	-1	198,00	134,10	36,30	0,74	0,50	0,74	50	50
05675	Seumestraße	2012056751	5	-1	198,00	134,10	36,30	0,74	0,50	0,74	50	50
05675	Seumestraße	2012056751	5	-1	198,00	134,10	36,30	0,74	0,50	0,74	50	50
05675	Seumestraße	2012056751	5	-1	198,00	134,10	36,30	0,74	0,50	0,74	50	50
05675	Seumestraße	2012056751	5	-1	198,00	134,10	36,30	0,74	0,50	0,74	50	50
05675	Seumestraße	2012056751	5	-1	198,00	134,10	36,30	0,74	0,50	0,74	50	50
05675	Seumestraße	2012056751	5	-1	198,00	134,10	36,30	0,74	0,50	0,74	50	50
05675	Seumestraße	2012056751	5	-1	198,00	134,10	36,30	0,74	0,50	0,74	50	50
05675	Seumestraße	2012056751	5	-1	198,00	134,10	36,30	0,74	0,50	0,74	50	50
05675	Seumestraße	2012056751	5	-1	198,00	134,10	36,30	0,74	0,50	0,74	50	50
05675	Seumestraße	2012056751	5	-1	198,00	134,10	36,30	0,74	0,50	0,74	50	50
05675	Seumestraße	2012056751	5	-1	198,00	134,10	36,30	0,74	0,50	0,74	50	50
05675	Seumestraße	2012056751	5	-1	198,00	134,10	36,30	0,74	0,50	0,74	50	50
05675	Seumestraße	2012056751	5	-1	198,00	134,10	36,30	0,74	0,50	0,74	50	50
05675	Seumestraße	2012056751	5	-1	198,00	134,10	36,30	0,74	0,50	0,74	50	50
05675	Seumestraße	2012056751	5	-1	198,00	134,10	36,30	0,74	0,50	0,74	50	50
05675	Seumestraße	2012056751	5	-1	198,00	134,10	36,30	0,74	0,50	0,74	50	50
05675	Seumestraße	2012056751	5	-1	198,00	134,10	36,30	0,74	0,50	0,74	50	50
05675	Seumestraße	2012056751	5	-1	198,00	134,10	36,30	0,74	0,50	0,74	50	50
05675	Seumestraße	2012056751	5	-1	198,00	134,10	36,30	0,74	0,50	0,74	50	50
05675	Seumestraße	2012056751	5	-1	198,00	134,10	36,30	0,74	0,50	0,74	50	50
05675	Seumestraße	2012056751	5	-1	198,00	134,10	36,30	0,74	0,50	0,74	50	50
05675	Seumestraße	2012056751	5	-1	198,00	134,10	36,30	0,74	0,50	0,74	50	50
05675	Seumestraße	2012056751	5	-1	198,00	134,10	36,30	0,74	0,50	0,74	50	50
05675	Seumestraße	2012056751	5	-1	198,00	134,10	36,30	0,74	0,50	0,74	50	50
05675	Seumestraße	2012056751	5	-1	198,00	134,10	36,30	0,74	0,50	0,74	50	50
05675	Seumestraße	2012056751	5	-1	198,00	134,10	36,30	0,74	0,50	0,74	50	50
05675	Seumestraße	2012056751	5	-1	198,00	134,10	36,30	0,74	0,50	0,74	50	50
05675	Seumestraße	2012056751	5	-1	198,00	134,10	36,30	0,74	0,50	0,74	50	50
05675	Seumestraße	2012056751	5	-1	198,00	134,10	36,30	0,74	0,50	0,74	50	50
05675	Seumestraße	2012056751	5	-1	198,00	134,10	36,30	0,74	0,50	0,74	50	50
05675	Seumestraße	2012056751	5	-1	198,00	134,10	36,30	0,74	0,50	0,74	50	50
05675	Seumestraße	2012056751	5	-1	198,00	134,10	36,30	0,74	0,50	0,74	50	50
05680	Sichelweg	0	4	4163	180,00	121,90	24,00	10,00	6,50	3,00	30	30
05680	Sichelweg	0	4	4163	180,00	121,90	24,00	10,00	6,50	3,00	30	30
05680	Sichelweg	0	5	4163	480,00	325,20	88,00	10,00	6,50	3,00	30	30
05685	Sickingenstraße	0	2	1198	30,00	20,30	4,00	1,50	1,00	0,30	30	30
05690	Siedefeld-Privatweg	0	2	3868	30,00	20,30	4,00	1,50	1,00	0,30	50	50
05695	Siedlerweg	0	1	967	6,00	4,10	0,80	1,00	0,60	0,00	30	30
07820	Siedlung	0	3	3294	48,00	32,50	6,40	10,00	6,50	3,00	30	30
07820	Siedlung	0	3	3460	48,00	32,50	6,40	10,00	6,50	3,00	30	30

07820	Siedlung	0	3	3460	48,00	32,50	6,40	10,00	6,50	3,00	30	30
07820	Siedlung	0	2	3460	30,00	20,30	4,00	1,50	1,00	0,30	30	30
08145	Siedlung Baumschule	0	1	6988	6,00	4,10	0,80	1,00	1,00	0,00	50	50
08145	Siedlung Baumschule	0	1	1074	6,00	4,10	0,80	1,00	0,60	0,00	50	50
05705	Sieverstorstraße	2012057051	4	-1	153,00	103,60	28,05	1,99	1,30	1,99	50	50
05705	Sieverstorstraße	2012057051	4	-1	153,00	103,60	28,05	1,99	1,30	1,99	50	50
05705	Sieverstorstraße	2012057051	4	-1	153,00	103,60	28,05	1,99	1,30	1,99	50	50
05705	Sieverstorstraße	2012057051	4	-1	153,00	103,60	28,05	1,99	1,30	1,99	50	50
05705	Sieverstorstraße	2012057051	4	-1	153,00	103,60	28,05	1,99	1,30	1,99	50	50
07020	Silberbergweg	2015070201	6	-1	612,00	414,60	112,20	1,76	1,10	1,76	50	50
07020	Silberbergweg	2015070201	6	-1	612,00	414,60	112,20	1,76	1,10	1,76	50	50
07020	Silberbergweg	2015070201	6	-1	612,00	414,60	112,20	1,76	1,10	1,76	50	50
07020	Silberbergweg	2015070201	6	-1	612,00	414,60	112,20	1,76	1,10	1,76	30	30
07020	Silberbergweg	2015070201	6	-1	612,00	414,60	112,20	1,76	1,10	1,76	50	50
07020	Silberbergweg	2015070201	6	-1	612,00	414,60	112,20	1,76	1,10	1,76	50	50
01935	Silberschlagstraße	0	4	2040	180,00	121,90	24,00	10,00	6,50	3,00	30	30
01935	Silberschlagstraße	0	3	2040	48,00	32,50	6,40	10,00	6,50	3,00	30	30
01935	Silberschlagstraße	0	2	2040	30,00	20,30	4,00	1,50	1,00	0,30	30	30
01935	Silberschlagstraße	0	3	2040	48,00	32,50	6,40	10,00	6,50	3,00	30	30
05710	Simonstraße	0	1	2756	6,00	4,10	0,80	1,00	0,60	0,00	30	30
05710	Simonstraße	0	1	454	6,00	4,10	0,80	1,00	0,60	0,00	30	30
08560	Siriusweg	0	2	1409	30,00	20,30	4,00	1,50	1,00	0,30	30	30
06565	Skorpionstraße	0	2	3993	30,00	20,30	4,00	1,50	1,00	0,30	30	30
06565	Skorpionstraße	0	2	4315	30,00	20,30	4,00	1,50	1,00	0,30	30	30
06565	Skorpionstraße	0	3	4315	48,00	32,50	6,40	10,00	6,50	3,00	30	30
06565	Skorpionstraße	0	3	4315	48,00	32,50	6,40	10,00	6,50	3,00	30	30
07825	Sohlener Hauptstraße	0	3	3294	48,00	32,50	6,40	10,00	6,50	3,00	30	30
07825	Sohlener Hauptstraße	0	3	3294	48,00	32,50	6,40	10,00	6,50	3,00	30	30
07825	Sohlener Hauptstraße	0	3	3460	48,00	32,50	6,40	10,00	6,50	3,00	30	30
07825	Sohlener Hauptstraße	0	3	3460	48,00	32,50	6,40	10,00	6,50	3,00	30	30
07825	Sohlener Hauptstraße	0	3	3460	48,00	32,50	6,40	10,00	6,50	3,00	30	30
07825	Sohlener Hauptstraße	0	3	3460	48,00	32,50	6,40	10,00	6,50	3,00	30	30
07830	Sohlener Mittelstraße	0	3	3294	48,00	32,50	6,40	10,00	6,50	3,00	30	30
07830	Sohlener Mittelstraße	0	3	3294	48,00	32,50	6,40	10,00	6,50	3,00	30	30
07830	Sohlener Mittelstraße	0	3	3294	48,00	32,50	6,40	10,00	6,50	3,00	30	30
07835	Sohlener Mühlenweg	0	3	3294	48,00	32,50	6,40	10,00	6,50	3,00	30	30

07835	Sohlener Mühlenweg	0	3	3294	48,00	32,50	6,40	10,00	6,50	3,00	30	30
07835	Sohlener Mühlenweg	0	3	3294	48,00	32,50	6,40	10,00	6,50	3,00	30	30
05715	Sohlener Straße	2014057151	4	-1	150,00	101,60	27,50	5,02	3,30	5,02	50	50
05715	Sohlener Straße	2014057151	4	-1	150,00	101,60	27,50	5,02	3,30	5,02	50	50
05715	Sohlener Straße	2014057151	4	-1	150,00	101,60	27,50	5,02	3,30	5,02	50	50
05715	Sohlener Straße	2014057151	4	-1	150,00	101,60	27,50	5,02	3,30	5,02	50	50
05715	Sohlener Straße	2014057151	4	-1	150,00	101,60	27,50	5,02	3,30	5,02	50	50
05715	Sohlener Straße	2014057151	4	-1	150,00	101,60	27,50	5,02	3,30	5,02	50	50
05715	Sohlener Straße	2014057151	4	-1	150,00	101,60	27,50	5,02	3,30	5,02	50	50
05715	Sohlener Straße	2014057151	4	-1	150,00	101,60	27,50	5,02	3,30	5,02	50	50
05715	Sohlener Straße	2014057151	4	-1	150,00	101,60	27,50	5,02	3,30	5,02	50	50
05715	Sohlener Straße	2014057151	4	-1	150,00	101,60	27,50	5,02	3,30	5,02	50	50
05715	Sohlener Straße	2014057151	4	-1	150,00	101,60	27,50	5,02	3,30	5,02	50	50
05715	Sohlener Straße	2014057151	4	-1	150,00	101,60	27,50	5,02	3,30	5,02	50	50
05715	Sohlener Straße	2014057151	4	-1	150,00	101,60	27,50	5,02	3,30	5,02	50	50
05715	Sohlener Straße	2014057151	4	-1	150,00	101,60	27,50	5,02	3,30	5,02	50	50
05715	Sohlener Straße	2014057151	4	-1	150,00	101,60	27,50	5,02	3,30	5,02	50	50
05715	Sohlener Straße	2014057151	4	-1	150,00	101,60	27,50	5,02	3,30	5,02	50	50
05720	Sojusstraße	0	2	2650	30,00	20,30	4,00	1,50	1,00	0,30	30	30
05720	Sojusstraße	0	1	2650	6,00	4,10	0,80	1,00	0,60	0,00	30	30
05720	Sojusstraße	0	1	2650	6,00	4,10	0,80	1,00	0,60	0,00	30	30
08760	Sommersdorfer Weg	0	0	-1	0,00	0,00	0,00	0,00	0,00	0,00	50	50
06980	Sonnenallee	0	1	2465	6,00	4,10	0,80	1,00	0,60	0,00	30	30
06980	Sonnenallee	0	1	2465	6,00	4,10	0,80	1,00	0,60	0,00	30	30
06980	Sonnenallee	0	1	2475	6,00	4,10	0,80	1,00	0,60	0,00	30	30
05725	Sonnensteig	0	1	7035	6,00	4,10	0,80	1,00	0,60	0,00	30	30
05725	Sonnensteig	0	1	4163	6,00	4,10	0,80	1,00	0,60	0,00	30	30
05725	Sonnensteig	0	2	4163	30,00	20,30	4,00	1,50	1,00	0,30	30	30
05725	Sonnensteig	0	3	4163	48,00	32,50	6,40	10,00	6,50	3,00	30	30
05725	Sonnensteig	0	2	7035	30,00	20,30	4,00	1,50	1,00	0,30	30	30
05725	Sonnensteig	0	3	7035	48,00	32,50	6,40	10,00	6,50	3,00	30	30
05730	Sophienstraße	0	1	88	6,00	4,10	0,80	1,00	0,60	0,00	50	50
05735	Spechtweg	0	2	717	30,00	20,30	4,00	1,50	1,00	0,30	30	30
05740	Speicherstraße	0	2	2244	30,00	20,30	4,00	1,50	1,00	0,30	50	50
05745	Sperberweg	0	2	5825	30,00	20,30	4,00	1,50	1,00	0,30	30	30
07090	Sperlingweg	0	4	5617	180,00	121,90	24,00	10,00	6,50	3,00	30	30
05755	Spielgarten-Privatweg	0	1	624	6,00	4,10	0,80	1,00	0,60	0,00	30	30
05760	Spielhagenstraße	2015057601	4	-1	171,00	115,80	31,35	1,35	0,90	1,35	50	50
05760	Spielhagenstraße	2015057601	4	-1	171,00	115,80	31,35	1,35	0,90	1,35	50	50

05760	Spielhagenstraße	2015057601	4	-1	171,00	115,80	31,35	1,35	0,90	1,35	50	50
05760	Spielhagenstraße	2015057601	4	-1	171,00	115,80	31,35	1,35	0,90	1,35	30	30
05760	Spielhagenstraße	2015057601	4	-1	171,00	115,80	31,35	1,35	0,90	1,35	30	30
05760	Spielhagenstraße	2015057601	4	-1	171,00	115,80	31,35	1,35	0,90	1,35	30	30
05760	Spielhagenstraße	2015057601	4	-1	171,00	115,80	31,35	1,35	0,90	1,35	30	30
05760	Spielhagenstraße	2015057602	4	-1	102,00	69,10	18,70	0,53	0,30	0,53	30	30
05760	Spielhagenstraße	2015057601	4	-1	171,00	115,80	31,35	1,35	0,90	1,35	50	50
00070	Springe	0	1	2470	6,00	4,10	0,80	1,00	0,60	0,00	30	30
05765	Sputnikstraße	0	1	3994	6,00	4,10	0,80	1,00	0,60	0,00	30	30
05765	Sputnikstraße	0	2	3994	30,00	20,30	4,00	1,50	1,00	0,30	30	30
05900	St.-Josef-Straße	0	3	2420	48,00	32,50	6,40	10,00	6,50	3,00	30	30
05900	St.-Josef-Straße	0	3	2420	48,00	32,50	6,40	10,00	6,50	3,00	30	30
05900	St.-Josef-Straße	0	3	2420	48,00	32,50	6,40	10,00	6,50	3,00	30	30
05900	St.-Josef-Straße	0	3	2420	48,00	32,50	6,40	10,00	6,50	3,00	30	30
05900	St.-Josef-Straße	0	2	2540	30,00	20,30	4,00	1,50	1,00	0,30	30	30
05900	St.-Josef-Straße	0	1	259	6,00	4,10	0,80	1,00	0,60	0,00	30	30
05900	St.-Josef-Straße	0	3	2420	48,00	32,50	6,40	10,00	6,50	3,00	30	30
05900	St.-Josef-Straße	0	2	2540	30,00	20,30	4,00	1,50	1,00	0,30	30	30
05900	St.-Josef-Straße	0	1	2540	6,00	4,10	0,80	1,00	0,60	0,00	30	30
05900	St.-Josef-Straße	0	3	2420	48,00	32,50	6,40	10,00	6,50	3,00	30	30
05900	St.-Josef-Straße	0	2	2540	30,00	20,30	4,00	1,50	1,00	0,30	30	30
05900	St.-Josef-Straße	0	1	2540	6,00	4,10	0,80	1,00	0,60	0,00	30	30
05900	St.-Josef-Straße	0	2	2420	30,00	20,30	4,00	1,50	1,00	0,30	30	30
05900	St.-Josef-Straße	0	1	2420	6,00	4,10	0,80	1,00	0,60	0,00	30	30
05900	St.-Josef-Straße	0	2	2420	30,00	20,30	4,00	1,50	1,00	0,30	30	30
05900	St.-Josef-Straße	0	1	2538	6,00	4,10	0,80	1,00	0,60	0,00	30	30
05900	St.-Josef-Straße	0	3	2540	48,00	32,50	6,40	10,00	6,50	3,00	30	30
05900	St.-Josef-Straße	0	3	2540	48,00	32,50	6,40	10,00	6,50	3,00	30	30
07440	St.-Laurentius-Weg	0	4	2286	180,00	121,90	24,00	10,00	6,50	3,00	30	30
07440	St.-Laurentius-Weg	0	4	2286	180,00	121,90	24,00	10,00	6,50	3,00	30	30
07440	St.-Laurentius-Weg	0	4	2286	180,00	121,90	24,00	10,00	6,50	3,00	30	30
07440	St.-Laurentius-Weg	0	3	2286	48,00	32,50	6,40	10,00	6,50	3,00	30	30
07440	St.-Laurentius-Weg	0	4	2286	180,00	121,90	24,00	10,00	6,50	3,00	30	30
07440	St.-Laurentius-Weg	0	4	2286	180,00	121,90	24,00	10,00	6,50	3,00	30	30
07440	St.-Laurentius-Weg	0	4	2286	180,00	121,90	24,00	10,00	6,50	3,00	30	30
07440	St.-Laurentius-Weg	0	0	-1	0,00	0,00	0,00	0,00	0,00	0,00	30	30
07440	St.-Laurentius-Weg	0	0	-1	0,00	0,00	0,00	0,00	0,00	0,00	30	30
07440	St.-Laurentius-Weg	0	4	2684	180,00	121,90	24,00	10,00	6,50	3,00	30	30
07440	St.-Laurentius-Weg	0	4	2687	180,00	121,90	24,00	10,00	6,50	3,00	30	30

07440	St.-Laurentius-Weg	0	4	2684	180,00	121,90	24,00	10,00	6,50	3,00	30	30
07440	St.-Laurentius-Weg	0	4	2687	180,00	121,90	24,00	10,00	6,50	3,00	30	30
07440	St.-Laurentius-Weg	0	3	2684	48,00	32,50	6,40	10,00	6,50	3,00	30	30
07440	St.-Laurentius-Weg	0	4	2684	180,00	121,90	24,00	10,00	6,50	3,00	30	30
07440	St.-Laurentius-Weg	0	4	2687	180,00	121,90	24,00	10,00	6,50	3,00	30	30
07515	St.-Maria-Hilf-Straße	0	6	1069	720,00	487,70	132,00	10,00	6,50	3,00	50	50
07515	St.-Maria-Hilf-Straße	0	6	1069	720,00	487,70	132,00	10,00	6,50	3,00	50	50
07515	St.-Maria-Hilf-Straße	0	5	1069	480,00	325,20	88,00	10,00	6,50	3,00	50	50
07515	St.-Maria-Hilf-Straße	0	4	1069	180,00	121,90	24,00	10,00	6,50	3,00	50	50
07515	St.-Maria-Hilf-Straße	0	4	1069	180,00	121,90	24,00	10,00	6,50	3,00	50	50
07515	St.-Maria-Hilf-Straße	0	3	1069	48,00	32,50	6,40	10,00	6,50	3,00	50	50
07515	St.-Maria-Hilf-Straße	0	2	1069	30,00	20,30	4,00	1,50	1,00	0,30	50	50
07515	St.-Maria-Hilf-Straße	0	2	1069	30,00	20,30	4,00	1,50	1,00	0,30	50	50
07515	St.-Maria-Hilf-Straße	0	5	1069	480,00	325,20	88,00	10,00	6,50	3,00	50	50
05870	St.-Michael-Straße	0	3	1996	48,00	32,50	6,40	10,00	6,50	3,00	30	30
05870	St.-Michael-Straße	0	4	1996	180,00	121,90	24,00	10,00	6,50	3,00	30	30
07525	St.-Stephani-Straße	0	3	1069	48,00	32,50	6,40	10,00	6,50	3,00	50	50
05770	Stadtparkstraße	0	1	3318	6,00	4,10	0,80	1,00	0,60	0,00	30	30
05770	Stadtparkstraße	0	1	3800	6,00	4,10	0,80	1,00	0,60	0,00	30	30
05775	Stadtweg	0	4	1988	180,00	121,90	24,00	10,00	6,50	3,00	30	30
05775	Stadtweg	0	4	1988	180,00	121,90	24,00	10,00	6,50	3,00	30	30
05775	Stadtweg	0	4	1988	180,00	121,90	24,00	10,00	6,50	3,00	30	30
05775	Stadtweg	0	3	1988	48,00	32,50	6,40	10,00	6,50	3,00	30	30
05775	Stadtweg	0	4	4561	180,00	121,90	24,00	10,00	6,50	3,00	30	30
05780	Staufurter Straße	0	2	3263	30,00	20,30	4,00	1,50	1,00	0,30	30	30
05785	Stefan-Zweig-Weg	0	5	1984	480,00	325,20	88,00	10,00	6,50	3,00	30	30
05785	Stefan-Zweig-Weg	0	5	1984	480,00	325,20	88,00	10,00	6,50	3,00	30	30
07445	Stegelitzer Straße	0	3	1236	48,00	32,50	6,40	10,00	6,50	3,00	50	50
07445	Stegelitzer Straße	0	2	1236	30,00	20,30	4,00	1,50	1,00	0,30	50	50
05790	Steinbergstraße	0	3	1255	48,00	32,50	6,40	10,00	6,50	3,00	30	30
05790	Steinbergstraße	0	2	414	30,00	20,30	4,00	1,50	1,00	0,30	30	30
05790	Steinbergstraße	0	1	414	6,00	4,10	0,80	1,00	0,60	0,00	30	30
05790	Steinbergstraße	0	1	2279	6,00	4,10	0,80	1,00	0,60	0,00	30	30
02180	Steinbockstraße	0	1	3993	6,00	4,10	0,80	1,00	0,60	0,00	30	30
05795	Steinbruchweg	0	3	244	48,00	32,50	6,40	10,00	6,50	3,00	30	30
05800	Steindamm	0	3	4222	48,00	32,50	6,40	10,00	6,50	3,00	50	50

05800	Steindamm	0	3	4223	48,00	32,50	6,40	10,00	6,50	3,00	50	50
05800	Steindamm	0	3	4223	48,00	32,50	6,40	10,00	6,50	3,00	50	50
05800	Steindamm	0	3	4225	48,00	32,50	6,40	10,00	6,50	3,00	50	50
05800	Steindamm	0	3	4225	48,00	32,50	6,40	10,00	6,50	3,00	50	50
05800	Steindamm	0	3	4222	48,00	32,50	6,40	10,00	6,50	3,00	50	50
05805	Steindamm-Privatweg	0	3	4225	48,00	32,50	6,40	10,00	6,50	3,00	50	50
05810	Steinigstraße	2011058101	4	-1	60,00	40,60	11,00	1,82	1,20	1,82	30	30
05810	Steinigstraße	2011058101	4	-1	60,00	40,60	11,00	1,82	1,20	1,82	30	30
05810	Steinigstraße	2011058101	4	-1	60,00	40,60	11,00	1,82	1,20	1,82	30	30
05815	Steinkopfsinsel	0	2	4544	30,00	20,30	4,00	1,50	1,00	0,30	50	50
05815	Steinkopfsinsel	0	1	4544	6,00	4,10	0,80	1,00	0,60	0,00	50	50
05815	Steinkopfsinsel	0	1	3829	6,00	4,10	0,80	1,00	0,60	0,00	50	50
05820	Steinlaken-Privatweg	0	4	5832	180,00	121,90	24,00	10,00	6,50	3,00	30	30
05820	Steinlaken-Privatweg	0	4	5832	180,00	121,90	24,00	10,00	6,50	3,00	30	30
08715	Steinweg	0	1	6808	6,00	4,10	0,80	1,00	0,60	0,00	50	50
08715	Steinweg	0	1	6808	6,00	4,10	0,80	1,00	0,60	0,00	50	50
08715	Steinweg	0	1	6808	6,00	4,10	0,80	1,00	0,60	0,00	30	30
05830	Stemmerner Straße	0	4	6230	180,00	121,90	24,00	10,00	6,50	3,00	30	30
05830	Stemmerner Straße	0	1	6230	6,00	4,10	0,80	1,00	0,60	0,00	30	30
05830	Stemmerner Straße	0	2	6230	30,00	20,30	4,00	1,50	1,00	0,30	30	30
05830	Stemmerner Straße	0	2	6230	30,00	20,30	4,00	1,50	1,00	0,30	30	30
05830	Stemmerner Straße	0	2	6230	30,00	20,30	4,00	1,50	1,00	0,30	30	30
05830	Stemmerner Straße	0	3	6230	48,00	32,50	6,40	10,00	6,50	3,00	30	30
05835	Stendaler Straße	2010058351	4	-1	99,00	67,10	18,15	4,46	2,90	4,46	50	50
05835	Stendaler Straße	2010058351	4	-1	99,00	67,10	18,15	4,46	2,90	4,46	50	50
05835	Stendaler Straße	2010058351	4	-1	99,00	67,10	18,15	4,46	2,90	4,46	50	50
05840	Stephan-Schütze-Platz	0	4	2288	180,00	121,90	24,00	10,00	6,50	3,00	30	30
05845	Stephan-Schütze-Straße	0	4	2285	180,00	121,90	24,00	10,00	6,50	3,00	30	30
05845	Stephan-Schütze-Straße	0	3	2285	48,00	32,50	6,40	10,00	6,50	3,00	30	30
06850	Sternbogen	0	3	2684	48,00	32,50	6,40	10,00	6,50	3,00	30	30
06850	Sternbogen	0	3	2684	48,00	32,50	6,40	10,00	6,50	3,00	30	30
06850	Sternbogen	0	3	2684	48,00	32,50	6,40	10,00	6,50	3,00	30	30
06940	Sternbrücke	0	2	5947	30,00	20,30	4,00	1,50	1,00	0,30	50	50
06940	Sternbrücke	0	1	5947	6,00	4,10	0,80	1,00	0,60	0,00	50	50
06940	Sternbrücke	0	1	5947	6,00	4,10	0,80	1,00	0,60	0,00	50	50
06940	Sternbrücke	0	1	3799	6,00	4,10	0,80	1,00	0,60	0,00	50	50

05895	Sternstraße	2011058952	5	-1	222,00	150,40	40,70	1,33	0,90	1,33	50	50
05895	Sternstraße	2011058951	5	-1	378,00	256,10	69,30	1,66	1,10	1,66	50	50
05895	Sternstraße	2011058951	5	-1	378,00	256,10	69,30	1,66	1,10	1,66	50	50
05895	Sternstraße	2011058951	5	-1	378,00	256,10	69,30	1,66	1,10	1,66	50	50
05895	Sternstraße	2011058951	5	-1	378,00	256,10	69,30	1,66	1,10	1,66	50	50
05895	Sternstraße	2011058952	5	-1	222,00	150,40	40,70	1,33	0,90	1,33	50	50
05895	Sternstraße	2011058952	5	-1	222,00	150,40	40,70	1,33	0,90	1,33	50	50
07630	Stettiner Weg	0	4	3412	180,00	121,90	24,00	10,00	6,50	3,00	30	30
07630	Stettiner Weg	0	3	3412	48,00	32,50	6,40	10,00	6,50	3,00	50	50
05855	Steubenallee	2011058551	7	-1	1995,00	1351,50	365,75	1,54	1,00	1,54	50	50
05855	Steubenallee	2011058551	7	-1	1995,00	1351,50	365,75	1,54	1,00	1,54	50	50
05855	Steubenallee	2011058551	7	-1	1995,00	1351,50	365,75	1,54	1,00	1,54	50	50
05860	Stichlerweg	0	1	1619	6,00	4,10	0,80	1,00	0,60	0,00	30	30
05860	Stichlerweg	0	1	1620	6,00	4,10	0,80	1,00	0,60	0,00	30	30
05865	Stieglitzweg	0	4	5617	180,00	121,90	24,00	10,00	6,50	3,00	30	30
07600	Stockmannweg	0	3	482	48,00	32,50	6,40	10,00	6,50	3,00	30	30
07600	Stockmannweg	0	3	482	48,00	32,50	6,40	10,00	6,50	3,00	30	30
07600	Stockmannweg	0	3	482	48,00	32,50	6,40	10,00	6,50	3,00	30	30
07600	Stockmannweg	0	3	482	48,00	32,50	6,40	10,00	6,50	3,00	30	30
07600	Stockmannweg	0	3	482	48,00	32,50	6,40	10,00	6,50	3,00	30	30
05875	Stolberger Straße	0	2	393	30,00	20,30	4,00	1,50	1,00	0,30	30	30
05880	Stolzestraße	0	3	1569	48,00	32,50	6,40	10,00	6,50	3,00	30	30
05880	Stolzestraße	0	2	1569	30,00	20,30	4,00	1,50	1,00	0,30	30	30
05880	Stolzestraße	0	1	1569	6,00	4,10	0,80	1,00	0,60	0,00	30	30
07095	Storchenweg	0	4	5617	180,00	121,90	24,00	10,00	6,50	3,00	30	30
07095	Storchenweg	0	1	5617	6,00	4,10	0,80	1,00	0,60	0,00	30	30
07095	Storchenweg	0	2	5617	30,00	20,30	4,00	1,50	1,00	0,30	30	30
07095	Storchenweg	0	0	-1	0,00	0,00	0,00	0,00	0,00	0,00	30	30
05885	Stormstraße	2010058851	5	-1	189,00	128,00	34,65	1,48	1,00	1,48	30	30
03375	Straße A	0	2	1408	30,00	20,30	4,00	1,50	1,00	0,30	30	30
03380	Straße B	0	4	1409	180,00	121,90	24,00	10,00	6,50	3,00	30	30
03385	Straße C	0	1	1408	6,00	4,10	0,80	1,00	0,60	0,00	30	30
03385	Straße C	0	2	3248	30,00	20,30	4,00	1,50	1,00	0,30	30	30
03390	Straße D	0	3	1409	48,00	32,50	6,40	10,00	6,50	3,00	30	30
03390	Straße D	0	2	1409	30,00	20,30	4,00	1,50	1,00	0,30	30	30
03390	Straße D	0	1	1409	6,00	4,10	0,80	1,00	0,60	0,00	30	30

03390	Straße D	0	1	3248	6,00	4,10	0,80	1,00	0,60	0,00	30	30
03395	Straße E	0	2	1385	30,00	20,30	4,00	1,50	1,00	0,30	30	30
03395	Straße E	0	1	1385	6,00	4,10	0,80	1,00	0,60	0,00	30	30
03395	Straße E	0	2	5648	30,00	20,30	4,00	1,50	1,00	0,30	30	30
03400	Straße F	0	2	1409	30,00	20,30	4,00	1,50	1,00	0,30	30	30
03405	Straße G	0	1	5648	6,00	4,10	0,80	1,00	0,60	0,00	30	30
03410	Straße H	0	2	1409	30,00	20,30	4,00	1,50	1,00	0,30	30	30
06985	Stresemannstraße	0	3	2495	48,00	32,50	6,40	10,00	6,50	3,00	50	50
06985	Stresemannstraße	0	4	2495	180,00	121,90	24,00	10,00	6,50	3,00	50	50
05910	Struvestraße	0	2	453	30,00	20,30	4,00	1,50	1,00	0,30	30	30
05915	Sudenburger Straße	0	2	1827	30,00	20,30	4,00	1,50	1,00	0,30	30	30
05915	Sudenburger Straße	0	1	1827	6,00	4,10	0,80	1,00	0,60	0,00	30	30
05915	Sudenburger Straße	0	2	3915	30,00	20,30	4,00	1,50	1,00	0,30	30	30
05915	Sudenburger Straße	0	2	1827	30,00	20,30	4,00	1,50	1,00	0,30	50	50
05920	Sudenburger Wuhne	2015059201	5	-1	420,00	284,50	77,00	1,78	1,20	1,78	50	50
05920	Sudenburger Wuhne	2015059201	5	-1	420,00	284,50	77,00	1,78	1,20	1,78	50	50
05920	Sudenburger Wuhne	2015059201	5	-1	420,00	284,50	77,00	1,78	1,20	1,78	50	50
05920	Sudenburger Wuhne	2015059201	5	-1	420,00	284,50	77,00	1,78	1,20	1,78	50	50
05920	Sudenburger Wuhne	2015059201	5	-1	420,00	284,50	77,00	1,78	1,20	1,78	50	50
05920	Sudenburger Wuhne	2015059201	5	-1	420,00	284,50	77,00	1,78	1,20	1,78	50	50
05920	Sudenburger Wuhne	2015059201	5	-1	420,00	284,50	77,00	1,78	1,20	1,78	50	50
05920	Sudenburger Wuhne	2015059201	5	-1	420,00	284,50	77,00	1,78	1,20	1,78	50	50
05920	Sudenburger Wuhne	2015059201	5	-1	420,00	284,50	77,00	1,78	1,20	1,78	50	50
05920	Sudenburger Wuhne	2015059201	5	-1	420,00	284,50	77,00	1,78	1,20	1,78	50	50
05920	Sudenburger Wuhne	2015059201	5	-1	420,00	284,50	77,00	1,78	1,20	1,78	50	50
05920	Sudenburger Wuhne	2015059201	5	-1	420,00	284,50	77,00	1,78	1,20	1,78	50	50
05920	Sudenburger Wuhne	2015059201	5	-1	420,00	284,50	77,00	1,78	1,20	1,78	50	50
05920	Sudenburger Wuhne	2015059201	5	-1	420,00	284,50	77,00	1,78	1,20	1,78	50	50
05920	Sudenburger Wuhne	2015059201	5	-1	420,00	284,50	77,00	1,78	1,20	1,78	50	50
05925	Sudermannstraße	0	1	2394	6,00	4,10	0,80	1,00	0,60	0,00	30	30
05930	Suderöder Weg	0	4	1988	180,00	121,90	24,00	10,00	6,50	3,00	30	30
05935	Südring	2012059351	7	-1	828,00	560,90	151,80	1,81	1,20	1,81	50	50
05935	Südring	2012059352	7	-1	780,00	528,40	143,00	1,40	0,90	1,40	50	50
05935	Südring	2012059351	7	-1	828,00	560,90	151,80	1,81	1,20	1,81	50	50
05940	Südstraße	0	2	1883	30,00	20,30	4,00	1,50	1,00	0,30	30	30
07875	Suhler Straße	0	3	1694	48,00	32,50	6,40	10,00	6,50	3,00	30	30
05945	Sülldorfer Straße	0	1	1623	6,00	4,10	0,80	1,00	0,60	0,00	30	30
07060	Sülzborn	2015070601	4	-1	81,00	54,90	14,85	7,52	4,90	7,52	50	50
07060	Sülzborn	2015070601	4	-1	81,00	54,90	14,85	7,52	4,90	7,52	50	50

07060	Sülzborn	2015070601	4	-1	81,00	54,90	14,85	7,52	4,90	7,52	50	50
07060	Sülzborn	2015070601	4	-1	81,00	54,90	14,85	7,52	4,90	7,52	50	50
05950	Sülzeanger	0	2	3077	30,00	20,30	4,00	1,50	1,00	0,30	30	30
05950	Sülzeanger	0	1	554	6,00	4,10	0,80	1,00	0,60	0,00	50	50
05950	Sülzeanger	0	1	3077	6,00	4,10	0,80	1,00	0,60	0,00	30	30
05955	Sülzeberg	2014059551	2	-1	27,00	18,30	4,95	0,00	0,00	0,00	50	50
07740	Sülzeblick	0	1	2957	6,00	4,10	0,80	1,00	0,60	0,00	30	30
07740	Sülzeblick	0	1	2957	6,00	4,10	0,80	1,00	0,60	0,00	30	30
05960	Sülzlaken-Privatweg	0	1	3869	6,00	4,10	0,80	1,00	0,60	0,00	30	30
05965	Sülzwiesen-Privatweg	0	2	3869	30,00	20,30	4,00	1,50	1,00	0,30	30	30
05965	Sülzwiesen-Privatweg	0	3	3869	48,00	32,50	6,40	10,00	6,50	3,00	30	30
05965	Sülzwiesen-Privatweg	0	4	3869	180,00	121,90	24,00	10,00	6,50	3,00	30	30
05965	Sülzwiesen-Privatweg	0	5	3869	480,00	325,20	88,00	10,00	6,50	3,00	30	30
05965	Sülzwiesen-Privatweg	0	6	3869	720,00	487,70	132,00	10,00	6,50	3,00	30	30
05970	Süplinger Weg	0	2	3187	30,00	20,30	4,00	1,50	1,00	0,30	30	30
05970	Süplinger Weg	0	4	5882	180,00	121,90	24,00	10,00	6,50	3,00	30	30
07495	Tangerhütter Weg	0	3	3188	48,00	32,50	6,40	10,00	6,50	3,00	30	30
07495	Tangerhütter Weg	0	3	3188	48,00	32,50	6,40	10,00	6,50	3,00	30	30
07495	Tangerhütter Weg	0	2	3188	30,00	20,30	4,00	1,50	1,00	0,30	30	30
07495	Tangerhütter Weg	0	1	3188	6,00	4,10	0,80	1,00	0,60	0,00	30	30
07495	Tangerhütter Weg	0	2	3188	30,00	20,30	4,00	1,50	1,00	0,30	30	30
07495	Tangerhütter Weg	0	3	3188	48,00	32,50	6,40	10,00	6,50	3,00	30	30
07495	Tangerhütter Weg	0	3	3188	48,00	32,50	6,40	10,00	6,50	3,00	30	30
07495	Tangerhütter Weg	0	1	3188	6,00	4,10	0,80	1,00	0,60	0,00	30	30
07495	Tangerhütter Weg	0	3	3188	48,00	32,50	6,40	10,00	6,50	3,00	30	30
07495	Tangerhütter Weg	0	3	3188	48,00	32,50	6,40	10,00	6,50	3,00	30	30
07495	Tangerhütter Weg	0	2	3188	30,00	20,30	4,00	1,50	1,00	0,30	30	30
07495	Tangerhütter Weg	0	1	3188	6,00	4,10	0,80	1,00	0,60	0,00	30	30
07495	Tangerhütter Weg	0	2	3188	30,00	20,30	4,00	1,50	1,00	0,30	30	30
07495	Tangerhütter Weg	0	3	3188	48,00	32,50	6,40	10,00	6,50	3,00	30	30
07495	Tangerhütter Weg	0	2	3188	30,00	20,30	4,00	1,50	1,00	0,30	30	30
07495	Tangerhütter Weg	0	3	3188	48,00	32,50	6,40	10,00	6,50	3,00	30	30
07495	Tangerhütter Weg	0	3	3188	48,00	32,50	6,40	10,00	6,50	3,00	30	30
07495	Tangerhütter Weg	0	3	3188	48,00	32,50	6,40	10,00	6,50	3,00	30	30
07495	Tangerhütter Weg	0	3	3188	48,00	32,50	6,40	10,00	6,50	3,00	30	30
08530	Tangermünder Straße	0	0	-1	0,00	0,00	0,00	0,00	0,00	0,00	30	30
08530	Tangermünder Straße	0	0	-1	0,00	0,00	0,00	0,00	0,00	0,00	30	30

08530	Tangermünder Straße	0	0	-1	0,00	0,00	0,00	0,00	0,00	0,00	30	30
05980	Tannenweg	0	1	1498	6,00	4,10	0,80	1,00	0,60	0,00	30	30
07645	Tarhuner Weg	0	1	3453	6,00	4,10	0,80	1,00	0,60	0,00	30	30
06920	Tassostraße	0	1	1064	6,00	4,10	0,80	1,00	0,60	0,00	30	30
05990	Taubenweg	0	1	4591	6,00	4,10	0,80	1,00	0,60	0,00	30	30
06005	Teichstraße	0	2	1101	30,00	20,30	4,00	1,50	1,00	0,30	30	30
06005	Teichstraße	0	2	1102	30,00	20,30	4,00	1,50	1,00	0,30	30	30
06010	Telemannstraße	0	1	3966	6,00	4,10	0,80	1,00	0,60	0,00	30	30
06010	Telemannstraße	0	1	3308	6,00	4,10	0,80	1,00	0,60	0,00	30	30
06010	Telemannstraße	0	2	3308	30,00	20,30	4,00	1,50	1,00	0,30	30	30
06010	Telemannstraße	0	3	3308	48,00	32,50	6,40	10,00	6,50	3,00	30	30
07050	Tessenowstraße	2013070501	2	-1	9,00	6,10	1,65	0,00	0,00	0,00	50	50
07050	Tessenowstraße	2013070501	2	-1	9,00	6,10	1,65	0,00	0,00	0,00	50	50
07050	Tessenowstraße	2013070501	2	-1	9,00	6,10	1,65	0,00	0,00	0,00	50	50
07050	Tessenowstraße	2013070501	2	-1	9,00	6,10	1,65	0,00	0,00	0,00	50	50
07050	Tessenowstraße	2013070501	2	-1	9,00	6,10	1,65	0,00	0,00	0,00	50	50
07050	Tessenowstraße	2013070501	2	-1	9,00	6,10	1,65	0,00	0,00	0,00	50	50
07050	Tessenowstraße	2013070501	2	-1	9,00	6,10	1,65	0,00	0,00	0,00	50	50
07050	Tessenowstraße	2013070501	2	-1	9,00	6,10	1,65	0,00	0,00	0,00	50	50
07050	Tessenowstraße	2013070501	2	-1	9,00	6,10	1,65	0,00	0,00	0,00	50	50
07050	Tessenowstraße	2013070501	2	-1	9,00	6,10	1,65	0,00	0,00	0,00	50	50
07050	Tessenowstraße	2013070501	2	-1	9,00	6,10	1,65	0,00	0,00	0,00	50	50
07050	Tessenowstraße	2013070501	2	-1	9,00	6,10	1,65	0,00	0,00	0,00	50	50
07050	Tessenowstraße	2013070501	2	-1	9,00	6,10	1,65	0,00	0,00	0,00	50	50
07050	Tessenowstraße	2013070501	2	-1	9,00	6,10	1,65	0,00	0,00	0,00	50	50
07050	Tessenowstraße	2013070501	2	-1	9,00	6,10	1,65	0,00	0,00	0,00	50	50
05985	Thauberg	2011059851	5	-1	225,00	152,40	41,25	8,56	5,60	8,56	50	50
05985	Thauberg	2011059851	5	-1	225,00	152,40	41,25	8,56	5,60	8,56	50	50
05985	Thauberg	2011059851	5	-1	225,00	152,40	41,25	8,56	5,60	8,56	50	50
07375	Theodor-Kozlowski-Straße	2011073752	7	-1	1002,00	678,80	183,70	4,73	3,10	4,73	50	50
07375	Theodor-Kozlowski-Straße	2011073751	7	-1	975,00	660,50	178,75	5,71	3,70	5,71	50	50
07375	Theodor-Kozlowski-Straße	2011073751	7	-1	975,00	660,50	178,75	5,71	3,70	5,71	50	50
07375	Theodor-Kozlowski-Straße	2011073751	7	-1	975,00	660,50	178,75	5,71	3,70	5,71	50	50
06025	Thieberg	0	2	5556	30,00	20,30	4,00	1,50	1,00	0,30	50	50
08345	Thiemplatz	0	2	3637	30,00	20,30	4,00	1,50	1,00	0,30	30	30
06030	Thiemstraße	2013060301	4	-1	72,00	48,80	13,20	2,44	1,60	2,44	30	30
03015	Thietmarstraße	0	1	536	6,00	4,10	0,80	1,00	0,60	0,00	30	30
03015	Thietmarstraße	0	2	536	30,00	20,30	4,00	1,50	1,00	0,30	30	30
06035	Thomas-Mann-Straße	2014060351	3	-1	45,00	30,50	8,25	2,20	1,40	2,20	30	30

06035	Thomas-Mann-Straße	2014060351	3	-1	45,00	30,50	8,25	2,20	1,40	2,20	30	30
06035	Thomas-Mann-Straße	2014060351	3	-1	45,00	30,50	8,25	2,20	1,40	2,20	30	30
06035	Thomas-Mann-Straße	2014060352	2	-1	15,00	10,20	2,75	0,00	0,00	0,00	30	30
06035	Thomas-Mann-Straße	2014060352	2	-1	15,00	10,20	2,75	0,00	0,00	0,00	30	30
06035	Thomas-Mann-Straße	2014060352	2	-1	15,00	10,20	2,75	0,00	0,00	0,00	30	30
06040	Thomas-Müntzer-Straße	0	4	129	180,00	121,90	24,00	10,00	6,50	3,00	30	30
06040	Thomas-Müntzer-Straße	0	3	3614	48,00	32,50	6,40	10,00	6,50	3,00	30	30
06040	Thomas-Müntzer-Straße	0	4	3614	180,00	121,90	24,00	10,00	6,50	3,00	50	50
06040	Thomas-Müntzer-Straße	0	3	127	48,00	32,50	6,40	10,00	6,50	3,00	30	30
06040	Thomas-Müntzer-Straße	0	3	127	48,00	32,50	6,40	10,00	6,50	3,00	30	30
06040	Thomas-Müntzer-Straße	0	5	129	480,00	325,20	88,00	10,00	6,50	3,00	30	30
06040	Thomas-Müntzer-Straße	0	5	129	480,00	325,20	88,00	10,00	6,50	3,00	30	30
06045	Thüringer Straße	0	3	388	48,00	32,50	6,40	10,00	6,50	3,00	50	50
08120	Till-Eulenspiegel-Ring	0	4	4928	180,00	121,90	24,00	10,00	6,50	3,00	50	50
08120	Till-Eulenspiegel-Ring	0	3	4928	48,00	32,50	6,40	10,00	6,50	3,00	50	50
08120	Till-Eulenspiegel-Ring	0	2	4928	30,00	20,30	4,00	1,50	1,00	0,30	50	50
08120	Till-Eulenspiegel-Ring	0	1	4928	6,00	4,10	0,80	1,00	0,60	0,00	50	50
08120	Till-Eulenspiegel-Ring	0	1	4931	6,00	4,10	0,80	1,00	0,60	0,00	50	50
08120	Till-Eulenspiegel-Ring	0	2	4931	30,00	20,30	4,00	1,50	1,00	0,30	50	50
08120	Till-Eulenspiegel-Ring	0	4	4931	180,00	121,90	24,00	10,00	6,50	3,00	50	50
08120	Till-Eulenspiegel-Ring	0	1	4928	6,00	4,10	0,80	1,00	0,60	0,00	50	50
08120	Till-Eulenspiegel-Ring	0	2	4928	30,00	20,30	4,00	1,50	1,00	0,30	50	50
08120	Till-Eulenspiegel-Ring	0	3	4931	48,00	32,50	6,40	10,00	6,50	3,00	50	50
06050	Tischbeinweg	0	5	1984	480,00	325,20	88,00	10,00	6,50	3,00	30	30
06055	Tischlergasse	0	1	2284	6,00	4,10	0,80	1,00	0,60	0,00	30	30
06060	Tismarstraße	0	2	2992	30,00	20,30	4,00	1,50	1,00	0,30	30	30
06060	Tismarstraße	0	1	1558	6,00	4,10	0,80	1,00	0,60	0,00	30	30
06065	Toepfferspark	0	1	3576	6,00	4,10	0,80	1,00	0,60	0,00	30	30
06070	Torgauer Straße	0	1	446	6,00	4,10	0,80	1,00	0,60	0,00	30	30
06070	Torgauer Straße	0	1	432	6,00	4,10	0,80	1,00	0,60	0,00	30	30
06075	Torplatz	0	4	428	180,00	121,90	24,00	10,00	6,50	3,00	30	30
06075	Torplatz	0	4	428	180,00	121,90	24,00	10,00	6,50	3,00	30	30
06845	Torweg	0	2	7050	30,00	20,30	4,00	1,50	1,00	0,30	30	30
06845	Torweg	0	1	3488	6,00	4,10	0,80	1,00	0,60	0,00	30	30
09010	Tränkeweg	0	1	4223	6,00	4,10	0,80	1,00	0,60	0,00	50	50
09010	Tränkeweg	0	2	4223	30,00	20,30	4,00	1,50	1,00	0,30	50	50

06080	Tränsberg	0	0	-1	0,00	0,00	0,00	0,00	0,00	0,00	50	50
06080	Tränsberg	0	1	2517	6,00	4,10	0,80	1,00	0,60	0,00	30	30
06085	Trappenweg	0	4	5617	180,00	121,90	24,00	10,00	6,50	3,00	30	30
06090	Treseburger Straße	0	4	1014	180,00	121,90	24,00	10,00	6,50	3,00	30	30
06090	Treseburger Straße	0	4	1014	180,00	121,90	24,00	10,00	6,50	3,00	30	30
06090	Treseburger Straße	0	3	1014	48,00	32,50	6,40	10,00	6,50	3,00	30	30
06090	Treseburger Straße	0	2	1014	30,00	20,30	4,00	1,50	1,00	0,30	30	30
06095	Triftweg	0	1	454	6,00	4,10	0,80	1,00	0,60	0,00	30	30
07450	Tucheimer Straße	0	2	1236	30,00	20,30	4,00	1,50	1,00	0,30	50	50
07450	Tucheimer Straße	0	1	1236	6,00	4,10	0,80	1,00	0,60	0,00	50	50
06100	Tucholskystraße	0	2	5627	30,00	20,30	4,00	1,50	1,00	0,30	30	30
06100	Tucholskystraße	0	3	5627	48,00	32,50	6,40	10,00	6,50	3,00	30	30
06110	Tulpengrund	0	1	2412	6,00	4,10	0,80	1,00	0,60	0,00	30	30
06115	Tulpenweg	0	2	2643	30,00	20,30	4,00	1,50	1,00	0,30	30	30
06120	Turmschanzenstraße	2014061202	6	-1	561,00	380,00	102,85	1,57	1,00	1,57	50	50
06120	Turmschanzenstraße	2014061202	6	-1	561,00	380,00	102,85	1,57	1,00	1,57	50	50
06120	Turmschanzenstraße	2014061201	4	-1	48,00	32,50	8,80	1,27	0,80	1,27	50	50
06120	Turmschanzenstraße	2014061201	4	-1	48,00	32,50	8,80	1,27	0,80	1,27	50	50
06120	Turmschanzenstraße	2014061201	4	-1	48,00	32,50	8,80	1,27	0,80	1,27	50	50
06120	Turmschanzenstraße	2014061201	4	-1	48,00	32,50	8,80	1,27	0,80	1,27	50	50
06120	Turmschanzenstraße	2014061201	4	-1	48,00	32,50	8,80	1,27	0,80	1,27	50	50
06125	Turmstraße	0	2	761	30,00	20,30	4,00	1,50	1,00	0,30	30	30
06125	Turmstraße	0	2	4097	30,00	20,30	4,00	1,50	1,00	0,30	30	30
06125	Turmstraße	0	3	4097	48,00	32,50	6,40	10,00	6,50	3,00	30	30
06130	Uchtdorfer Weg	0	1	314	6,00	4,10	0,80	1,00	0,60	0,00	30	30
06135	Uhlandstraße	0	3	612	48,00	32,50	6,40	10,00	6,50	3,00	30	30
06135	Uhlandstraße	0	2	612	30,00	20,30	4,00	1,50	1,00	0,30	30	30
06135	Uhlandstraße	0	1	659	6,00	4,10	0,80	1,00	0,60	0,00	30	30
06135	Uhlandstraße	0	1	631	6,00	4,10	0,80	1,00	0,60	0,00	30	30
06135	Uhlandstraße	0	1	659	6,00	4,10	0,80	1,00	0,60	0,00	30	30
06140	Uhlichstraße	0	1	2989	6,00	4,10	0,80	1,00	0,60	0,00	30	30
06140	Uhlichstraße	0	2	2989	30,00	20,30	4,00	1,50	1,00	0,30	30	30
06145	Ulmenweg	2014061451	2	-1	21,00	14,20	3,85	2,44	1,60	2,44	30	30
06145	Ulmenweg	2014061452	2	-1	18,00	12,20	3,30	3,23	2,10	3,23	30	30
02530	Ulnerstraße	0	1	534	6,00	4,10	0,80	1,00	0,60	0,00	30	30
02530	Ulnerstraße	0	2	534	30,00	20,30	4,00	1,50	1,00	0,30	30	30

02530	Ulnersstraße	0	2	534	30,00	20,30	4,00	1,50	1,00	0,30	30	30
02530	Ulnersstraße	0	3	534	48,00	32,50	6,40	10,00	6,50	3,00	30	30
07270	Ulrichplatz	0	1	379	6,00	4,10	0,80	1,00	0,60	0,00	30	30
06150	Umfassungsstraße	2011061501	5	-1	411,00	278,40	75,35	2,68	1,70	2,68	30	30
06150	Umfassungsstraße	2011061501	5	-1	411,00	278,40	75,35	2,68	1,70	2,68	30	30
06150	Umfassungsstraße	2011061501	5	-1	411,00	278,40	75,35	2,68	1,70	2,68	30	30
06150	Umfassungsstraße	2011061501	5	-1	411,00	278,40	75,35	2,68	1,70	2,68	30	30
06150	Umfassungsstraße	2011061501	5	-1	411,00	278,40	75,35	2,68	1,70	2,68	30	30
06150	Umfassungsstraße	2011061501	5	-1	411,00	278,40	75,35	2,68	1,70	2,68	30	30
06150	Umfassungsstraße	2011061501	5	-1	411,00	278,40	75,35	2,68	1,70	2,68	30	30
06150	Umfassungsstraße	2011061501	5	-1	411,00	278,40	75,35	2,68	1,70	2,68	30	30
06150	Umfassungsstraße	2011061501	5	-1	411,00	278,40	75,35	2,68	1,70	2,68	30	30
06155	Umfassungsweg	0	3	970	48,00	32,50	6,40	10,00	6,50	3,00	30	30
06160	Ummendorfer Straße	0	3	3979	48,00	32,50	6,40	10,00	6,50	3,00	30	30
06165	Universitätsplatz	2010061651	7	-1	1536,00	1040,50	281,60	4,29	2,80	4,29	50	50
06165	Universitätsplatz	2010061651	7	-1	1536,00	1040,50	281,60	4,29	2,80	4,29	50	50
06165	Universitätsplatz	2010061651	7	-1	1536,00	1040,50	281,60	4,29	2,80	4,29	50	50
06165	Universitätsplatz	2010061651	7	-1	1536,00	1040,50	281,60	4,29	4,30	4,29	50	50
06165	Universitätsplatz	2010061651	7	-1	1536,00	1040,50	281,60	4,29	2,80	4,29	50	50
07115	Unseburger Straße	0	3	3454	48,00	32,50	6,40	10,00	6,50	3,00	30	30
07840	Unter der Wiesche	0	3	3294	48,00	32,50	6,40	10,00	6,50	3,00	30	30
07745	Untere Siedlung	0	1	4899	6,00	4,10	0,80	1,00	0,60	0,00	30	30
07745	Untere Siedlung	0	1	2951	6,00	4,10	0,80	1,00	0,60	0,00	30	30
07745	Untere Siedlung	0	1	5380	6,00	4,10	0,80	1,00	0,60	0,00	30	30
07745	Untere Siedlung	0	1	5380	6,00	4,10	0,80	1,00	0,60	0,00	30	30
07745	Untere Siedlung	0	1	3292	6,00	4,10	0,80	1,00	0,60	0,00	30	30
06170	Unterer Hohenwarsleber Weg	0	2	2288	30,00	20,30	4,00	1,50	1,00	0,30	50	50
06170	Unterer Hohenwarsleber Weg	0	2	2288	30,00	20,30	4,00	1,50	1,00	0,30	50	50
06175	Unterhorstweg	2014061751	4	-1	135,00	91,50	24,75	2,11	1,40	2,11	50	50
06175	Unterhorstweg	2014061751	4	-1	135,00	91,50	24,75	2,11	1,40	2,11	50	50
06175	Unterhorstweg	2014061751	4	-1	135,00	91,50	24,75	2,11	1,40	2,11	50	50
06175	Unterhorstweg	2014061751	4	-1	135,00	91,50	24,75	2,11	1,40	2,11	50	50
06175	Unterhorstweg	2014061751	4	-1	135,00	91,50	24,75	2,11	1,40	2,11	50	50
06180	Uranusweg	0	2	1413	30,00	20,30	4,00	1,50	1,00	0,30	30	30
06185	Vahldorfer Straße	0	2	761	30,00	20,30	4,00	1,50	1,00	0,30	30	30
06190	Vehlitzer Straße	0	1	5814	6,00	4,10	0,80	1,00	0,60	0,00	30	30
07005	Veilchengrund	0	1	2405	6,00	4,10	0,80	1,00	0,60	0,00	30	30

07750	Veilchenweg	0	2	2967	30,00	20,30	4,00	1,50	1,00	0,30	30	30
07750	Veilchenweg	0	2	2967	30,00	20,30	4,00	1,50	1,00	0,30	30	30
07750	Veilchenweg	0	2	2967	30,00	20,30	4,00	1,50	1,00	0,30	30	30
07750	Veilchenweg	0	2	2967	30,00	20,30	4,00	1,50	1,00	0,30	30	30
07750	Veilchenweg	0	1	2967	6,00	4,10	0,80	1,00	0,60	0,00	30	30
06200	Venusweg	0	3	1412	48,00	32,50	6,40	10,00	6,50	3,00	30	30
06200	Venusweg	0	3	1412	48,00	32,50	6,40	10,00	6,50	3,00	30	30
06205	Verlorener Grundstein	0	2	4451	30,00	20,30	4,00	1,50	1,00	0,30	30	30
06210	Victor-Jara-Straße	0	4	876	180,00	121,90	24,00	10,00	6,50	3,00	30	30
06210	Victor-Jara-Straße	0	4	876	180,00	121,90	24,00	10,00	6,50	3,00	30	30
06210	Victor-Jara-Straße	0	3	876	48,00	32,50	6,40	10,00	6,50	3,00	30	30
06210	Victor-Jara-Straße	0	2	876	30,00	20,30	4,00	1,50	1,00	0,30	30	30
06210	Victor-Jara-Straße	0	1	876	6,00	4,10	0,80	1,00	0,60	0,00	30	30
06210	Victor-Jara-Straße	0	3	876	48,00	32,50	6,40	10,00	6,50	3,00	30	30
06210	Victor-Jara-Straße	0	0	-1	0,00	0,00	0,00	0,00	0,00	0,00	30	30
06210	Victor-Jara-Straße	0	4	876	180,00	121,90	24,00	10,00	6,50	3,00	30	30
06220	Viktor-von-Unruh-Straße	0	1	2985	6,00	4,10	0,80	1,00	0,60	0,00	50	50
06225	Virchowstraße	0	4	2495	180,00	121,90	24,00	10,00	6,50	3,00	50	50
06225	Virchowstraße	0	3	2495	48,00	32,50	6,40	10,00	6,50	3,00	50	50
06230	Vogelbreite	0	1	3410	6,00	4,10	0,80	1,00	0,60	0,00	30	30
06230	Vogelbreite	0	4	2281	180,00	121,90	24,00	10,00	6,50	3,00	30	30
06230	Vogelbreite	0	4	2281	180,00	121,90	24,00	10,00	6,50	3,00	30	30
06230	Vogelbreite	0	4	5617	180,00	121,90	24,00	10,00	6,50	3,00	30	30
06230	Vogelbreite	0	4	5617	180,00	121,90	24,00	10,00	6,50	3,00	30	30
06230	Vogelbreite	0	1	719	6,00	4,10	0,80	1,00	0,60	0,00	30	30
06230	Vogelbreite	0	1	717	6,00	4,10	0,80	1,00	0,60	0,00	30	30
06230	Vogelbreite	0	3	716	48,00	32,50	6,40	10,00	6,50	3,00	30	30
06230	Vogelbreite	0	2	716	30,00	20,30	4,00	1,50	1,00	0,30	30	30
06230	Vogelbreite	0	4	2281	180,00	121,90	24,00	10,00	6,50	3,00	30	30
06230	Vogelbreite	0	3	2281	48,00	32,50	6,40	10,00	6,50	3,00	30	30
06230	Vogelbreite	0	3	2281	48,00	32,50	6,40	10,00	6,50	3,00	30	30
06230	Vogelbreite	0	4	5617	180,00	121,90	24,00	10,00	6,50	3,00	30	30
06230	Vogelbreite	0	4	5617	180,00	121,90	24,00	10,00	6,50	3,00	30	30
06230	Vogelbreite	0	4	5617	180,00	121,90	24,00	10,00	6,50	3,00	30	30
06230	Vogelbreite	0	4	5617	180,00	121,90	24,00	10,00	6,50	3,00	30	30
06235	Völpker Straße	0	1	703	6,00	4,10	0,80	1,00	0,60	0,00	30	30

06570	Waagestraße	0	1	4431	6,00	4,10	0,80	1,00	0,60	0,00	30	30
06570	Waagestraße	0	1	4315	6,00	4,10	0,80	1,00	0,60	0,00	30	30
06570	Waagestraße	0	2	4315	30,00	20,30	4,00	1,50	1,00	0,30	30	30
06240	Wacholdersteg	0	2	2068	30,00	20,30	4,00	1,50	1,00	0,30	30	30
06245	Wachtelsteg	0	1	4163	6,00	4,10	0,80	1,00	0,60	0,00	30	30
06250	Wahlitzer Weg	0	2	5831	30,00	20,30	4,00	1,50	1,00	0,30	30	30
06250	Wahlitzer Weg	0	3	5831	48,00	32,50	6,40	10,00	6,50	3,00	30	30
06255	Walbecker Straße	0	2	801	30,00	20,30	4,00	1,50	1,00	0,30	30	30
06255	Walbecker Straße	0	1	801	6,00	4,10	0,80	1,00	0,60	0,00	30	30
06255	Walbecker Straße	0	1	791	6,00	4,10	0,80	1,00	0,60	0,00	30	30
06255	Walbecker Straße	0	3	414	48,00	32,50	6,40	10,00	6,50	3,00	30	30
06255	Walbecker Straße	0	4	414	180,00	121,90	24,00	10,00	6,50	3,00	30	30
07225	Waldluftweg	0	0	-1	0,00	0,00	0,00	0,00	0,00	0,00	50	50
06260	Waldmeisterweg	0	2	2999	30,00	20,30	4,00	1,50	1,00	0,30	50	50
08085	Waldstraße	0	3	4223	48,00	32,50	6,40	10,00	6,50	3,00	30	30
06265	Wallonerberg	0	3	4137	48,00	32,50	6,40	10,00	6,50	3,00	30	30
06275	Walmbergsweg	0	2	1023	30,00	20,30	4,00	1,50	1,00	0,30	50	50
06275	Walmbergsweg	0	1	201	6,00	4,10	0,80	1,00	0,60	0,00	50	50
07350	Walnußweg	0	3	5451	48,00	32,50	6,40	10,00	6,50	3,00	30	30
07350	Walnußweg	0	3	5451	48,00	32,50	6,40	10,00	6,50	3,00	30	30
06290	Walter-Strumpf-Straße	0	3	4561	48,00	32,50	6,40	10,00	6,50	3,00	30	30
06290	Walter-Strumpf-Straße	0	2	4561	30,00	20,30	4,00	1,50	1,00	0,30	30	30
06290	Walter-Strumpf-Straße	0	3	4561	48,00	32,50	6,40	10,00	6,50	3,00	30	30
06290	Walter-Strumpf-Straße	0	2	4561	30,00	20,30	4,00	1,50	1,00	0,30	30	30
06290	Walter-Strumpf-Straße	0	3	4561	48,00	32,50	6,40	10,00	6,50	3,00	30	30
06290	Walter-Strumpf-Straße	0	2	4561	30,00	20,30	4,00	1,50	1,00	0,30	30	30
06295	Walther-Rathenau-Straße	2015062951	7	-1	2562,00	1735,50	469,70	2,70	2,70	2,70	50	50
06295	Walther-Rathenau-Straße	2015062952	7	-1	2262,00	1532,30	414,70	2,91	2,90	2,91	50	50
06295	Walther-Rathenau-Straße	2015062951	7	-1	2562,00	1735,50	469,70	2,70	2,70	2,70	50	50
06295	Walther-Rathenau-Straße	2015062952	7	-1	2262,00	1532,30	414,70	2,91	2,90	2,91	50	50
06295	Walther-Rathenau-Straße	2015062951	7	-1	2562,00	1735,50	469,70	2,70	2,70	2,70	50	50
06295	Walther-Rathenau-Straße	2015062952	7	-1	2262,00	1532,30	414,70	2,91	2,90	2,91	50	50
06295	Walther-Rathenau-Straße	2015062952	7	-1	2262,00	1532,30	414,70	2,91	2,90	2,91	50	50
06295	Walther-Rathenau-Straße	2015062952	7	-1	2262,00	1532,30	414,70	2,91	2,90	2,91	50	50
06300	Waltherstraße	0	1	3608	6,00	4,10	0,80	1,00	0,60	0,00	30	30
06305	Wanzleber Chaussee	2013063051	5	-1	201,00	136,20	36,85	2,03	1,30	2,03	30	30

06305	Wanzleber Chaussee	2013063052	5	-1	312,00	211,40	57,20	1,70	1,10	1,70	50	50
06305	Wanzleber Chaussee	2013063052	5	-1	312,00	211,40	57,20	1,70	1,10	1,70	50	50
06305	Wanzleber Chaussee	2013063052	5	-1	312,00	211,40	57,20	1,70	1,10	1,70	50	50
06305	Wanzleber Chaussee	2013063052	5	-1	312,00	211,40	57,20	1,70	1,10	1,70	50	50
06305	Wanzleber Chaussee	2013063052	5	-1	312,00	211,40	57,20	1,70	1,10	1,70	50	50
06305	Wanzleber Chaussee	2013063052	5	-1	312,00	211,40	57,20	1,70	1,10	1,70	50	50
06305	Wanzleber Chaussee	2013063052	5	-1	312,00	211,40	57,20	1,70	1,10	1,70	50	50
06305	Wanzleber Chaussee	2013063051	5	-1	201,00	136,20	36,85	2,03	1,30	2,03	30	30
06305	Wanzleber Chaussee	2013063052	5	-1	312,00	211,40	57,20	1,70	1,10	1,70	50	50
06310	Wanzleber Straße	0	1	1828	6,00	4,10	0,80	1,00	0,60	0,00	30	30
06315	Warschauer Straße	2016063153	6	-1	537,00	363,80	98,45	2,15	1,40	2,15	50	50
06315	Warschauer Straße	2016063153	6	-1	537,00	363,80	98,45	2,15	1,40	2,15	50	50
06315	Warschauer Straße	2016063152	6	-1	576,00	390,20	105,60	1,90	1,20	1,90	50	50
06315	Warschauer Straße	2016063151	6	-1	516,00	349,50	94,60	2,60	1,70	2,60	50	50
06315	Warschauer Straße	2016063154	5	-1	429,00	290,60	78,65	1,23	0,80	1,23	30	30
06320	Wartbergstraße	0	2	413	30,00	20,30	4,00	1,50	1,00	0,30	50	50
06325	Wartburgstraße	0	1	5506	6,00	4,10	0,80	1,00	0,60	0,00	30	30
06330	Wassergang	0	2	3606	30,00	20,30	4,00	1,50	1,00	0,30	30	30
06335	Wasserkunststraße	0	6	-1	568,00	384,80	107,30	2,80	1,80	1,00	50	50
06335	Wasserkunststraße	0	5	2015	480,00	325,20	88,00	10,00	6,50	3,00	50	50
06335	Wasserkunststraße	0	5	2015	480,00	325,20	88,00	10,00	6,50	3,00	50	50
06335	Wasserkunststraße	0	5	2015	480,00	325,20	88,00	10,00	6,50	3,00	50	50
06340	Wasserstraße	0	1	23	6,00	4,10	0,80	1,00	0,60	0,00	30	30
06345	Weberstraße	0	1	1817	6,00	4,10	0,80	1,00	0,60	0,00	30	30
06350	Wedringer Straße	0	3	3696	48,00	32,50	6,40	10,00	6,50	3,00	30	30
06350	Wedringer Straße	0	3	3696	48,00	32,50	6,40	10,00	6,50	3,00	30	30
06350	Wedringer Straße	0	2	3696	30,00	20,30	4,00	1,50	1,00	0,30	30	30
06350	Wedringer Straße	0	1	3696	6,00	4,10	0,80	1,00	0,60	0,00	30	30
06355	Weferlinger Straße	0	2	703	30,00	20,30	4,00	1,50	1,00	0,30	30	30
06355	Weferlinger Straße	0	1	703	6,00	4,10	0,80	1,00	0,60	0,00	30	30
06355	Weferlinger Straße	0	1	793	6,00	4,10	0,80	1,00	0,60	0,00	30	30
06355	Weferlinger Straße	0	2	793	30,00	20,30	4,00	1,50	1,00	0,30	30	30
06355	Weferlinger Straße	0	2	793	30,00	20,30	4,00	1,50	1,00	0,30	30	30
06355	Weferlinger Straße	0	1	793	6,00	4,10	0,80	1,00	0,60	0,00	30	30
06355	Weferlinger Straße	0	3	414	48,00	32,50	6,40	10,00	6,50	3,00	30	30
06360	Wegeleber Weg	0	4	1988	180,00	121,90	24,00	10,00	6,50	3,00	30	30

06365	Weidenstraße	0	1	19	6,00	4,10	0,80	1,00	0,60	0,00	30	30
06365	Weidenstraße	0	2	5	30,00	20,30	4,00	1,50	1,00	0,30	30	30
06365	Weidenstraße	0	2	5	30,00	20,30	4,00	1,50	1,00	0,30	30	30
06370	Weimarer Straße	0	3	4100	48,00	32,50	6,40	10,00	6,50	3,00	30	30
06370	Weimarer Straße	0	3	1694	48,00	32,50	6,40	10,00	6,50	3,00	30	30
06370	Weimarer Straße	0	3	1694	48,00	32,50	6,40	10,00	6,50	3,00	30	30
06375	Weinbergstraße	0	2	2514	30,00	20,30	4,00	1,50	1,00	0,30	30	30
06375	Weinbergstraße	0	1	2514	6,00	4,10	0,80	1,00	0,60	0,00	30	30
06375	Weinbergstraße	0	2	2514	30,00	20,30	4,00	1,50	1,00	0,30	30	30
06380	Weinbrennerallee	0	1	2643	6,00	4,10	0,80	1,00	0,60	0,00	30	30
06380	Weinbrennerallee	0	1	2644	6,00	4,10	0,80	1,00	0,60	0,00	30	30
06380	Weinbrennerallee	0	4	1385	180,00	121,90	24,00	10,00	6,50	3,00	30	30
06380	Weinbrennerallee	0	1	4248	6,00	4,10	0,80	1,00	0,60	0,00	30	30
06380	Weinbrennerallee	0	4	1385	180,00	121,90	24,00	10,00	6,50	3,00	30	30
06385	Weitlingstraße	0	2	364	30,00	20,30	4,00	1,50	1,00	0,30	30	30
06385	Weitlingstraße	0	2	2678	30,00	20,30	4,00	1,50	1,00	0,30	30	30
06385	Weitlingstraße	0	2	364	30,00	20,30	4,00	1,50	1,00	0,30	30	30
06385	Weitlingstraße	0	1	364	6,00	4,10	0,80	1,00	0,60	0,00	30	30
06385	Weitlingstraße	0	4	3206	180,00	121,90	24,00	10,00	6,50	3,00	30	30
06385	Weitlingstraße	0	4	3206	180,00	121,90	24,00	10,00	6,50	3,00	30	30
06385	Weitlingstraße	0	1	5426	6,00	4,10	0,80	1,00	0,60	0,00	30	30
06390	Weizengrund	2012063901	5	-1	396,00	268,30	72,60	3,00	2,00	3,00	50	50
06390	Weizengrund	2012063901	5	-1	396,00	268,30	72,60	3,00	2,00	3,00	50	50
06390	Weizengrund	2012063901	5	-1	396,00	268,30	72,60	3,00	2,00	3,00	50	50
06390	Weizengrund	2012063901	5	-1	396,00	268,30	72,60	3,00	2,00	3,00	50	50
06390	Weizengrund	2012063901	5	-1	396,00	268,30	72,60	3,00	2,00	3,00	50	50
06390	Weizengrund	2012063901	5	-1	396,00	268,30	72,60	3,00	2,00	3,00	50	50
06390	Weizengrund	2012063901	5	-1	396,00	268,30	72,60	3,00	2,00	3,00	50	50
06390	Weizengrund	2012063901	5	-1	396,00	268,30	72,60	3,00	2,00	3,00	50	50
06390	Weizengrund	2012063901	5	-1	396,00	268,30	72,60	3,00	2,00	3,00	50	50
06390	Weizengrund	2012063901	5	-1	396,00	268,30	72,60	3,00	2,00	3,00	50	50
06390	Weizengrund	2012063901	5	-1	396,00	268,30	72,60	3,00	2,00	3,00	50	50
06390	Weizengrund	2012063901	5	-1	396,00	268,30	72,60	3,00	2,00	3,00	50	50
06390	Weizengrund	2012063901	5	-1	396,00	268,30	72,60	3,00	2,00	3,00	50	50
06395	Wellenberg	0	4	2285	180,00	121,90	24,00	10,00	6,50	3,00	30	30
06395	Wellenberg	0	4	2285	180,00	121,90	24,00	10,00	6,50	3,00	30	30
06400	Wellener Weg	0	3	427	48,00	32,50	6,40	10,00	6,50	3,00	50	50

06405	Welsleber Straße	2013064051	4	-1	129,00	87,40	23,65	0,00	0,00	0,00	50	50
06405	Welsleber Straße	2013064051	4	-1	129,00	87,40	23,65	0,00	0,00	0,00	30	30
06405	Welsleber Straße	2013064051	4	-1	129,00	87,40	23,65	0,00	0,00	0,00	30	30
06405	Welsleber Straße	2013064051	4	-1	129,00	87,40	23,65	0,00	0,00	0,00	30	30
06405	Welsleber Straße	2013064051	4	-1	129,00	87,40	23,65	0,00	0,00	0,00	30	30
06405	Welsleber Straße	2013064051	4	-1	129,00	87,40	23,65	0,00	0,00	0,00	30	30
06405	Welsleber Straße	2013064051	4	-1	129,00	87,40	23,65	0,00	0,00	0,00	30	30
06405	Welsleber Straße	2013064051	4	-1	129,00	87,40	23,65	0,00	0,00	0,00	50	50
07845	Welsleber Weg	0	3	3460	48,00	32,50	6,40	10,00	6,50	3,00	30	30
06420	Wenddorfer Weg	0	2	3080	30,00	20,30	4,00	1,50	1,00	0,30	30	30
06420	Wenddorfer Weg	0	0	-1	0,00	0,00	0,00	0,00	0,00	0,00	30	30
06415	Wendefurther Weg	0	1	5677	6,00	4,10	0,80	1,00	0,60	0,00	30	30
06415	Wendefurther Weg	0	2	5677	30,00	20,30	4,00	1,50	1,00	0,30	30	30
06415	Wendefurther Weg	0	3	5677	48,00	32,50	6,40	10,00	6,50	3,00	30	30
06415	Wendefurther Weg	0	4	5677	180,00	121,90	24,00	10,00	6,50	3,00	30	30
08240	Werner-Heisenberg-Straße	0	3	4967	48,00	32,50	6,40	10,00	6,50	3,00	50	50
08240	Werner-Heisenberg-Straße	0	3	4967	48,00	32,50	6,40	10,00	6,50	3,00	50	50
08240	Werner-Heisenberg-Straße	0	2	4967	30,00	20,30	4,00	1,50	1,00	0,30	50	50
08240	Werner-Heisenberg-Straße	0	3	4967	48,00	32,50	6,40	10,00	6,50	3,00	50	50
08240	Werner-Heisenberg-Straße	0	0	-1	0,00	0,00	0,00	0,00	0,00	0,00	50	50
08240	Werner-Heisenberg-Straße	0	2	4967	30,00	20,30	4,00	1,50	1,00	0,30	50	50
08240	Werner-Heisenberg-Straße	0	1	4967	6,00	4,10	0,80	1,00	0,60	0,00	50	50
08240	Werner-Heisenberg-Straße	0	1	4967	6,00	4,10	0,80	1,00	0,60	0,00	50	50
07105	Werner-Priegnitz-Straße	0	1	664	6,00	4,10	0,80	1,00	0,60	0,00	30	30
07105	Werner-Priegnitz-Straße	0	1	658	6,00	4,10	0,80	1,00	0,60	0,00	30	30
06425	Werner-Seelenbinder-Straße	0	3	1366	48,00	32,50	6,40	10,00	6,50	3,00	30	30
06425	Werner-Seelenbinder-Straße	0	3	1366	48,00	32,50	6,40	10,00	6,50	3,00	30	30
06425	Werner-Seelenbinder-Straße	0	2	1366	30,00	20,30	4,00	1,50	1,00	0,30	30	30
06425	Werner-Seelenbinder-Straße	0	1	4430	6,00	4,10	0,80	1,00	0,60	0,00	30	30
06425	Werner-Seelenbinder-Straße	0	3	1366	48,00	32,50	6,40	10,00	6,50	3,00	30	30
06425	Werner-Seelenbinder-Straße	0	3	1366	48,00	32,50	6,40	10,00	6,50	3,00	30	30
06425	Werner-Seelenbinder-Straße	0	1	4430	6,00	4,10	0,80	1,00	0,60	0,00	30	30
06425	Werner-Seelenbinder-Straße	0	1	1366	6,00	4,10	0,80	1,00	0,60	0,00	30	30
06425	Werner-Seelenbinder-Straße	0	2	1366	30,00	20,30	4,00	1,50	1,00	0,30	30	30
06425	Werner-Seelenbinder-Straße	0	2	1366	30,00	20,30	4,00	1,50	1,00	0,30	30	30
06890	Werner-von-Siemens-Ring	2011068901	5	-1	396,00	268,30	72,60	1,68	1,10	1,68	50	50

Projekt ECO 16118
Lärmkartierung Stufe 3 Magdeburg

Anlage 1 – Straßenverkehrszahlen im akustischen Modell

06890	Werner-von-Siemens-Ring	2011068901	5	-1	396,00	268,30	72,60	1,68	1,10	1,68	50	50
06890	Werner-von-Siemens-Ring	2011068902	5	-1	213,00	144,30	39,05	3,30	2,10	3,30	50	50
06890	Werner-von-Siemens-Ring	2011068902	5	-1	213,00	144,30	39,05	3,30	2,10	3,30	50	50
06890	Werner-von-Siemens-Ring	2011068901	5	-1	396,00	268,30	72,60	1,68	1,10	1,68	50	50
06890	Werner-von-Siemens-Ring	2011068901	5	-1	396,00	268,30	72,60	1,68	1,10	1,68	50	50
06890	Werner-von-Siemens-Ring	2011068902	5	-1	213,00	144,30	39,05	3,30	2,10	3,30	50	50
06890	Werner-von-Siemens-Ring	2011068902	5	-1	213,00	144,30	39,05	3,30	2,10	3,30	50	50
06890	Werner-von-Siemens-Ring	2011068902	5	-1	213,00	144,30	39,05	3,30	2,10	3,30	50	50
06890	Werner-von-Siemens-Ring	2011068901	5	-1	396,00	268,30	72,60	1,68	1,10	1,68	30	30
06430	Wernigeröder Straße	0	4	1014	180,00	121,90	24,00	10,00	6,50	3,00	30	30
06430	Wernigeröder Straße	0	4	1014	180,00	121,90	24,00	10,00	6,50	3,00	30	30
06430	Wernigeröder Straße	0	3	1014	48,00	32,50	6,40	10,00	6,50	3,00	30	30
06430	Wernigeröder Straße	0	1	1101	6,00	4,10	0,80	1,00	0,60	0,00	30	30
06915	Wertherstraße	0	3	1064	48,00	32,50	6,40	10,00	6,50	3,00	30	30
06915	Wertherstraße	0	3	1064	48,00	32,50	6,40	10,00	6,50	3,00	30	30
06915	Wertherstraße	0	2	1064	30,00	20,30	4,00	1,50	1,00	0,30	30	30
06915	Wertherstraße	0	1	1064	6,00	4,10	0,80	1,00	0,60	0,00	30	30
06915	Wertherstraße	0	3	1064	48,00	32,50	6,40	10,00	6,50	3,00	30	30
06435	Wespenstieg	0	4	1477	180,00	121,90	24,00	10,00	6,50	3,00	30	30
06435	Wespenstieg	0	3	1477	48,00	32,50	6,40	10,00	6,50	3,00	30	30
07205	Westeregolner Straße	0	4	6230	180,00	121,90	24,00	10,00	6,50	3,00	30	30
06440	Westernplan	0	2	1181	30,00	20,30	4,00	1,50	1,00	0,30	30	30
06440	Westernplan	0	1	1224	6,00	4,10	0,80	1,00	0,60	0,00	30	30
06440	Westernplan	0	2	1224	30,00	20,30	4,00	1,50	1,00	0,30	30	30
06440	Westernplan	0	1	2984	6,00	4,10	0,80	1,00	0,60	0,00	30	30
06440	Westernplan	0	1	1181	6,00	4,10	0,80	1,00	0,60	0,00	30	30
06440	Westernplan	0	1	1224	6,00	4,10	0,80	1,00	0,60	0,00	30	30
06440	Westernplan	0	2	1224	30,00	20,30	4,00	1,50	1,00	0,30	30	30
06440	Westernplan	0	1	1224	6,00	4,10	0,80	1,00	0,60	0,00	30	30
06440	Westernplan	0	2	2984	30,00	20,30	4,00	1,50	1,00	0,30	30	30
06445	Westring	2015064452	7	-1	774,00	524,30	141,90	3,42	2,20	3,42	50	50
06445	Westring	2015064452	7	-1	774,00	524,30	141,90	3,42	2,20	3,42	50	50
06445	Westring	2015064451	7	-1	729,00	493,80	133,65	2,51	1,60	2,51	50	50
06445	Westring	2015064452	7	-1	774,00	524,30	141,90	3,42	2,20	3,42	50	50
06445	Westring	2015064452	7	-1	774,00	524,30	141,90	3,42	2,20	3,42	50	50
06445	Westring	2015064451	7	-1	729,00	493,80	133,65	2,51	1,60	2,51	50	50

06450	Weststraße	0	3	1883	48,00	32,50	6,40	10,00	6,50	3,00	30	30
06450	Weststraße	0	2	1883	30,00	20,30	4,00	1,50	1,00	0,30	30	30
06455	Wichmannstraße	0	5	1830	480,00	325,20	88,00	10,00	6,50	3,00	50	50
06455	Wichmannstraße	0	5	1830	480,00	325,20	88,00	10,00	6,50	3,00	50	50
06455	Wichmannstraße	0	5	1830	480,00	325,20	88,00	10,00	6,50	3,00	50	50
06455	Wichmannstraße	0	4	1830	180,00	121,90	24,00	10,00	6,50	3,00	50	50
06215	Widderstraße	0	2	4315	30,00	20,30	4,00	1,50	1,00	0,30	30	30
06960	Wiedersdorfer Straße	2010069601	4	-1	114,00	77,20	20,90	14,04	9,10	14,04	50	50
06960	Wiedersdorfer Straße	2010069601	4	-1	114,00	77,20	20,90	14,04	9,10	14,04	50	50
06960	Wiedersdorfer Straße	2010069601	4	-1	114,00	77,20	20,90	14,04	9,10	14,04	50	50
06960	Wiedersdorfer Straße	2010069601	4	-1	114,00	77,20	20,90	14,04	9,10	14,04	50	50
06960	Wiedersdorfer Straße	2010069601	4	-1	114,00	77,20	20,90	14,04	9,10	14,04	50	50
06460	Wielandstraße	0	1	2991	6,00	4,10	0,80	1,00	0,60	0,00	30	30
06460	Wielandstraße	0	2	2991	30,00	20,30	4,00	1,50	1,00	0,30	30	30
06460	Wielandstraße	0	1	4691	6,00	4,10	0,80	1,00	0,60	0,00	30	30
06460	Wielandstraße	0	1	2991	6,00	4,10	0,80	1,00	0,60	0,00	30	30
06465	Wiener Straße	2014064651	7	-1	810,00	548,70	148,50	3,75	2,40	3,75	50	50
06465	Wiener Straße	2014064651	7	-1	810,00	548,70	148,50	3,75	2,40	3,75	50	50
06465	Wiener Straße	2014064651	7	-1	810,00	548,70	148,50	3,75	2,40	3,75	50	50
06465	Wiener Straße	2014064651	7	-1	810,00	548,70	148,50	3,75	2,40	3,75	50	50
06465	Wiener Straße	2014064651	7	-1	810,00	548,70	148,50	3,75	2,40	3,75	50	50
06465	Wiener Straße	2014064651	7	-1	810,00	548,70	148,50	3,75	2,40	3,75	50	50
06465	Wiener Straße	2014064651	7	-1	810,00	548,70	148,50	3,75	2,40	3,75	50	50
06465	Wiener Straße	2014064651	7	-1	810,00	548,70	148,50	3,75	2,40	3,75	50	50
06465	Wiener Straße	2014064651	7	-1	810,00	548,70	148,50	3,75	2,40	3,75	50	50
06465	Wiener Straße	2014064651	7	-1	810,00	548,70	148,50	3,75	2,40	3,75	50	50
06465	Wiener Straße	2014064651	7	-1	810,00	548,70	148,50	3,75	2,40	3,75	50	50
06465	Wiener Straße	2014064651	7	-1	810,00	548,70	148,50	3,75	2,40	3,75	50	50
06465	Wiener Straße	2014064651	7	-1	810,00	548,70	148,50	3,75	2,40	3,75	50	50
06470	Wiesenburger Straße	0	1	446	6,00	4,10	0,80	1,00	0,60	0,00	50	50
07755	Wiesengrund	0	1	2957	6,00	4,10	0,80	1,00	0,60	0,00	30	30
06475	Wiesenstraße	0	4	6230	180,00	121,90	24,00	10,00	6,50	3,00	30	30
06475	Wiesenstraße	0	4	6230	180,00	121,90	24,00	10,00	6,50	3,00	30	30
06475	Wiesenstraße	0	4	6230	180,00	121,90	24,00	10,00	6,50	3,00	30	30
06480	Wiesenweg	0	1	3864	6,00	4,10	0,80	1,00	0,60	0,00	30	30
07520	Wilhelm-Diek-Straße	0	6	1069	720,00	487,70	132,00	10,00	6,50	3,00	50	50
06495	Wilhelm-Höpfner-Ring	0	4	5624	180,00	121,90	24,00	10,00	6,50	3,00	30	30
06495	Wilhelm-Höpfner-Ring	0	4	5624	180,00	121,90	24,00	10,00	6,50	3,00	30	30
06495	Wilhelm-Höpfner-Ring	0	3	5624	48,00	32,50	6,40	10,00	6,50	3,00	30	30

Projekt ECO 16118
Lärmkartierung Stufe 3 Magdeburg

Anlage 1 – Straßenverkehrszahlen im akustischen Modell

06495	Wilhelm-Höpfner-Ring	0	2	5624	30,00	20,30	4,00	1,50	1,00	0,30	30	30
06495	Wilhelm-Höpfner-Ring	0	4	5624	180,00	121,90	24,00	10,00	6,50	3,00	30	30
06495	Wilhelm-Höpfner-Ring	0	2	5624	30,00	20,30	4,00	1,50	1,00	0,30	30	30
06495	Wilhelm-Höpfner-Ring	0	2	5624	30,00	20,30	4,00	1,50	1,00	0,30	30	30
06490	Wilhelm-Klees-Straße	0	4	663	180,00	121,90	24,00	10,00	6,50	3,00	30	30
06490	Wilhelm-Klees-Straße	0	3	663	48,00	32,50	6,40	10,00	6,50	3,00	30	30
06490	Wilhelm-Klees-Straße	0	2	663	30,00	20,30	4,00	1,50	1,00	0,30	30	30
06490	Wilhelm-Klees-Straße	0	1	663	6,00	4,10	0,80	1,00	0,60	0,00	30	30
06490	Wilhelm-Klees-Straße	0	2	710	30,00	20,30	4,00	1,50	1,00	0,30	30	30
06490	Wilhelm-Klees-Straße	0	3	710	48,00	32,50	6,40	10,00	6,50	3,00	30	30
06490	Wilhelm-Klees-Straße	0	3	3999	48,00	32,50	6,40	10,00	6,50	3,00	30	30
06490	Wilhelm-Klees-Straße	0	2	3999	30,00	20,30	4,00	1,50	1,00	0,30	30	30
06490	Wilhelm-Klees-Straße	0	1	3999	6,00	4,10	0,80	1,00	0,60	0,00	30	30
06490	Wilhelm-Klees-Straße	0	1	710	6,00	4,10	0,80	1,00	0,60	0,00	30	30
06490	Wilhelm-Klees-Straße	0	2	710	30,00	20,30	4,00	1,50	1,00	0,30	30	30
06490	Wilhelm-Klees-Straße	0	3	710	48,00	32,50	6,40	10,00	6,50	3,00	30	30
06490	Wilhelm-Klees-Straße	0	3	663	48,00	32,50	6,40	10,00	6,50	3,00	30	30
06490	Wilhelm-Klees-Straße	0	4	710	180,00	121,90	24,00	10,00	6,50	3,00	30	30
06500	Wilhelm-Kobelt-Straße	0	4	3573	180,00	121,90	24,00	10,00	6,50	3,00	30	30
06500	Wilhelm-Kobelt-Straße	0	4	3573	180,00	121,90	24,00	10,00	6,50	3,00	50	50
06500	Wilhelm-Kobelt-Straße	0	1	594	6,00	4,10	0,80	1,00	0,60	0,00	30	30
06505	Wilhelm-Külz-Straße	0	2	637	30,00	20,30	4,00	1,50	1,00	0,30	30	30
06505	Wilhelm-Külz-Straße	0	1	757	6,00	4,10	0,80	1,00	0,60	0,00	30	30
08340	Wilhelm-Linke-Straße	0	2	400	30,00	20,30	4,00	1,50	1,00	0,30	30	30
08340	Wilhelm-Linke-Straße	0	1	400	6,00	4,10	0,80	1,00	0,60	0,00	30	30
06510	Wilhelm-Niemann-Straße	0	2	550	30,00	20,30	4,00	1,50	1,00	0,30	30	30
06520	Wilhelm-Raabe-Straße	0	1	660	6,00	4,10	0,80	1,00	0,60	0,00	30	30
06520	Wilhelm-Raabe-Straße	0	1	4691	6,00	4,10	0,80	1,00	0,60	0,00	30	30
08405	Wilhelmstädter Platz	0	1	613	6,00	4,10	0,80	1,00	0,60	0,00	30	30
06525	Willi-Bredel-Straße	0	1	4339	6,00	4,10	0,80	1,00	0,60	0,00	30	30
06525	Willi-Bredel-Straße	0	1	6126	6,00	4,10	0,80	1,00	0,60	0,00	30	30
06525	Willi-Bredel-Straße	0	0	-1	0,00	0,00	0,00	0,00	0,00	0,00	30	30
06525	Willi-Bredel-Straße	0	0	-1	0,00	0,00	0,00	0,00	0,00	0,00	30	30
06525	Willi-Bredel-Straße	0	0	-1	0,00	0,00	0,00	0,00	0,00	0,00	30	30
08165	Willy-Brandt-Platz	2012081651	5	-1	246,00	166,60	45,10	0,00	0,00	0,00	50	50
08310	Willy-Rosen-Straße	0	2	2742	30,00	20,30	4,00	1,50	1,00	0,30	50	50

Projekt ECO 16118
Lärmkartierung Stufe 3 Magdeburg

Anlage 1 – Straßenverkehrszahlen im akustischen Modell

08310	Willy-Rosen-Straße	0	1	2742	6,00	4,10	0,80	1,00	0,60	0,00	50	50
08310	Willy-Rosen-Straße	0	2	2742	30,00	20,30	4,00	1,50	1,00	0,30	50	50
08310	Willy-Rosen-Straße	0	2	2742	30,00	20,30	4,00	1,50	1,00	0,30	50	50
08310	Willy-Rosen-Straße	0	2	2742	30,00	20,30	4,00	1,50	1,00	0,30	50	50
06530	Willy-Wolterstorff-Straße	0	5	3154	480,00	325,20	88,00	10,00	6,50	3,00	30	30
06535	Winckelmannstraße	0	2	3572	30,00	20,30	4,00	1,50	1,00	0,30	30	30
06535	Winckelmannstraße	0	2	637	30,00	20,30	4,00	1,50	1,00	0,30	30	30
06540	Windmühlen-Privatweg	0	2	4031	30,00	20,30	4,00	1,50	1,00	0,30	30	30
06545	Windmühlenstraße	0	2	4031	30,00	20,30	4,00	1,50	1,00	0,30	30	30
06545	Windmühlenstraße	0	2	4031	30,00	20,30	4,00	1,50	1,00	0,30	30	30
06545	Windmühlenstraße	0	2	4031	30,00	20,30	4,00	1,50	1,00	0,30	30	30
06545	Windmühlenstraße	0	1	4031	6,00	4,10	0,80	1,00	0,60	0,00	30	30
06545	Windmühlenstraße	0	3	4453	48,00	32,50	6,40	10,00	6,50	3,00	50	50
06545	Windmühlenstraße	0	2	4453	30,00	20,30	4,00	1,50	1,00	0,30	50	50
06545	Windmühlenstraße	0	1	4453	6,00	4,10	0,80	1,00	0,60	0,00	30	30
06550	Windrosen-Privatweg	0	2	2093	30,00	20,30	4,00	1,50	1,00	0,30	30	30
01680	Wisninger Straße	0	2	257	30,00	20,30	4,00	1,50	1,00	0,30	30	30
07025	Wisninger Wuhne	0	2	5206	30,00	20,30	4,00	1,50	1,00	0,30	50	50
07025	Wisninger Wuhne	0	1	5206	6,00	4,10	0,80	1,00	0,60	0,00	50	50
08210	Wittenberger Platz	0	1	5711	6,00	4,10	0,80	1,00	0,60	0,00	50	50
08210	Wittenberger Platz	0	1	5712	6,00	4,10	0,80	1,00	0,60	0,00	50	50
08210	Wittenberger Platz	0	1	5711	6,00	4,10	0,80	1,00	0,60	0,00	50	50
08210	Wittenberger Platz	0	1	5713	6,00	4,10	0,80	1,00	0,60	0,00	50	50
06555	Wittenberger Straße	2011065551	6	-1	540,00	365,80	99,00	2,28	1,50	2,28	30	30
06555	Wittenberger Straße	2011065551	6	-1	540,00	365,80	99,00	2,28	1,50	2,28	30	30
06555	Wittenberger Straße	2011065551	6	-1	540,00	365,80	99,00	2,28	1,50	2,28	50	50
06555	Wittenberger Straße	2011065551	6	-1	540,00	365,80	99,00	2,28	1,50	2,28	30	30
06560	Witzlebenstraße	0	1	4634	6,00	4,10	0,80	1,00	0,60	0,00	30	30
06575	Wolfenbütteler Straße	0	2	5443	30,00	20,30	4,00	1,50	1,00	0,30	30	30
06575	Wolfenbütteler Straße	0	1	3513	6,00	4,10	0,80	1,00	0,60	0,00	30	30
06575	Wolfenbütteler Straße	0	1	3316	6,00	4,10	0,80	1,00	0,60	0,00	30	30
06575	Wolfenbütteler Straße	0	3	3513	48,00	32,50	6,40	10,00	6,50	3,00	30	30
06580	Wolframstraße	0	2	3607	30,00	20,30	4,00	1,50	1,00	0,30	30	30
06585	Wolfsweg	0	1	1623	6,00	4,10	0,80	1,00	0,60	0,00	30	30
07640	Wolmirsleber Weg	0	3	3454	48,00	32,50	6,40	10,00	6,50	3,00	30	30
07640	Wolmirsleber Weg	0	2	3454	30,00	20,30	4,00	1,50	1,00	0,30	30	30

06590	Wolmirstedter Straße	0	2	970	30,00	20,30	4,00	1,50	1,00	0,30	30	30
06590	Wolmirstedter Straße	0	2	971	30,00	20,30	4,00	1,50	1,00	0,30	30	30
06590	Wolmirstedter Straße	0	3	970	48,00	32,50	6,40	10,00	6,50	3,00	30	30
06590	Wolmirstedter Straße	0	2	970	30,00	20,30	4,00	1,50	1,00	0,30	30	30
06600	Wörlitzer Straße	0	2	3854	30,00	20,30	4,00	1,50	1,00	0,30	30	30
06600	Wörlitzer Straße	0	3	3854	48,00	32,50	6,40	10,00	6,50	3,00	30	30
07320	Wörlitzer Straße	0	2	1235	30,00	20,30	4,00	1,50	1,00	0,30	50	50
07320	Wörlitzer Straße	0	2	1235	30,00	20,30	4,00	1,50	1,00	0,30	50	50
06610	Wormser Platz	0	2	3513	30,00	20,30	4,00	1,50	1,00	0,30	30	30
06610	Wormser Platz	0	1	3513	6,00	4,10	0,80	1,00	0,60	0,00	30	30
06610	Wormser Platz	0	2	3513	30,00	20,30	4,00	1,50	1,00	0,30	30	30
06615	Wostokstraße	0	3	4315	48,00	32,50	6,40	10,00	6,50	3,00	30	30
06620	Zackelbergstraße	0	2	411	30,00	20,30	4,00	1,50	1,00	0,30	50	50
06625	Zackmünder Straße	0	1	393	6,00	4,10	0,80	1,00	0,60	0,00	30	30
06625	Zackmünder Straße	0	1	394	6,00	4,10	0,80	1,00	0,60	0,00	30	30
06625	Zackmünder Straße	0	2	5505	30,00	20,30	4,00	1,50	1,00	0,30	50	50
06625	Zackmünder Straße	0	3	5512	48,00	32,50	6,40	10,00	6,50	3,00	30	30
07080	Zaunkönigstraße	0	4	5617	180,00	121,90	24,00	10,00	6,50	3,00	30	30
07080	Zaunkönigstraße	0	4	5617	180,00	121,90	24,00	10,00	6,50	3,00	30	30
07080	Zaunkönigstraße	0	4	5617	180,00	121,90	24,00	10,00	6,50	3,00	30	30
07080	Zaunkönigstraße	0	4	5617	180,00	121,90	24,00	10,00	6,50	3,00	30	30
07080	Zaunkönigstraße	0	4	5617	180,00	121,90	24,00	10,00	6,50	3,00	30	30
07080	Zaunkönigstraße	0	4	5617	180,00	121,90	24,00	10,00	6,50	3,00	30	30
07080	Zaunkönigstraße	0	3	5617	48,00	32,50	6,40	10,00	6,50	3,00	30	30
07080	Zaunkönigstraße	0	2	5617	30,00	20,30	4,00	1,50	1,00	0,30	30	30
07080	Zaunkönigstraße	0	3	5617	48,00	32,50	6,40	10,00	6,50	3,00	30	30
07080	Zaunkönigstraße	0	4	5617	180,00	121,90	24,00	10,00	6,50	3,00	30	30
07080	Zaunkönigstraße	0	4	5617	180,00	121,90	24,00	10,00	6,50	3,00	30	30
07080	Zaunkönigstraße	0	4	5617	180,00	121,90	24,00	10,00	6,50	3,00	30	30
07080	Zaunkönigstraße	0	4	5617	180,00	121,90	24,00	10,00	6,50	3,00	30	30
07080	Zaunkönigstraße	0	4	5617	180,00	121,90	24,00	10,00	6,50	3,00	30	30
07080	Zaunkönigstraße	0	4	5617	180,00	121,90	24,00	10,00	6,50	3,00	30	30
07080	Zaunkönigstraße	0	4	5617	180,00	121,90	24,00	10,00	6,50	3,00	30	30
07080	Zaunkönigstraße	0	4	5617	180,00	121,90	24,00	10,00	6,50	3,00	30	30
07080	Zaunkönigstraße	0	4	5617	180,00	121,90	24,00	10,00	6,50	3,00	30	30
07080	Zaunkönigstraße	0	4	5617	180,00	121,90	24,00	10,00	6,50	3,00	30	30
07080	Zaunkönigstraße	0	4	5617	180,00	121,90	24,00	10,00	6,50	3,00	30	30
07080	Zaunkönigstraße	0	3	5617	48,00	32,50	6,40	10,00	6,50	3,00	30	30
07080	Zaunkönigstraße	0	2	5617	30,00	20,30	4,00	1,50	1,00	0,30	30	30
07080	Zaunkönigstraße	0	2	5617	30,00	20,30	4,00	1,50	1,00	0,30	30	30
07080	Zaunkönigstraße	0	3	5617	48,00	32,50	6,40	10,00	6,50	3,00	30	30

07080	Zaunkönigstraße	0	4	5617	180,00	121,90	24,00	10,00	6,50	3,00	30	30
08160	Zechsteinring	0	4	2687	180,00	121,90	24,00	10,00	6,50	3,00	30	30
08160	Zechsteinring	0	4	2684	180,00	121,90	24,00	10,00	6,50	3,00	30	30
08160	Zechsteinring	0	3	2687	48,00	32,50	6,40	10,00	6,50	3,00	30	30
08160	Zechsteinring	0	2	2687	30,00	20,30	4,00	1,50	1,00	0,30	30	30
08160	Zechsteinring	0	3	2684	48,00	32,50	6,40	10,00	6,50	3,00	30	30
08160	Zechsteinring	0	4	2684	180,00	121,90	24,00	10,00	6,50	3,00	30	30
08160	Zechsteinring	0	4	2687	180,00	121,90	24,00	10,00	6,50	3,00	30	30
08160	Zechsteinring	0	4	2687	180,00	121,90	24,00	10,00	6,50	3,00	30	30
08160	Zechsteinring	0	4	2687	180,00	121,90	24,00	10,00	6,50	3,00	30	30
08160	Zechsteinring	0	4	2687	180,00	121,90	24,00	10,00	6,50	3,00	30	30
08160	Zechsteinring	0	4	2687	180,00	121,90	24,00	10,00	6,50	3,00	30	30
06630	Zeddenicker Weg	0	1	5831	6,00	4,10	0,80	1,00	0,60	0,00	30	30
06635	Zerbster Straße	0	1	432	6,00	4,10	0,80	1,00	0,60	0,00	30	30
06640	Zerrennerstraße	0	6	-1	566,50	383,80	77,80	6,60	4,30	3,00	50	50
06640	Zerrennerstraße	0	6	-1	566,50	383,80	77,80	6,60	4,30	3,00	50	50
06640	Zerrennerstraße	0	6	-1	530,00	359,00	72,80	6,60	4,30	3,00	50	50
06640	Zerrennerstraße	0	6	-1	530,00	359,00	72,80	6,60	4,30	3,00	50	50
06640	Zerrennerstraße	0	3	423	48,00	32,50	6,40	10,00	6,50	3,00	30	30
06640	Zerrennerstraße	0	2	424	30,00	20,30	4,00	1,50	1,00	0,30	30	30
06640	Zerrennerstraße	0	1	422	6,00	4,10	0,80	1,00	0,60	0,00	50	50
06640	Zerrennerstraße	0	6	-1	530,00	359,00	72,80	6,60	4,30	3,00	50	50
06645	Zetkinstraße	0	3	453	48,00	32,50	6,40	10,00	6,50	3,00	30	30
06645	Zetkinstraße	0	1	2771	6,00	4,10	0,80	1,00	0,60	0,00	30	30
06650	Ziegelei-Privatweg	0	3	3866	48,00	32,50	6,40	10,00	6,50	3,00	30	30
06650	Ziegelei-Privatweg	0	2	3866	30,00	20,30	4,00	1,50	1,00	0,30	30	30
06650	Ziegelei-Privatweg	0	1	3866	6,00	4,10	0,80	1,00	0,60	0,00	30	30
06655	Ziegeleistraße	0	3	761	48,00	32,50	6,40	10,00	6,50	3,00	30	30
06655	Ziegeleistraße	0	2	4097	30,00	20,30	4,00	1,50	1,00	0,30	30	30
06660	Zielitzer Straße	0	2	993	30,00	20,30	4,00	1,50	1,00	0,30	30	30
06660	Zielitzer Straße	0	2	6046	30,00	20,30	4,00	1,50	1,00	0,30	30	30
06660	Zielitzer Straße	0	2	6046	30,00	20,30	4,00	1,50	1,00	0,30	30	30
06665	Zinckestraße	0	4	76	180,00	121,90	24,00	10,00	6,50	3,00	50	50
06665	Zinckestraße	0	3	76	48,00	32,50	6,40	10,00	6,50	3,00	50	50
06665	Zinckestraße	0	2	76	30,00	20,30	4,00	1,50	1,00	0,30	50	50
06670	Ziolkowskistraße	0	4	871	180,00	121,90	24,00	10,00	6,50	3,00	30	30
06670	Ziolkowskistraße	0	4	871	180,00	121,90	24,00	10,00	6,50	3,00	30	30

06670	Ziolkowskistraße	0	4	871	180,00	121,90	24,00	10,00	6,50	3,00	30	30
06670	Ziolkowskistraße	0	2	874	30,00	20,30	4,00	1,50	1,00	0,30	30	30
06670	Ziolkowskistraße	0	3	874	48,00	32,50	6,40	10,00	6,50	3,00	30	30
06670	Ziolkowskistraße	0	3	874	48,00	32,50	6,40	10,00	6,50	3,00	50	50
06670	Ziolkowskistraße	0	2	874	30,00	20,30	4,00	1,50	1,00	0,30	50	50
06670	Ziolkowskistraße	0	2	556	30,00	20,30	4,00	1,50	1,00	0,30	50	50
06670	Ziolkowskistraße	0	2	874	30,00	20,30	4,00	1,50	1,00	0,30	30	30
06670	Ziolkowskistraße	0	4	871	180,00	121,90	24,00	10,00	6,50	3,00	30	30
06670	Ziolkowskistraße	0	1	556	6,00	4,10	0,80	1,00	0,60	0,00	30	30
06670	Ziolkowskistraße	0	0	-1	0,00	0,00	0,00	0,00	0,00	0,00	50	50
06775	Zipkeleben	0	0	-1	0,00	0,00	0,00	0,00	0,00	0,00	50	50
06775	Zipkeleben	0	2	4225	30,00	20,30	4,00	1,50	1,00	0,30	50	50
06675	Zipkeleber Weg	0	3	4217	48,00	32,50	6,40	10,00	6,50	3,00	30	30
06675	Zipkeleber Weg	0	3	4217	48,00	32,50	6,40	10,00	6,50	3,00	30	30
06675	Zipkeleber Weg	0	3	4217	48,00	32,50	6,40	10,00	6,50	3,00	30	30
06675	Zipkeleber Weg	0	1	4217	6,00	4,10	0,80	1,00	0,60	0,00	50	50
06675	Zipkeleber Weg	0	2	4217	30,00	20,30	4,00	1,50	1,00	0,30	50	50
06685	Zobelweg	0	1	1623	6,00	4,10	0,80	1,00	0,60	0,00	30	30
06810	Zollbrücke	2014068102	7	-1	1194,00	808,80	218,90	0,24	0,20	0,24	50	50
06810	Zollbrücke	2014068101	7	-1	1224,00	829,20	224,40	0,24	0,20	0,24	50	50
06690	Zollstraße	2014066901	3	-1	45,00	30,50	8,25	1,22	0,80	1,22	30	30
06690	Zollstraße	2014066901	3	-1	45,00	30,50	8,25	1,22	0,80	1,22	50	50
06690	Zollstraße	2014066901	3	-1	45,00	30,50	8,25	1,22	0,80	1,22	30	30
06690	Zollstraße	2014066901	3	-1	45,00	30,50	8,25	1,22	0,80	1,22	30	30
08430	Zooallee	0	0	-1	0,00	0,00	0,00	0,00	0,00	0,00	50	50
08430	Zooallee	0	4	292	180,00	121,90	24,00	10,00	6,50	3,00	50	50
07665	Zschokkestraße	0	2	5696	30,00	20,30	4,00	1,50	1,00	0,30	30	30
07665	Zschokkestraße	0	2	5696	30,00	20,30	4,00	1,50	1,00	0,30	30	30
07665	Zschokkestraße	0	1	5696	6,00	4,10	0,80	1,00	0,60	0,00	30	30
07665	Zschokkestraße	0	1	5696	6,00	4,10	0,80	1,00	0,60	0,00	30	30
07665	Zschokkestraße	0	3	5696	48,00	32,50	6,40	10,00	6,50	3,00	30	30
06695	Zuckerbusch	2013066951	5	-1	210,00	142,30	38,50	1,05	0,70	1,05	50	50
06695	Zuckerbusch	2013066951	5	-1	210,00	142,30	38,50	1,05	0,70	1,05	50	50
06695	Zuckerbusch	2013066951	5	-1	210,00	142,30	38,50	1,05	0,70	1,05	30	30
06695	Zuckerbusch	2013066951	5	-1	210,00	142,30	38,50	1,05	0,70	1,05	50	50
06695	Zuckerbusch	2013066951	5	-1	210,00	142,30	38,50	1,05	0,70	1,05	50	50

06700	Zuckerstraße	0	1	524	6,00	4,10	0,80	1,00	0,60	0,00	50	50
07870	Zum Anker	0	1	2954	6,00	4,10	0,80	1,00	0,60	0,00	50	50
07760	Zum Bahnhof	2014077601	3	-1	30,00	20,30	5,50	3,23	2,10	3,23	30	30
07760	Zum Bahnhof	2014077601	3	-1	30,00	20,30	5,50	3,23	2,10	3,23	30	30
07885	Zum Bördepark	2013078851	5	-1	438,00	296,70	80,30	0,30	0,20	0,30	30	30
07885	Zum Bördepark	2013078851	5	-1	438,00	296,70	80,30	0,30	0,20	0,30	30	30
07885	Zum Bördepark	2013078851	5	-1	438,00	296,70	80,30	0,30	0,20	0,30	50	50
07885	Zum Bördepark	2013078851	5	-1	438,00	296,70	80,30	0,30	0,20	0,30	30	30
07885	Zum Bördepark	2013078851	5	-1	438,00	296,70	80,30	0,30	0,20	0,30	30	30
07885	Zum Bördepark	2013078851	5	-1	438,00	296,70	80,30	0,30	0,20	0,30	30	30
07885	Zum Bördepark	2013078851	5	-1	438,00	296,70	80,30	0,30	0,20	0,30	30	30
07885	Zum Bördepark	2013078851	5	-1	438,00	296,70	80,30	0,30	0,20	0,30	30	30
07885	Zum Bördepark	2013078851	5	-1	438,00	296,70	80,30	0,30	0,20	0,30	30	30
07885	Zum Bördepark	2013078851	5	-1	438,00	296,70	80,30	0,30	0,20	0,30	30	30
07885	Zum Bördepark	2013078851	5	-1	438,00	296,70	80,30	0,30	0,20	0,30	30	30
07885	Zum Bördepark	2013078851	5	-1	438,00	296,70	80,30	0,30	0,20	0,30	30	30
08440	Zum Domfelsen	0	1	5935	6,00	4,10	0,80	1,00	0,60	0,00	50	50
08440	Zum Domfelsen	0	2	5935	30,00	20,30	4,00	1,50	1,00	0,30	50	50
08105	Zum Engel	0	1	2954	6,00	4,10	0,80	1,00	0,60	0,00	30	30
06710	Zum Friedensweiler	2014067101	3	-1	42,00	28,50	7,70	1,18	0,80	1,18	30	30
06710	Zum Friedensweiler	2014067101	3	-1	42,00	28,50	7,70	1,18	0,80	1,18	30	30
06710	Zum Friedensweiler	2014067101	3	-1	42,00	28,50	7,70	1,18	0,80	1,18	30	30
06710	Zum Friedensweiler	2014067101	3	-1	42,00	28,50	7,70	1,18	0,80	1,18	30	30
07950	Zum Handelshof	0	4	3571	180,00	121,90	24,00	10,00	6,50	3,00	50	50
07950	Zum Handelshof	0	3	3571	48,00	32,50	6,40	10,00	6,50	3,00	50	50
07950	Zum Handelshof	0	2	3571	30,00	20,30	4,00	1,50	1,00	0,30	50	50
07950	Zum Handelshof	0	1	3571	6,00	4,10	0,80	1,00	0,60	0,00	50	50
06715	Zum Lindenweiler	2011067151	5	-1	183,00	124,00	33,55	0,31	0,20	0,31	30	30
06715	Zum Lindenweiler	2011067151	5	-1	183,00	124,00	33,55	0,31	0,20	0,31	30	30
06715	Zum Lindenweiler	2011067151	5	-1	183,00	124,00	33,55	0,31	0,20	0,31	30	30
06715	Zum Lindenweiler	2011067151	5	-1	183,00	124,00	33,55	0,31	0,20	0,31	30	30
06715	Zum Lindenweiler	2011067151	5	-1	183,00	124,00	33,55	0,31	0,20	0,31	30	30
06715	Zum Lindenweiler	2011067151	5	-1	183,00	124,00	33,55	0,31	0,20	0,31	30	30
06715	Zum Lindenweiler	2011067151	5	-1	183,00	124,00	33,55	0,31	0,20	0,31	30	30
06715	Zum Lindenweiler	2011067151	5	-1	183,00	124,00	33,55	0,31	0,20	0,31	30	30
06715	Zum Lindenweiler	2011067151	5	-1	183,00	124,00	33,55	0,31	0,20	0,31	30	30
06715	Zum Lindenweiler	2011067151	5	-1	183,00	124,00	33,55	0,31	0,20	0,31	30	30
06715	Zum Lindenweiler	2011067151	5	-1	183,00	124,00	33,55	0,31	0,20	0,31	30	30
06715	Zum Lindenweiler	2011067151	5	-1	183,00	124,00	33,55	0,31	0,20	0,31	30	30
06715	Zum Lindenweiler	2011067151	5	-1	183,00	124,00	33,55	0,31	0,20	0,31	30	30

06715	Zum Lindenweiler	2011067151	5	-1	183,00	124,00	33,55	0,31	0,20	0,31	30	30
06715	Zum Lindenweiler	2011067151	5	-1	183,00	124,00	33,55	0,31	0,20	0,31	30	30
06715	Zum Lindenweiler	2011067151	5	-1	183,00	124,00	33,55	0,31	0,20	0,31	30	30
06715	Zum Lindenweiler	2011067151	5	-1	183,00	124,00	33,55	0,31	0,20	0,31	30	30
08550	Zum Mühlenwerk	0	0	-1	0,00	0,00	0,00	0,00	0,00	0,00	50	50
08470	Zum Rotehornblick	0	2	5944	30,00	20,30	4,00	1,50	1,00	0,30	50	50
08780	Zum Sandkolk	0	2	6965	30,00	20,30	4,00	1,50	1,00	0,30	50	50
08780	Zum Sandkolk	0	2	6965	30,00	20,30	4,00	1,50	1,00	0,30	50	50
08780	Zum Sandkolk	0	2	6965	30,00	20,30	4,00	1,50	1,00	0,30	50	50
08780	Zum Sandkolk	0	1	6965	6,00	4,10	0,80	1,00	0,60	0,00	50	50
07410	Zum Sauren Tal	0	4	2286	180,00	121,90	24,00	10,00	6,50	3,00	30	30
07410	Zum Sauren Tal	0	4	2286	180,00	121,90	24,00	10,00	6,50	3,00	30	30
07410	Zum Sauren Tal	0	3	2286	48,00	32,50	6,40	10,00	6,50	3,00	30	30
07410	Zum Sauren Tal	0	4	2286	180,00	121,90	24,00	10,00	6,50	3,00	30	30
08195	Zum Schroteblick	0	4	428	180,00	121,90	24,00	10,00	6,50	3,00	30	30
08195	Zum Schroteblick	0	0	-1	0,00	0,00	0,00	0,00	0,00	0,00	30	30
08195	Zum Schroteblick	0	3	428	48,00	32,50	6,40	10,00	6,50	3,00	30	30
08195	Zum Schroteblick	0	1	428	6,00	4,10	0,80	1,00	0,60	0,00	30	30
08195	Zum Schroteblick	0	2	428	30,00	20,30	4,00	1,50	1,00	0,30	50	50
06705	Zum Waldsee	0	1	3128	6,00	4,10	0,80	1,00	0,60	0,00	30	30
06705	Zum Waldsee	0	1	3129	6,00	4,10	0,80	1,00	0,60	0,00	30	30
06705	Zum Waldsee	0	1	3129	6,00	4,10	0,80	1,00	0,60	0,00	30	30
06705	Zum Waldsee	0	1	3128	6,00	4,10	0,80	1,00	0,60	0,00	30	30
06705	Zum Waldsee	0	1	3871	6,00	4,10	0,80	1,00	0,60	0,00	50	50
07215	Zum Wiesgen	0	3	4023	48,00	32,50	6,40	10,00	6,50	3,00	50	50
08090	Zur Alten Elbe	0	3	4223	48,00	32,50	6,40	10,00	6,50	3,00	30	30
08465	Zur Hubbrücke	0	1	5942	6,00	4,10	0,80	1,00	0,60	0,00	50	50
08465	Zur Hubbrücke	0	2	5942	30,00	20,30	4,00	1,50	1,00	0,30	50	50
08555	Zur Kirschblüte	0	1	6655	6,00	4,10	0,80	1,00	0,60	0,00	50	50
06720	Zur Korngrube	0	2	425	30,00	20,30	4,00	1,50	1,00	0,30	50	50
06720	Zur Korngrube	0	1	424	6,00	4,10	0,80	1,00	0,60	0,00	50	50
08070	Zur Kreuzhorst	0	3	4223	48,00	32,50	6,40	10,00	6,50	3,00	30	30
08070	Zur Kreuzhorst	0	3	4223	48,00	32,50	6,40	10,00	6,50	3,00	30	30
08070	Zur Kreuzhorst	0	3	4223	48,00	32,50	6,40	10,00	6,50	3,00	30	30
08070	Zur Kreuzhorst	0	3	4223	48,00	32,50	6,40	10,00	6,50	3,00	30	30
08070	Zur Kreuzhorst	0	3	4223	48,00	32,50	6,40	10,00	6,50	3,00	30	30

08070	Zur Kreuzhorst	0	3	4223	48,00	32,50	6,40	10,00	6,50	3,00	30	30
08070	Zur Kreuzhorst	0	3	4223	48,00	32,50	6,40	10,00	6,50	3,00	30	30
08070	Zur Kreuzhorst	0	3	4223	48,00	32,50	6,40	10,00	6,50	3,00	30	30
08060	Zur Mühle	0	3	4223	48,00	32,50	6,40	10,00	6,50	3,00	30	30
08060	Zur Mühle	0	3	4223	48,00	32,50	6,40	10,00	6,50	3,00	30	30
08060	Zur Mühle	0	3	4223	48,00	32,50	6,40	10,00	6,50	3,00	30	30
08060	Zur Mühle	0	3	4223	48,00	32,50	6,40	10,00	6,50	3,00	30	30
08060	Zur Mühle	0	3	4223	48,00	32,50	6,40	10,00	6,50	3,00	50	50
08060	Zur Mühle	0	3	4223	48,00	32,50	6,40	10,00	6,50	3,00	50	50
06725	Zur Muttereiche	0	2	3130	30,00	20,30	4,00	1,50	1,00	0,30	30	30
06725	Zur Muttereiche	0	1	3130	6,00	4,10	0,80	1,00	0,60	0,00	30	30
06730	Zur Pappel	0	1	5821	6,00	4,10	0,80	1,00	0,60	0,00	30	30
08740	Zur Pferdekoppel	0	1	7013	6,00	4,10	0,80	1,00	0,60	0,00	30	30
07555	Zur Schleuse	0	2	3835	30,00	20,30	4,00	1,50	1,00	0,30	50	50
07555	Zur Schleuse	0	3	5856	48,00	32,50	6,40	10,00	6,50	3,00	50	50
06740	Zur Siedlung Reform	0	1	1991	6,00	4,10	0,80	1,00	0,60	0,00	30	30
06740	Zur Siedlung Reform	0	3	4451	48,00	32,50	6,40	10,00	6,50	3,00	30	30
07890	Zur Tonkuhle	0	4	2684	180,00	121,90	24,00	10,00	6,50	3,00	30	30
07890	Zur Tonkuhle	0	2	2687	30,00	20,30	4,00	1,50	1,00	0,30	30	30
07890	Zur Tonkuhle	0	3	2687	48,00	32,50	6,40	10,00	6,50	3,00	30	30
07890	Zur Tonkuhle	0	3	2687	48,00	32,50	6,40	10,00	6,50	3,00	30	30
07890	Zur Tonkuhle	0	4	2684	180,00	121,90	24,00	10,00	6,50	3,00	30	30
07890	Zur Tonkuhle	0	4	2684	180,00	121,90	24,00	10,00	6,50	3,00	30	30
07890	Zur Tonkuhle	0	4	2684	180,00	121,90	24,00	10,00	6,50	3,00	30	30
07945	Zur Viehbörse	0	1	3571	6,00	4,10	0,80	1,00	0,60	0,00	50	50
07945	Zur Viehbörse	0	1	3570	6,00	4,10	0,80	1,00	0,60	0,00	50	50
06745	Zur Wassermühle	0	4	428	180,00	121,90	24,00	10,00	6,50	3,00	30	30
06745	Zur Wassermühle	0	4	428	180,00	121,90	24,00	10,00	6,50	3,00	30	30
08395	Zwetschgenweg	0	3	5451	48,00	32,50	6,40	10,00	6,50	3,00	30	30
08395	Zwetschgenweg	0	3	5451	48,00	32,50	6,40	10,00	6,50	3,00	30	30
06750	Zwischenwerkstraße	0	4	4541	180,00	121,90	24,00	10,00	6,50	3,00	50	50
06750	Zwischenwerkstraße	0	3	4541	48,00	32,50	6,40	10,00	6,50	3,00	50	50

Anlage 2 – Emissionsgrößen im akustischen Modell

Tabelle 9: Emissionspegel $L_{m,E}$ der zu untersuchenden Straßenabschnitte

Bezeichnung	ID	LmE		
		Tag	Abend	Nacht
		[dB]	[dB]	[dB]
1. Teich-Privatweg	059952	61,7	58,9	51,7
2. Teich-Privatweg	060001	61,7	58,9	51,7
Abendstraße	000051	37,1	35,1	27,6
Ackendorfer Straße	000101	44,4	42,4	34,8
Ackerstraße	000151	39,4	37,4	29,7
Ackerstraße	000152	46,7	44,6	37
Ackerstraße	000153	52,6	49,7	41
Adele-Elkan-Straße	083151	37,1	35,1	27,6
Adelheidring	2014000201	60,9	59,2	53,6
Adelheidring	2014000202	57	54,8	49,6
Adelheidring	2014000202	59,4	57,7	52
Adolf-Jentzen-Straße	000251	61,7	58,9	51,7
Adolfstraße	000301	46,7	44,6	37
Agneswerder	000351	39,4	37,4	29,7
Agnetenstraße	2012000401	53,4	51,5	46,1
Agrarstraße	2011000451	57,1	54,7	49,8
Agrarstraße	2011000452	58,2	55,9	50,9
Ahornweg	2016000501	48,9	47,2	41,5
Akazienstraße	000551	44,4	42,4	34,8
Akazienstraße	000552	50	47,2	38,6
Akazienweg	077651	50	47,2	38,6
Akener Weg	000601	44,4	42,4	34,8
Akener Weg	000602	50	47,2	38,6
Albert-Dankert-Straße	000651	44,4	42,4	34,8
Albert-Fischer-Straße	075301	62,6	59,7	52,4
Albert-Schweitzer-Straße	000801	50	47,2	38,6
Albert-Schweitzer-Straße	000802	44,4	42,4	34,8
Albert-Schweitzer-Straße	000803	37,1	35,1	27,6
Albert-Uffenheimer-Platz	078601	58,3	55,4	46,7
Albert-Uffenheimer-Platz	078602	52,6	49,7	41
Albert-Uffenheimer-Platz	078603	46,7	44,6	37
Albert-Uffenheimer-Platz	078604	39,4	37,4	29,7
Albert-Vater-Straße	2015000851	63,9	62,2	56,6
Albert-Vater-Straße	2015000852	63,9	61,6	56,6
Albert-Vater-Straße	2015000852	63,9	62,2	56,6
Albinmüllerweg	075801	61,7	58,9	51,7
Albrechtstraße	011801	46,7	44,6	37
Albrechtstraße	011802	39,4	37,4	29,7
Albrecht-Thaer-Straße	000901	61,7	58,9	51,7
Alemannstraße	000951	37,1	35,1	27,6
Alemannstraße	000952	44,4	42,4	34,8
Alemannstraße	000953	50	47,2	38,6
Alexander-Puschkin-Straße	001001	39,4	37,4	29,7
Alexander-Puschkin-Straße	001002	44,4	42,4	34,8
Alexanderstraße	001051	44,4	42,4	34,8
Alexanderstraße	001052	37,1	35,1	27,6
Allerstraße	075401	62,6	59,7	52,4
Alt Benneckenbeck	001101	55,7	52,9	44,3
Alt Benneckenbeck	001102	60	57,2	50
Alt Benneckenbeck	001103	61,7	58,9	51,7
Alt Diesdorf	001151	55,7	52,9	44,3
Alt Diesdorf	001152	39,4	37,4	29,7
Alt Diesdorf	001154	50	47,2	38,6
Alt Diesdorf	001155	44,4	42,4	34,8
Alt Fermersleben	2014001301	62,2	60,2	54,8
Alt Ottersleben	001401	44,4	42,4	34,8
Alt Ottersleben	001402	60	57,2	50
Alt Ottersleben	001403	37,1	35,1	27,6
Alt Ottersleben	001404	50	47,2	38,6
Alt Prester	001451	62,6	59,7	52,4
Alt Prester	001452	58,3	55,4	46,7

Bezeichnung	ID	LmE		
		Tag	Abend	Nacht
		[dB]	[dB]	[dB]
Alt Prester	001453	39,4	37,4	29,7
Alt Prester	001454	52,6	49,7	41
Alt Prester	001455	46,7	44,6	37
Alt Salbke	2016001501	61,2	59,1	53,9
Alt Salbke	2016001502	62,7	60,2	55,4
Alt Westerhüsen	2011001551	61,5	59,3	54,1
Alt Westerhüsen	2011001552	61,7	59,5	54,4
Alt Westerhüsen	2011001553	61,3	59	53,9
Alt Westerhüsen	2011001554	49,6	47,9	42,3
Alte Zuckerfabrik	086051	46,7	44,6	37
Altenhäuser Straße	070401	46,7	44,6	37
Altenhäuser Straße	070402	39,4	37,4	29,7
Alter Markt	001251	52,6	49,7	41
Alter Markt	001252	39,4	37,4	29,7
Alter Markt	001253	46,7	44,6	37
Altes Fischerufer	001201	44,4	42,4	34,8
Altmärker Privatstraße	001351	39,4	37,4	29,7
Altmärker Privatstraße	001352	46,7	44,6	37
Alwin-Brandes-Straße	001601	37,1	35,1	27,6
Am Akazienbusch	001651	52,6	49,7	41
Am Alten Gasometer	085651	46,7	44,6	37
Am Alten Turm	001751	60	57,2	50
Am Bäckerstieg	081101	37,1	35,1	27,6
Am Biederitzer Busch	001801	37,1	35,1	27,6
Am Birnengarten	071701	50	47,2	38,6
Am Birnengarten	071702	55,7	52,9	44,3
Am Birnengarten	071703	44,4	42,4	34,8
Am Birnengarten	071704	37,1	35,1	27,6
Am Birnengarten	071705	60	57,2	50
Am Bördegarten	071551	39,4	37,4	29,7
Am Bördegarten	071552	46,7	44,6	37
Am Brellin	001851	37,1	35,1	27,6
Am Brellin	001852	44,4	42,4	34,8
Am Brückbusch	072951	50	47,2	38,6
Am Brunnen	002001	50	47,2	38,6
Am Buckauer Tor	002051	39,4	37,4	29,7
Am Buckauer Wasserwerk	2015084951	50,2	47,5	42,8
Am Busch	001901	39,4	37,4	29,7
Am Buttersteig	002101	37,1	35,1	27,6
Am Charlottentor	2013002151	45,9	44,2	38,5
Am Charlottentor	2013002152	38,5	36,8	31,1
Am Costenberg	090551	50	47,2	38,6
Am Cracauer Tor	002201	39,4	37,4	29,7
Am Deichfeld	002251	46,7	44,6	37
Am Deichwall	002301	52,6	49,7	41
Am Denkmal	002351	55,7	52,9	44,3
Am Denkmal	002352	37,1	35,1	27,6
Am Denkmal	002353	44,4	42,4	34,8
Am Denkmal	002354	50	47,2	38,6
Am Dom	002401	44,4	42,4	34,8
Am Dorfteich	002451	44,4	42,4	34,8
Am Dorfteich	002452	37,1	35,1	27,6
Am Eckardtshof	082551	46,7	44,6	37
Am Eulegraben	002501	44,4	42,4	34,8
Am Fischertor	002551	37,1	35,1	27,6
Am Flora-Park	084201	44,4	42,4	34,8
Am Fort	027951	58,3	55,4	46,7
Am Fort	027952	52,6	49,7	41
Am Fort	027953	46,7	44,6	37
Am Fort	027954	39,4	37,4	29,7
Am Freiheitsplatz	002601	44,4	42,4	34,8
Am Freiheitsplatz	002602	50	47,2	38,6
Am Freihof	002651	50	47,2	38,6
Am Freihof	002652	44,4	42,4	34,8
Am Fuchsberg	2015002701	61,4	59,2	54
Am Fuchsberg	2015002701	61,4	59,7	54
Am Großen Silberberg	2015069951	56,3	53,6	49

Bezeichnung	ID	LmE		
		Tag	Abend	Nacht
		[dB]	[dB]	[dB]
Am Hammelberg	002751	55,7	52,9	44,3
Am Hammelberg	002752	44,4	42,4	34,8
Am Hammelberg Weg 1	002801	55,7	52,9	44,3
Am Hammelberg Weg 2	002851	55,7	52,9	44,3
Am Hansehafen	2012069551	60,3	56,9	52,9
Am Holländer	002901	58,3	55,4	46,7
Am Hopfengarten	2016002951	55,7	53,5	48,3
Am Hopfengarten	2016002952	56,4	54,3	49
Am Hügel	003001	37,1	35,1	27,6
Am Hügel	003002	60	57,2	50
Am Hügel	003003	55,7	52,9	44,3
Am Hügel	003004	50	47,2	38,6
Am Hünenkeller	003051	46,7	44,6	37
Am Kanal	080301	50	47,2	38,6
Am Kiebitzpfuhl	003151	37,1	35,1	27,6
Am Kirschberg	077701	50	47,2	38,6
Am Kirschberg	077702	44,4	42,4	34,8
Am Kleinen Silberberg	003201	37,1	35,1	27,6
Am Kleinen Silberberg	003202	44,4	42,4	34,8
Am Klosterfeld	003251	52,6	49,7	41
Am Krähenberg	003301	58,3	55,4	46,7
Am Krökentor	2015003351	57,5	55,5	50,1
Am Krug	003401	64,3	61,4	54,1
Am Kuhanger	003451	39,4	37,4	29,7
Am Mittellandkanal	072351	52,6	49,7	41
Am Mittelteich	073001	50	47,2	38,6
Am Mühlberg	003551	37,1	35,1	27,6
Am Mühlenfeld	003601	52,6	49,7	41
Am Mühlenfeld	003602	39,4	37,4	29,7
Am Mühlenfeld	003603	46,7	44,6	37
Am Neuber	003651	37,1	35,1	27,6
Am Neustädter Feld	003701	50	47,2	38,6
Am Neustädter Feld	003702	44,4	42,4	34,8
Am Neustädter Feld	003703	37,1	35,1	27,6
Am Nordenfeld	003751	52,6	49,7	41
Am Nordenfeld	003752	46,7	44,6	37
Am Pfahlberg	2014072101	58,1	56	50,8
Am Pfändetor	003801	46,7	44,6	37
Am Pfändetor	003802	39,4	37,4	29,7
Am Polderdeich	003951	44,4	42,4	34,8
Am Polderdeich	003952	50	47,2	38,6
Am Polderdeich	003953	58,3	55,4	46,7
Am Polderdeich	003955	37,1	35,1	27,6
Am Polderdeich Seitenweg	003901	39,4	37,4	29,7
Am Pumpenhaus	085051	46,7	44,6	37
Am Rosenbusch	004001	39,4	37,4	29,7
Am Rosenbusch	004002	44,4	42,4	34,8
Am Schäferbrunnen	004051	60	57,2	50
Am Schöppensteg	2013067851	48,5	46,8	41,1
Am Schraderhof	071451	39,4	37,4	29,7
Am Schraderhof	071452	46,7	44,6	37
Am Schraderhof	071453	52,6	49,7	41
Am Schraderhof	071454	58,3	55,4	46,7
Am Schraderhof	071455	64,3	61,4	54,1
Am Schroteanger	004151	58,3	55,4	46,7
Am Schroteanger	004152	50	47,2	38,6
Am Schroteanger	004153	44,4	42,4	34,8
Am Schroteanger	004154	39,4	37,4	29,7
Am Schweineanger	004201	52,6	49,7	41
Am Schweineanger	004202	46,7	44,6	37
Am Schweineanger	004203	39,4	37,4	29,7
Am See	080351	50	47,2	38,6
Am Seeufer	004301	50	47,2	38,6
Am Seeufer	004302	44,4	42,4	34,8
Am Seeufer	004304	37,1	35,1	27,6
Am Seeufer	004305	55,7	52,9	44,3
Am Sonnenanger	075751	61,7	58,9	51,7

Bezeichnung	ID	LmE		
		Tag	Abend	Nacht
		[dB]	[dB]	[dB]
Am Sonnenanger	075752	60	57,2	50
Am Sonnenanger	075753	55,7	52,9	44,3
Am Sonnenanger	075754	50	47,2	38,6
Am Sonnenanger	075755	44,4	42,4	34,8
Am Spionskopf	004401	60	57,2	50
Am Spionskopf	004402	58,3	55,4	46,7
Am Sportplatz	004451	55,7	52,9	44,3
Am Sportplatz	004452	50	47,2	38,6
Am Stadion	090751	39,4	37,4	29,7
Am Stadtblick	004601	50	47,2	38,6
Am Sudenburger Bahnhof	004501	39,4	37,4	29,7
Am Sudenburger Tor	004551	39,4	37,4	29,7
Am Sülzefafen	081401	46,7	44,6	37
Am Sülzefafen	081402	39,4	37,4	29,7
Am Teich	004651	50	47,2	38,6
Am Teich	004652	55,7	52,9	44,3
Am Thie	004701	55,7	52,9	44,3
Am Thie	004702	44,4	42,4	34,8
Am Unterbär	004801	39,4	37,4	29,7
Am Unterhorstweg	069651	52,6	49,7	41
Am Unterhorstweg	069652	46,7	44,6	37
Am Unterhorstweg	069653	39,4	37,4	29,7
Am Vogelgesang	2010004851	50,9	48,9	43,5
Am Volkspark	004901	50	47,2	38,6
Am Vorhorn	004951	50	47,2	38,6
Am Wasserwerksgraben	085001	46,7	44,6	37
Am Wasserwerksgraben	085002	39,4	37,4	29,7
Am Weinhof	005051	55,7	52,9	44,3
Am Wellenberge	005101	50	47,2	38,6
Am Wellenberge	005102	37,1	35,1	27,6
Am Wellenberge	005103	46,7	44,6	37
Am Winterhafen	2014005151	46,8	44,9	39,5
Am Wolfswerder	005201	39,4	37,4	29,7
Am Zweigkanal	074801	46,7	44,6	37
Am Zweigkanal	074802	39,4	37,4	29,7
Am Zweigkanal	074803	52,6	49,7	41
Am Zweigkanal	074804	58,3	55,4	46,7
Am Zweigkanal	074805	62,6	59,7	52,4
Am Zweigkanal	074806	64,3	61,4	54,1
Ambrosiusplatz	001951	37,1	35,1	27,6
Ammensleber Straße	003501	37,1	35,1	27,6
Ampfurther Weg	003851	44,4	42,4	34,8
Ampfurther Weg	003852	37,1	35,1	27,6
Amsdorfstraße	004251	44,4	42,4	34,8
Amselsteg	004351	44,4	42,4	34,8
Amtsgartenstraße	004751	37,1	35,1	27,6
Amtsgartenstraße	004752	44,4	42,4	34,8
An den Barroseen	2013075351	55,9	53,5	48,5
An den Gärten	077051	44,4	42,4	34,8
An den Gärten	077052	37,1	35,1	27,6
An den Rennwiesen	2015071751	46,8	44,6	39,4
An den Röthen	005251	50	47,2	38,6
An den Röthen	005252	44,4	42,4	34,8
An den Röthen	005253	37,1	35,1	27,6
An den Röthen	005254	55,7	52,9	44,3
An den Sohlener Bergen	005301	52,6	49,7	41
An der Autobahn	081151	39,4	37,4	29,7
An der Buckauer Fähre	2013084251	45,9	44,2	38,5
An der Darre	076351	52,6	49,7	41
An der Darre	076352	58,3	55,4	46,7
An der Darre	076353	46,7	44,6	37
An der Darre	076354	39,4	37,4	29,7
An der Elbaue	090901	52,6	49,7	41
An der Enckekaserne	083851	44,4	42,4	34,8
An der Enckekaserne	083852	50	47,2	38,6
An der Enckekaserne	083853	37,1	35,1	27,6
An der Enckekaserne	083854	55,7	52,9	44,3

Bezeichnung	ID	LmE		
		Tag	Abend	Nacht
		[dB]	[dB]	[dB]
An der Graube	085451	50	47,2	38,6
An der Halberstädter Chaussee	090251	50	47,2	38,6
An der Halberstädter Chaussee	090252	37,1	35,1	27,6
An der Halberstädter Chaussee	090253	44,4	42,4	34,8
An der Kälberweide	005401	50	47,2	38,6
An der Kälberweide	005402	44,4	42,4	34,8
An der Kälberweide	005403	37,1	35,1	27,6
An der Kanonenbahn	086202	39,4	37,4	29,7
An der Kanonenbahn	086203	46,7	44,6	37
An der Kanonenbahn	086204	52,6	49,7	41
An der Kanonenbahn	086205	58,3	55,4	46,7
An der Klinke	072401	46,7	44,6	37
An der Klinke	072402	39,4	37,4	29,7
An der Lake	005451	61,7	58,9	51,7
An der Lake	005452	46,7	44,6	37
An der Lake	005454	39,4	37,4	29,7
An der Nachtweide	080251	52,6	49,7	41
An der Ölmühle	074851	52,6	49,7	41
An der Ölmühle	074852	58,3	55,4	46,7
An der Quelle	005501	50	47,2	38,6
An der Schloßmauer	080951	50	47,2	38,6
An der Steinkuhle	2010005551	52,8	50,7	45,4
An der Sülze	077751	52,6	49,7	41
An der Waldschule	005601	46,7	44,6	37
An der Wanzleber Chaussee	029801	52,6	49,7	41
An der Wendeschleife	077001	44,4	42,4	34,8
Anger-Privatweg	005651	44,4	42,4	34,8
Anger-Privatweg	005652	50	47,2	38,6
Anhaltstraße	005701	39,4	37,4	29,7
Ankerstraße	005751	55,7	52,9	44,3
Ankerstraße	005752	60	57,2	50
Anna-Ebert-Brücke	2014068751	61,4	59,6	54
Annastraße	2013005801	54,1	51,9	46,8
Annastraße	2013005802	49,9	48,2	42,5
Ansbacher Straße	005851	44,4	42,4	34,8
Anstaltstraße	005901	64,3	61,4	54,1
Anstaltstraße	005902	62,6	59,7	52,4
Apfelstieg	073451	50	47,2	38,6
Apollostraße	062851	50	47,2	38,6
Apollostraße	062852	44,4	42,4	34,8
Apollostraße	062853	55,7	52,9	44,3
Apollostraße	062854	37,1	35,1	27,6
Appendorfer Straße	005951	55,7	52,9	44,3
Aprikosenweg	073551	50	47,2	38,6
Arkonastraße	006001	37,1	35,1	27,6
Arndtstraße	2014006051	56,4	54	49,1
Arnold-Knoblauch-Straße	006101	44,4	42,4	34,8
Arnold-Knoblauch-Straße	006102	37,1	35,1	27,6
Arnold-Zweig-Straße	006151	37,1	35,1	27,6
Arnold-Zweig-Straße	006152	44,4	42,4	34,8
Arthur-Ruppin-Straße	079201	50	47,2	38,6
Aschersleber Straße	006251	46,7	44,6	37
Aschersleber Straße	006252	39,4	37,4	29,7
Askanischer Platz	2010068151	61,4	59,7	54
Aßmannstraße	006351	61,7	58,9	51,7
Aßmannstraße	006352	60	57,2	50
Asternweg	006401	50	47,2	38,6
Asternweg	006402	37,1	35,1	27,6
Astonstraße	051351	55,7	52,9	44,3
Astonstraße	051352	50	47,2	38,6
Astonstraße	051353	44,4	42,4	34,8
Astonstraße	051354	37,1	35,1	27,6
Atzendorfer Straße	071101	50	47,2	38,6
Atzendorfer Straße	071102	44,4	42,4	34,8
Aue	006451	44,4	42,4	34,8
Aue	006452	50	47,2	38,6
Aue	006453	55,7	52,9	44,3

Bezeichnung	ID	LmE		
		Tag	Abend	Nacht
		[dB]	[dB]	[dB]
Aue	006454	60	57,2	50
Aue	006455	37,1	35,1	27,6
Auf den Höhen	072501	61,7	58,9	51,7
Auf den Höhen	072502	60	57,2	50
Auf den Höhen	072503	55,7	52,9	44,3
Auf den Höhen	072504	50	47,2	38,6
Auf der Grauwanke	074151	55,7	52,9	44,3
Auf der Grauwanke	074152	50	47,2	38,6
Auf der Grauwanke	074153	37,1	35,1	27,6
Auf der Grauwanke	074154	44,4	42,4	34,8
August-Bebel-Damm	2013006551	63,9	61,1	56,6
August-Bebel-Damm	2013006552	60	57,5	52,7
Azaleenweg	006601	52,6	49,7	41
Azaleenweg	006602	46,7	44,6	37
Babelberger Straße	2016006651	53,3	51,6	46
Bachstelzenweg	076851	37,1	35,1	27,6
Bachstraße	056451	44,4	42,4	34,8
Bäckergasse	077101	37,1	35,1	27,6
Bäckerstraße	006701	64,3	61,4	54,1
Bachhausstraße	006751	61,7	58,9	51,7
Badeleber Straße	006801	37,1	35,1	27,6
Badestraße	006851	37,1	35,1	27,6
Badeteichstraße	006901	50	47,2	38,6
Badeteichstraße	006902	44,4	42,4	34,8
Bahnhofstraße	2012006951	54,4	52,7	47
Bahnhofstraße	2012006952	53,9	52,2	46,5
Bahnikstraße	007001	37,1	35,1	27,6
Bahnstraße	007101	46,7	44,6	37
Bahnstraße	007102	39,4	37,4	29,7
Bahrendorfer Straße	007151	37,1	35,1	27,6
Bakestraße	007201	37,1	35,1	27,6
Ballenstedter Straße	2011007251	55,9	53,6	48,6
Bandwikerstraße	007301	39,4	37,4	29,7
Barbyer Weg	007351	37,1	35,1	27,6
Barlachstraße	007401	37,1	35,1	27,6
Barleber Chaussee	2014007452	59,5	57,4	52,1
Barleber Straße	2012067901	58,3	56,3	51
Barleber Straße	2012067902	59,7	57,6	52,3
Barschweg	083251	52,6	49,7	41
Bärstraße	2011007551	54,2	52,5	46,8
Basaltweg	079101	55,7	52,9	44,3
Basaltweg	079102	50	47,2	38,6
Basedowstraße	007701	50	47,2	38,6
Bassermannstraße	007651	44,4	42,4	34,8
Bauernstraße	007751	55,7	52,9	44,3
Bauernwerder	007801	39,4	37,4	29,7
Bauhausstraße	000751	37,1	35,1	27,6
Baumschulenweg	007851	60	57,2	50
Bebelstraße	007901	39,4	37,4	29,7
Bebelstraße	007902	52,6	49,7	41
Bebelstraße	007903	60	57,2	50
Bebelstraße	007904	58,3	55,4	46,7
Bebelstraße	007905	46,7	44,6	37
Bebelstraße	007906	61,7	58,9	51,7
Bebertaler Straße	007951	37,1	35,1	27,6
Bebertaler Straße	007952	60	57,2	50
Bebertaler Straße	007953	50	47,2	38,6
Bebertaler Straße	007954	44,4	42,4	34,8
Beethovenstraße	008001	44,4	42,4	34,8
Behneweg	075951	50	47,2	38,6
Behringstraße	008051	39,4	37,4	29,7
Bei der Hauptwache	008101	58,3	55,4	46,7
Bei der Hauptwache	008102	39,4	37,4	29,7
Bei der Hauptwache	008103	46,7	44,6	37
Bei Hohmanns	086951	46,7	44,6	37
Bei Hohmanns	086952	39,4	37,4	29,7
Beimsplatz	008151	37,1	35,1	27,6

Bezeichnung	ID	LmE		
		Tag	Abend	Nacht
		[dB]	[dB]	[dB]
Beimsstraße	2015008201	55,2	53,1	47,9
Bekassinenweg	008251	44,4	42,4	34,8
Belsdorfer Weg	008301	37,1	35,1	27,6
Benediktinerstraße	2012008351	52	49,3	44,6
Benneckenbecker Straße	008401	55,7	52,9	44,3
Benneckenbecker Straße	008402	60	57,2	50
Bennigsenstraße	008451	44,4	42,4	34,8
Bergstraße	2010008501	60,3	57,7	52,9
Berliner Chaussee	2014008551	61,5	59,4	54,2
Berliner Chaussee	2014008552	58,4	56,4	51
Berliner Chaussee	2014008552	58,4	56,7	51
Berliner Chaussee	2014008553	67	65,3	59,6
Berliner Chaussee	2014008554	66,9	65,2	59,5
Bernburger Straße	008601	37,1	35,1	27,6
Bernhard-Bästlein-Straße	008651	37,1	35,1	27,6
Bernhard-Kellermann-Straße	2013008701	55,6	53,8	48,3
Bertha-von-Suttner-Straße	008751	55,7	52,9	44,3
Bertinger Weg	008801	37,1	35,1	27,6
Bertolt-Brecht-Straße	008851	55,7	52,9	44,3
Bertolt-Brecht-Straße	008852	50	47,2	38,6
Bertolt-Brecht-Straße	008853	44,4	42,4	34,8
Bertolt-Brecht-Straße	008854	37,1	35,1	27,6
Bethanienstraße	008901	44,4	42,4	34,8
Bethanienstraße	008902	37,1	35,1	27,6
Beyendorfer Dorfstraße	2014077151	49,7	47,9	42,3
Beyendorfer Dorfstraße	2014077152	43,6	41,3	36,2
Beyendorfer Kirchweg	008951	58,3	55,4	46,7
Beyendorfer Straße	2016009001	43,3	41,6	36
Beyendorfer Weg	009051	46,7	44,6	37
Biberweg	009101	37,1	35,1	27,6
Biederitzer Weg	009151	39,4	37,4	29,7
Bienenweg	009201	55,7	52,9	44,3
Bierer Weg	2014086101	54,3	52,3	46,9
Biesengrund	090151	39,4	37,4	29,7
Binsbreite-Privatweg	009251	55,7	52,9	44,3
Birkenallee	2012009301	60,2	57,9	52,8
Birkenweg	2014009401	43,7	41,6	36,3
Birkenweg	2014009402	40,3	38,6	32,9
Birkenweiler	068551	50	47,2	38,6
Birkenweiler	068552	44,4	42,4	34,8
Birkenweiler	068553	37,1	35,1	27,6
Birkenweiler	068554	55,7	52,9	44,3
Birkenweiler 1.Gartenweg	009551	37,1	35,1	27,6
Birkenweiler 2.Gartenweg	009601	44,4	42,4	34,8
Birkenweiler 3.Gartenweg	009651	50	47,2	38,6
Birkenweiler 4.Gartenweg	009701	55,7	52,9	44,3
Birkenweiler 4.Gartenweg	009702	50	47,2	38,6
Birkenweiler 5.Gartenweg	009751	55,7	52,9	44,3
Birkenweiler 6.Gartenweg	009801	55,7	52,9	44,3
Birkenweiler 7.Gartenweg	009851	55,7	52,9	44,3
Birkenweiler 8.Gartenweg	009901	37,1	35,1	27,6
Birkenweiler 9.Gartenweg	009951	44,4	42,4	34,8
Birkhahnweg	009451	55,7	52,9	44,3
Birkhahnweg	009452	37,1	35,1	27,6
Birkholzer Weg	009501	39,4	37,4	29,7
Birkholzer Weg	009502	46,7	44,6	37
Birnenweg	010001	37,1	35,1	27,6
Bisamweg	2014073351	50,9	49,2	43,6
Bittkauer Weg	010051	44,4	42,4	34,8
Bittkauer Weg	010052	37,1	35,1	27,6
Blankenburger Straße	2015010101	57,4	55,2	50
Blankenburger Straße	2015010102	55,1	52,9	47,7
Blaubeilstraße	010151	44,4	42,4	34,8
Blaubeilstraße	010152	50	47,2	38,6
Blechenweg	010201	60	57,2	50
Bleckenburgstraße	2015010251	47,5	45,8	40,1
Bleichenweg	010301	37,1	35,1	27,6

Bezeichnung	ID	LmE		
		Tag	Abend	Nacht
		[dB]	[dB]	[dB]
Blesshuhnweg	076951	37,1	35,1	27,6
Blumenberger Straße	010351	64,3	61,4	54,1
Blumenstraße	010401	46,7	44,6	37
Blütengasse	010451	44,4	42,4	34,8
Blütengrund	085351	55,7	52,9	44,3
Bodestraße	010501	55,7	52,9	44,3
Bodestraße	010502	50	47,2	38,6
Bödikerstraße	010551	39,4	37,4	29,7
Bölschestraße	010601	37,1	35,1	27,6
Boquet-Graseweg	010651	55,7	52,9	44,3
Boquet-Graseweg	010652	60	57,2	50
Boquet-Graseweg	010653	50	47,2	38,6
Boquet-Graseweg	010654	37,1	35,1	27,6
Boquet-Graseweg	010655	44,4	42,4	34,8
Bördebogen	010701	55,7	52,9	44,3
Bördestraße	010751	39,4	37,4	29,7
Borner Weg	076501	39,4	37,4	29,7
Bornstedter Weg	010801	44,4	42,4	34,8
Böttcherplatz	082901	39,4	37,4	29,7
Brandenburger Straße	010851	52,6	49,7	41
Brandenburger Straße	010852	46,7	44,6	37
Brändströmweg	010901	37,1	35,1	27,6
Brandtstraße	010951	37,1	35,1	27,6
Brandtstraße	010952	44,4	42,4	34,8
Brassenweg	011001	46,7	44,6	37
Brassenweg	011002	39,4	37,4	29,7
Brauereistraße	011051	44,4	42,4	34,8
Braunlager Straße	2010011101	57	54,7	49,6
Braunschweiger Straße	011151	50	47,2	38,6
Braunschweiger Straße	011152	46,7	44,6	37
Braunschweiger Straße	011154	58,3	55,4	46,7
Braunsfelde	011201	46,7	44,6	37
Breite Straße	080401	50	47,2	38,6
Breiter Weg	2013011251	59	57,2	51,7
Breiter Weg	011251	39,4	37,4	29,7
Breitscheidstraße	2015011301	58,6	56,4	51,2
Bremer Straße	011351	60	57,2	50
Bremer Straße	011352	55,7	52,9	44,3
Brenneckestraße	2015011401	61,8	59,6	54,4
Brenneckestraße	2015011402	62	59,9	54,6
Brenneckestraße	2015011403	61,9	59,7	54,5
Breslauer Weg	076251	52,6	49,7	41
Breslauer Weg	076252	39,4	37,4	29,7
Breslauer Weg	076253	46,7	44,6	37
Brigitte-Reimann-Straße	076751	46,7	44,6	37
Brombeerweg	011451	44,4	42,4	34,8
Brombeerweg	011452	37,1	35,1	27,6
Brückenbreite	011501	50	47,2	38,6
Brückenbreite	011502	44,4	42,4	34,8
Brückenbreite	011503	37,1	35,1	27,6
Brückstraße	2014011551	58,1	56,4	50,8
Brüderstraße	011601	37,1	35,1	27,6
Brüderstraße	011602	44,4	42,4	34,8
Brüderstraße	011603	50	47,2	38,6
Brueghelweg	011651	44,4	42,4	34,8
Brunnenweg	085151	46,7	44,6	37
Brunnerstraße	011701	44,4	42,4	34,8
Brunnerstraße	011702	37,1	35,1	27,6
Bruno-Beye-Ring	2011011751	55,6	53,6	48,2
Bruno-Taut-Ring	2011011851	53,1	51,1	45,8
Bruno-Wille-Straße	011901	37,1	35,1	27,6
Bruno-Wille-Straße	011902	44,4	42,4	34,8
Buchenweg	2014011951	44,2	42,1	36,8
Buchenweg	2014011952	43,7	41,6	36,4
Büchnerstraße	2016012001	43,3	41,6	35,9
Buckauer Straße	2011012051	44,5	42,8	37,1
Budenbergstraße	2015024051	48,7	46,8	41,3

Bezeichnung	ID	LmE		
		Tag	Abend	Nacht
		[dB]	[dB]	[dB]
Büdener Straße	073701	46,7	44,6	37
Büdener Straße	073702	39,4	37,4	29,7
Büdener Straße	073703	52,6	49,7	41
Bülstringer Straße	070301	46,7	44,6	37
Bülstringer Straße	070302	39,4	37,4	29,7
Bundschuhstraße	012101	37,1	35,1	27,6
Bundschuhstraße	012102	50	47,2	38,6
Bundschuhstraße	012103	55,7	52,9	44,3
Bunsenstraße	012151	44,4	42,4	34,8
Bunter Weg	012201	44,4	42,4	34,8
Bunter Weg	012202	50	47,2	38,6
Burchardstraße	012251	39,4	37,4	29,7
Bürgelstraße	012301	37,1	35,1	27,6
Burgenser Weg	069501	39,4	37,4	29,7
Burger Straße	2012071901	56,8	53,7	49,5
Burgkmairweg	012351	55,7	52,9	44,3
Burgstaller Weg	2014012401	49,8	47,4	42,4
Burgstaller Weg	2014012402	53,6	51,3	46,3
Burgstraße	012451	37,1	35,1	27,6
Buschbreite	012501	46,7	44,6	37
Buschfeldstraße	2013012551	48,2	46	40,8
Bussardweg	012601	44,4	42,4	34,8
Calbische Straße	012651	52,6	49,7	41
Calenberger Dorfstraße	090201	50	47,2	38,6
Calenberger Straße	080201	52,6	49,7	41
Calvörder Straße	012701	37,1	35,1	27,6
Camersdorfer Straße	012751	50	47,2	38,6
Camersdorfer Straße	012752	44,4	42,4	34,8
Carl-Krayl-Ring	090301	55,7	52,9	44,3
Carl-Krayl-Ring	090302	39,4	37,4	29,7
Carl-Krayl-Ring	090303	44,4	42,4	34,8
Carl-Krayl-Ring	090305	50	47,2	38,6
Carl-Miller-Straße	2012012801	55,7	53,3	48,3
Carnotstraße	090651	39,4	37,4	29,7
Carnotstraße	090652	46,7	44,6	37
Carnotstraße	090653	52,6	49,7	41
Carnotstraße	090654	58,3	55,4	46,7
Caspar-David-Friedrich-Weg	012851	55,7	52,9	44,3
Charles-de-Gaulle-Platz	082451	52,6	49,7	41
Charles-de-Gaulle-Platz	082452	46,7	44,6	37
Charlottenstraße	012901	44,4	42,4	34,8
Charlottenstraße	012902	37,1	35,1	27,6
Christa-Johannsen-Straße	083001	52,6	49,7	41
Christa-Johannsen-Straße	083002	44,4	42,4	34,8
Christa-Johannsen-Straße	083003	37,1	35,1	27,6
Christian-Peicke-Straße	019451	37,1	35,1	27,6
Cochstedter Straße	012951	44,4	42,4	34,8
Cochstedter Straße	012952	37,1	35,1	27,6
Colbitzer Straße	013001	55,7	52,9	44,3
Comeniusstraße	013051	52,6	49,7	41
Comeniusstraße	013052	46,7	44,6	37
Coquiststraße	013101	44,4	42,4	34,8
Coswiger Straße	013151	44,4	42,4	34,8
Coswiger Straße	013152	37,1	35,1	27,6
Cracauer Straße	2015060151	57,5	55,7	50,1
Cracauer Straße	2015060152	61,1	58,9	53,7
Crucigerstraße	033001	55,7	52,9	44,3
Crucigerstraße	033002	50	47,2	38,6
Curiestraße	2010013251	47,7	45,6	40,3
Dachsbreite	013301	50	47,2	38,6
Dachsbreite	013302	55,7	52,9	44,3
Dahlienweg	013351	37,1	35,1	27,6
Damaschkeplatz	2015013401	63,4	61,3	56
Damaschkeweg	013451	44,4	42,4	34,8
Dannefelder Straße	013501	50	47,2	38,6
Dannefelder Straße	013502	44,4	42,4	34,8
Danzstraße	2012013551	55,9	54	48,5

Bezeichnung	ID	LmE		
		Tag	Abend	Nacht
		[dB]	[dB]	[dB]
Danzstraße	2012013552	53,7	51,8	46,4
Dehmbergstraße	2015070651	42,4	40,7	35
Deichweg	013601	44,4	42,4	34,8
Deichweg	013602	37,1	35,1	27,6
Denekestraße	013651	52,6	49,7	41
Denekestraße	013652	46,7	44,6	37
Denhardtstraße	013701	37,1	35,1	27,6
Dequeder Straße	013751	60	57,2	50
Derenburger Weg	013801	50	47,2	38,6
Dessauer Straße	013851	44,4	42,4	34,8
Dessauer Straße	013852	37,1	35,1	27,6
Die Fahrt	013901	44,4	42,4	34,8
Diesdorfer Graseweg	2013013951	61,1	58,8	53,7
Diesdorfer Graseweg	2013013952	60,5	58,4	53,1
Diesdorfer Graseweg	2013013953	60,1	57,9	52,7
Diesdorfer Privatweg	014001	46,7	44,6	37
Diesdorfer Privatweg	014002	39,4	37,4	29,7
Diesdorfer Wuhne	014051	58,3	55,4	46,7
Diesterwegstraße	014101	39,4	37,4	29,7
Diesterwegstraße	014102	46,7	44,6	37
Dietrichstraße	014151	52,6	49,7	41
Distelweg	073251	44,4	42,4	34,8
Doctor-Eisenbart-Ring	080051	39,4	37,4	29,7
Doctor-Eisenbart-Ring	080052	46,7	44,6	37
Dodendorfer Platz	014201	46,7	44,6	37
Dodendorfer Straße	2016014251	58,5	56,6	51,2
Dodendorfer Straße	2016014252	59,7	57,7	52,3
Dodendorfer Weg	077801	50	47,2	38,6
Dodendorfer Weg	077802	44,4	42,4	34,8
Dohlenstieg	082201	58,3	55,4	46,7
Döllweg	014301	46,7	44,6	37
Döllweg	014302	52,6	49,7	41
Döllweg	014303	39,4	37,4	29,7
Döllweg	014304	58,3	55,4	46,7
Domersleber Weg	014351	50	47,2	38,6
Domersleber Weg	014352	55,7	52,9	44,3
Domplatz	014401	44,4	42,4	34,8
Domplatz	014402	37,1	35,1	27,6
Domplatz	014403	55,7	52,9	44,3
Dorfplatz	077851	52,6	49,7	41
Dorfstraße	014501	44,4	42,4	34,8
Dorfstraße	014502	55,7	52,9	44,3
Dorfstraße	014503	50	47,2	38,6
Dorfstraße	014504	37,1	35,1	27,6
Dornburger Weg	014551	55,7	52,9	44,3
Dorotheenstraße	014601	44,4	42,4	34,8
Dorotheenstraße	014602	37,1	35,1	27,6
Dr.-Grosz-Straße	014951	37,1	35,1	27,6
Dr.-Grosz-Straße	014952	50	47,2	38,6
Dr.-Grosz-Straße	014953	44,4	42,4	34,8
Dr.-Weißler-Weg	079701	55,7	52,9	44,3
Drackenstedter Weg	014651	55,7	52,9	44,3
Draisweg	014701	58,3	55,4	46,7
Draisweg	014702	39,4	37,4	29,7
Dräseckeplatz	014751	37,1	35,1	27,6
Dreibrückenstraße	014801	46,7	44,6	37
Dreibrückenstraße	014802	37,1	35,1	27,6
Dreileber Weg	014851	55,7	52,9	44,3
Drews-Privatweg	014901	44,4	42,4	34,8
Drosselsteig	015001	50	47,2	38,6
Drübecker Weg	015051	44,4	42,4	34,8
Druxberger Weg	015101	37,1	35,1	27,6
Dükerweg	085101	46,7	44,6	37
Dükerweg	085102	39,4	37,4	29,7
Dungertweg	076151	61,7	58,9	51,7
Dungertweg	076152	60	57,2	50
Düppler Grund	086651	55,7	52,9	44,3

Bezeichnung	ID	LmE		
		Tag	Abend	Nacht
		[dB]	[dB]	[dB]
Düppler Grund	086652	44,4	42,4	34,8
Düppler Grund	086653	50	47,2	38,6
Düppler Grund	086654	37,1	35,1	27,6
Düppler Mühlenstraße	015151	55,7	52,9	44,3
Dürerstraße	2011015201	41,1	39,4	33,7
Ebel-Privatweg	015251	37,1	35,1	27,6
Ebendorfer Chaussee	2015015301	61,2	59,6	53,9
Ebendorfer Chaussee	2015015302	61,1	59,4	53,7
Ebendorfer Chaussee	2015015302	61	58,8	53,7
Ebendorfer Straße	2015015351	57,6	55,8	50,2
Eckernförder Straße	015401	52,6	49,7	41
Eckernförder Straße	015402	46,7	44,6	37
Eckernförder Straße	015403	39,4	37,4	29,7
Ede-und-Unku-Weg	086401	39,4	37,4	29,7
Editharing	2012015501	53,7	52	46,3
Egelner Straße	015551	44,4	42,4	34,8
Egelner Straße	015552	55,7	52,9	44,3
Egerländer Weg	078551	46,7	44,6	37
Egerländer Weg	078552	55,7	52,9	44,3
Egerländer Weg	078553	52,6	49,7	41
Egerländer Weg	078554	39,4	37,4	29,7
Eggersdorfer Straße	015601	50	47,2	38,6
Egmontstraße	069301	55,7	52,9	44,3
Ehlegrund	015651	52,6	49,7	41
Ehlegrund	015652	46,7	44,6	37
Eibenweg	082801	37,1	35,1	27,6
Eichendorffstraße	015701	50	47,2	38,6
Eichendorffstraße	015702	44,4	42,4	34,8
Eichenweg	2014015751	39,3	37,6	32
Eichplatz	022201	61,7	58,9	51,7
Eickendorfer Straße	015801	39,4	37,4	29,7
Eigene Scholle	015851	39,4	37,4	29,7
Eimersleber Weg	073301	52,6	49,7	41
Eimersleber Weg	073302	46,7	44,6	37
Eimersleber Weg	073303	58,3	55,4	46,7
Eimersleber Weg	073304	60	57,2	50
Eimersleber Weg	073305	39,4	37,4	29,7
Einbahnstraße	077901	50	47,2	38,6
Einsteinstraße	2010015901	43,9	42,2	36,6
Eisenacher Straße	015951	39,4	37,4	29,7
Eisleber Straße	016001	50	47,2	38,6
Eisleber Straße	016002	39,4	37,4	29,7
Eisnerstraße	016051	52,6	49,7	41
Eisnerstraße	016052	46,7	44,6	37
Eisvogelstraße	090451	50	47,2	38,6
Eisvogelstraße	090452	44,4	42,4	34,8
Eisvogelstraße	090453	37,1	35,1	27,6
Eisvogelstraße	090454	55,7	52,9	44,3
Elbenauer Straße	016101	37,1	35,1	27,6
Elbeuer Straße	016151	50	47,2	38,6
Elbeuer Straße	016152	44,4	42,4	34,8
Elbeuer Straße	016153	37,1	35,1	27,6
Elbstraße	016201	50	47,2	38,6
Elbstraße	016202	44,4	42,4	34,8
Elbstraße	016203	37,1	35,1	27,6
Elbweg	016251	39,4	37,4	29,7
Elisenstraße	016301	39,4	37,4	29,7
Elmer Straße	016351	37,1	35,1	27,6
Elsterweg	016401	37,1	35,1	27,6
Emanuel-Larisch-Weg	016451	39,4	37,4	29,7
Emdener Weg	016501	44,4	42,4	34,8
Emdener Weg	016502	37,1	35,1	27,6
Emilien-Privatweg	016551	37,1	35,1	27,6
Endelstraße	016601	50	47,2	38,6
Engel-Privatweg	016651	37,1	35,1	27,6
Erdbeerweg	079851	60	57,2	50
Erfurter Straße	016701	44,4	42,4	34,8

Bezeichnung	ID	LmE		
		Tag	Abend	Nacht
		[dB]	[dB]	[dB]
Erhard-Hübener-Platz	083501	37,1	35,1	27,6
Erich-Brose-Weg	076201	50	47,2	38,6
Erich-Brose-Weg	076202	46,7	44,6	37
Erich-Kästner-Straße	2014074601	48,7	46,5	41,3
Erich-Kästner-Straße	2014074602	49,7	47,5	42,3
Erich-Mühsam-Straße	016751	44,4	42,4	34,8
Erich-Weinert-Straße	2015016851	59,5	57,5	52,1
Erich-Weinert-Straße	2015016852	59,8	57,8	52,5
Erich-Weinert-Straße	2015016853	61,6	59,6	54,2
Erlenweg	016901	37,1	35,1	27,6
Erlkönigstraße	069251	44,4	42,4	34,8
Ernst-Lehmann-Straße	2011017001	59,8	57,6	52,5
Ernst-Reuter-Allee	2015065151	63,5	61,4	56,1
Ernst-Toller-Straße	017051	37,1	35,1	27,6
Ernst-Toller-Straße	017052	55,7	52,9	44,3
Ernst-Toller-Straße	017053	50	47,2	38,6
Ernst-Toller-Straße	017054	44,4	42,4	34,8
Ernst-Wille-Straße	017101	55,7	52,9	44,3
Ernst-Wille-Straße	017102	61,7	58,9	51,7
Ernst-Wille-Straße	017103	60	57,2	50
Ernst-Wille-Straße	017104	37,1	35,1	27,6
Erpitzer Straße	017151	55,7	52,9	44,3
Erpitzer Straße	017152	50	47,2	38,6
Erxleber Straße	017201	37,1	35,1	27,6
Erzbergerstraße	2010017251	60,2	58	52,8
Eschenröder Straße	017301	44,4	42,4	34,8
Eschenröder Straße	017302	37,1	35,1	27,6
Eschenweg	2014017351	43,3	41,6	36
Etgersleber Weg	074751	37,1	35,1	27,6
Etgersleber Weg	074752	44,4	42,4	34,8
Eulespring	017401	37,1	35,1	27,6
Europaring	2013074901	60,8	58,8	53,4
Faber-Privatweg	017501	39,4	37,4	29,7
Faberstraße	017451	39,4	37,4	29,7
Faberstraße	017452	46,7	44,6	37
Fabricsiusstraße	2013042401	38,1	36,4	30,7
Fabricsiusstraße	2013042402	39,3	37,6	32
Fabrikenstraße	017551	50	47,2	38,6
Fabrikenstraße	017552	44,4	42,4	34,8
Fährstraße	017601	50	47,2	38,6
Falkenbergstraße	017651	52,6	49,7	41
Falkenweg	017701	44,4	42,4	34,8
Falkenweg	017702	50	47,2	38,6
Fallersleber Straße	017751	50	47,2	38,6
Falterstieg	017801	37,1	35,1	27,6
Falterstieg	017803	44,4	42,4	34,8
Farnkrautbreite	017901	44,4	42,4	34,8
Farsleber Straße	017951	37,1	35,1	27,6
Fasanenstraße	018001	44,4	42,4	34,8
Faßlochsberg	018051	37,1	35,1	27,6
Faulmannstraße	2014018101	59,7	57,2	52,3
Fauststraße	069351	55,7	52,9	44,3
Fauststraße	069352	60	57,2	50
Feierabend-Privatweg	018151	44,4	42,4	34,8
Feldstraße	018201	55,7	52,9	44,3
Feldstraße	018202	44,4	42,4	34,8
Feldstraße	018203	37,1	35,1	27,6
Felgeleber Straße	018251	39,4	37,4	29,7
Felgeleber Straße	018252	52,6	49,7	41
Felsenbergstraße	018301	46,7	44,6	37
Felsenbergstraße	018302	39,4	37,4	29,7
Felsengrund	074351	44,4	42,4	34,8
Felsengrund	074352	55,7	52,9	44,3
Felsengrund	074353	50	47,2	38,6
Felsengrund	074354	37,1	35,1	27,6
Felsweg	087201	37,1	35,1	27,6
Ferchlander Weg	018351	37,1	35,1	27,6

Bezeichnung	ID	LmE		
		Tag	Abend	Nacht
		[dB]	[dB]	[dB]
Ferdinand-Schrey-Straße	018401	39,4	37,4	29,7
Ferdinand-von-Schill-Straße	018451	55,7	52,9	44,3
Fermersebler Weg	2014018501	57,6	55,8	50,2
Fermersebler Weg	2014018502	57,4	55,4	50
Feuerbachstraße	018551	39,4	37,4	29,7
Fichtestraße	018601	52,6	49,7	41
Fichtestraße	018602	46,7	44,6	37
Fichtestraße	018603	58,3	55,4	46,7
Finkensteig	018651	55,7	52,9	44,3
Fischer-Privatweg	018701	37,1	35,1	27,6
Flachsbreite	018751	60	57,2	50
Flechtinger Straße	2012018801	46,7	45,1	39,4
Flensburger Straße	018851	44,4	42,4	34,8
Flensburger Straße	018852	37,1	35,1	27,6
Fliedergrund	018901	44,4	42,4	34,8
Fliedergrund	018902	50	47,2	38,6
Fliederweg	2011018951	46,1	44,4	38,7
Florian-Geyer-Straße	019001	50	47,2	38,6
Florian-Geyer-Straße	019002	44,4	42,4	34,8
Florian-Geyer-Straße	019003	60	57,2	50
Florian-Geyer-Straße	019004	61,7	58,9	51,7
Förderstedter Straße	019051	37,1	35,1	27,6
Förderstedter Straße	019052	44,4	42,4	34,8
Forellenweg	019101	44,4	42,4	34,8
Försterstraße	019151	39,4	37,4	29,7
Forsthausstraße	019201	50	47,2	38,6
Forsthausstraße	019202	37,1	35,1	27,6
Forsthausstraße	019203	44,4	42,4	34,8
Franckestraße	019251	39,4	37,4	29,7
Frankefelde	019301	61,7	58,9	51,7
Frankefelde	019302	60	57,2	50
Frankefelde	019303	55,7	52,9	44,3
Frans-Hals-Weg	019401	50	47,2	38,6
Frans-Hals-Weg	019402	37,1	35,1	27,6
Frans-Hals-Weg	019403	55,7	52,9	44,3
Fraunhoferplatz	019501	37,1	35,1	27,6
Freie Straße	2015019551	57,5	55,6	50,1
Freiherr-vom-Stein-Straße	019651	50	47,2	38,6
Freiherr-vom-Stein-Straße	019652	44,4	42,4	34,8
Freiherr-vom-Stein-Straße	019653	37,1	35,1	27,6
Freiherr-vom-Stein-Straße	019654	55,7	52,9	44,3
Freiligathstraße	2012019701	50,1	48,4	42,7
Freundschaftsweg	019751	39,4	37,4	29,7
Friedensauer Weg	074551	55,7	52,9	44,3
Friedensbrücken	068601	65,1	63,4	57,9
Friedensbrücken	068602	65,4	63,7	58,2
Friedenstraße	019851	39,4	37,4	29,7
Friedenstraße	019852	52,6	49,7	41
Friedhofstraße	019901	64,3	61,4	54,1
Friedhofstraße	019902	62,6	59,7	52,4
Friedhofstraße	019903	58,3	55,4	46,7
Friedhofstraße	019904	52,6	49,7	41
Friedhofstraße	019905	46,7	44,6	37
Friedhofstraße	019906	39,4	37,4	29,7
Friedhofsweg	020001	55,7	52,9	44,3
Friedrich-Aue-Straße	020051	50	47,2	38,6
Friedrich-Aue-Straße	020052	55,7	52,9	44,3
Friedrich-Ebert-Straße	2015020101	59	56,9	51,7
Friedrich-Engels-Straße	020151	55,7	52,9	44,3
Friedrich-List-Straße	2014020201	53,9	51,6	46,5
Friedrich-Naumann-Straße	020251	37,1	35,1	27,6
Friesenstraße	2010020301	51,3	48,9	43,9
Frischauf-Privatweg	020351	44,4	42,4	34,8
Fritze-Bollmann-Straße	081251	52,6	49,7	41
Fritze-Bollmann-Straße	081252	46,7	44,6	37
Fritze-Bollmann-Straße	081253	39,4	37,4	29,7
Fritz-Hahn-Straße	020401	55,7	52,9	44,3

Bezeichnung	ID	LmE		
		Tag	Abend	Nacht
		[dB]	[dB]	[dB]
Fritz-Hahn-Straße	020402	44,4	42,4	34,8
Fritz-Maenicke-Straße	020551	44,4	42,4	34,8
Fritz-Maenicke-Straße	020552	37,1	35,1	27,6
Fritz-Reuter-Straße	041801	37,1	35,1	27,6
Fröbelstraße	020601	44,4	42,4	34,8
Fröbelstraße	020602	37,1	35,1	27,6
Fröbelstraße	020603	50	47,2	38,6
Froese-Privatweg	020651	44,4	42,4	34,8
Froese-Privatweg	020652	37,1	35,1	27,6
Froschgrund	077951	50	47,2	38,6
Froschgrund	077952	44,4	42,4	34,8
Froschgrund	077953	37,1	35,1	27,6
Froser Straße	020701	44,4	42,4	34,8
Froser Straße	020702	37,1	35,1	27,6
Fürstenwall	006501	37,1	35,1	27,6
Fürstenwallstraße	062701	44,4	42,4	34,8
Fürstenwallstraße	062702	50	47,2	38,6
Furtlake-Privatweg	020751	37,1	35,1	27,6
Gabelsbergerstraße	020801	39,4	37,4	29,7
Gaertnerstraße	020851	44,4	42,4	34,8
Gagernstraße	2010020901	54,2	51,8	46,9
Galileostraße	2011025451	55,4	53,1	48
Ganghoferstraße	020951	37,1	35,1	27,6
Gardeleger Straße	2010021001	57,9	55,9	50,6
Gareisstraße	2010021051	63,7	61,3	56,3
Garke-Privatweg	021101	37,1	35,1	27,6
Gartenheimweg	021151	52,6	49,7	41
Gartenheimweg	021152	46,7	44,6	37
Gartenstraße	2010021251	46,5	44,9	39,2
Gartenstraße	2010021252	50	48,3	42,7
Gartenweg	021301	44,4	42,4	34,8
Gasereistraße	021351	39,4	37,4	29,7
Gaußstraße	021401	46,7	44,6	37
Geißlerstraße	2012021451	51,1	49	43,8
Geißlerstraße	2012021452	39,3	37,6	32
Gellertstraße	021501	50	47,2	38,6
Gellertstraße	021502	44,4	42,4	34,8
Gellertstraße	021504	39,4	37,4	29,7
Genossenschaftsweg	021551	50	47,2	38,6
Genossenschaftsweg	021552	37,1	35,1	27,6
Genossenschaftsweg	021553	55,7	52,9	44,3
Genthiner Straße	2016021601	59	57,2	51,6
Georg-Becker-Straße	082651	39,4	37,4	29,7
Georg-Becker-Straße	082652	46,7	44,6	37
Georg-Heidler-Straße	2014021651	60,4	58,1	53
Georg-Kaiser-Straße	021701	50	47,2	38,6
Georg-Kaiser-Straße	021702	44,4	42,4	34,8
Georg-Kaiser-Straße	021703	55,7	52,9	44,3
Georg-Kaiser-Straße	021704	37,1	35,1	27,6
Georg-Singer-Straße	021901	37,1	35,1	27,6
Georg-Singer-Straße	021902	44,4	42,4	34,8
Georg-Singer-Straße	021903	50	47,2	38,6
Geraer Straße	021951	37,1	35,1	27,6
Geraer Straße	021952	44,4	42,4	34,8
Geraer Straße	021953	50	47,2	38,6
Gerhart-Hauptmann-Straße	2014022001	51,4	49,6	44
Gerhart-Hauptmann-Straße	2014022002	55,3	53,3	47,9
Gemröder Straße	022051	55,7	52,9	44,3
Gemröder Straße	022052	50	47,2	38,6
Gersdorfer Straße	022151	46,7	44,6	37
Gersdorfer Weg	022101	37,1	35,1	27,6
Gerstengrund	022251	50	47,2	38,6
Gerstengrund	022252	55,7	52,9	44,3
Gerstengrund	022253	44,4	42,4	34,8
Gerstengrund	022254	37,1	35,1	27,6
Gerwischer Straße	070551	44,4	42,4	34,8
Gerwischer Straße	070552	37,1	35,1	27,6

Bezeichnung	ID	LmE		
		Tag	Abend	Nacht
		[dB]	[dB]	[dB]
Geschwister-Scholl-Straße	059051	61,7	58,9	51,7
Geschwister-Scholl-Straße	059052	37,1	35,1	27,6
Ginsterbreite	079401	46,7	44,6	37
Ginsterbreite	079402	52,6	49,7	41
Ginsterbreite	079403	39,4	37,4	29,7
Gleimweg	022301	37,1	35,1	27,6
Glindenberger Weg	2010022351	62,3	59,2	54,9
Gnadauer Straße	022401	39,4	37,4	29,7
Gneisenauring	022451	50	47,2	38,6
Gneisenauring	022452	44,4	42,4	34,8
Goethestraße	2014022501	55,1	53,1	47,8
Goethestraße	2014022502	55,9	53,9	48,5
Goldammerweg	022551	50	47,2	38,6
Goldschmidtring	022601	44,4	42,4	34,8
Goldschmidtring	022602	37,1	35,1	27,6
Goldschmiedebrücke	072751	37,1	35,1	27,6
Goslarer Straße	022651	46,7	44,6	37
Goslarer Straße	022652	52,6	49,7	41
Gothaer Straße	022701	50	47,2	38,6
Gothaer Straße	022702	44,4	42,4	34,8
Gouvernementsberg	2011022751	53,1	50,8	45,7
Grabbestraße	022801	50	47,2	38,6
Grabower Straße	2011073101	64,8	61,5	57,5
Graffweg	022851	60	57,2	50
Granitweg	079001	55,7	52,9	44,3
Granitweg	079002	37,1	35,1	27,6
Granitweg	079003	44,4	42,4	34,8
Granitweg	079004	50	47,2	38,6
Graubestraße	022901	55,7	52,9	44,3
Greifenhagener Straße	022951	64,3	61,4	54,1
Greifenhagener Straße	022952	52,6	49,7	41
Greifenwerder	090001	50	47,2	38,6
Grenzweg	023001	55,7	52,9	44,3
Grenzweg	023002	37,1	35,1	27,6
Griebener Weg	087301	37,1	35,1	27,6
Griebener Weg	087302	44,4	42,4	34,8
Griesemann-Privatweg	023051	44,4	42,4	34,8
Griesemann-Privatweg	023052	50	47,2	38,6
Grillenstieg	023101	44,4	42,4	34,8
Grillenstieg	023103	50	47,2	38,6
Grimm-Privatweg	023151	44,4	42,4	34,8
Gröninger Straße	023201	52,6	49,7	41
Gröninger Straße	023202	46,7	44,6	37
Gröninger Straße	023203	62,6	59,7	52,4
Gröninger Straße	023204	39,4	37,4	29,7
Gröninger Straße	023205	58,3	55,4	46,7
Gröperstraße	023251	46,7	44,6	37
Gröperstraße	023252	39,4	37,4	29,7
Gröperstraße	023253	52,6	49,7	41
Große Diesdorfer Straße	2015023301	59,6	57,8	52,3
Große Diesdorfer Straße	2015023302	58,5	56,6	51,1
Große Klosterstraße	023351	37,1	35,1	27,6
Große Münzstraße	023401	39,4	37,4	29,7
Große Schulgasse	023601	50	47,2	38,6
Große Schulgasse	023602	55,7	52,9	44,3
Große Schulgasse	023603	44,4	42,4	34,8
Große Steinernetischstraße	2014023651	53,5	51,1	46,1
Große Weinhofstraße	023701	55,7	52,9	44,3
Großer Gang	023451	44,4	42,4	34,8
Großer Hof	023551	44,4	42,4	34,8
Großer Kannenstieg	023501	37,1	35,1	27,6
Großer Kannenstieg	023502	44,4	42,4	34,8
Großer Werder	2011069901	44,8	43,1	37,4
Grüne Gasse	023751	44,4	42,4	34,8
Grüne Gasse	023752	55,7	52,9	44,3
Grünewaldweg	023801	60	57,2	50
Grünstraße	023851	44,4	42,4	34,8

Bezeichnung	ID	LmE		
		Tag	Abend	Nacht
		[dB]	[dB]	[dB]
Grünstraße	023852	50	47,2	38,6
Grusonstraße	020501	37,1	35,1	27,6
Grusonstraße	020502	44,4	42,4	34,8
Gübser Damm	023901	58,3	55,4	46,7
Gübser Damm	023902	44,4	42,4	34,8
Gübser Damm	023903	37,1	35,1	27,6
Gübser Weg	023951	55,7	52,9	44,3
Gübser Weg	023953	37,1	35,1	27,6
Gübser Weg	023955	62,6	59,7	52,4
Günter-Särchen-Straße	084001	39,4	37,4	29,7
Gustav-Adolf-Straße	2012024001	57,5	55,3	50,2
Gustav-Adolf-Straße	2012024002	59,5	57,5	52,1
Gustav-Adolf-Straße	2012024003	59,2	56,9	51,8
Gustav-Ricker-Straße	2014080001	56,4	54,3	49
Gustav-Trombke-Straße	083551	52,6	49,7	41
Güstener Straße	024101	37,1	35,1	27,6
Gustl-Möller-Straße	090601	39,4	37,4	29,7
Gustl-Möller-Straße	090602	58,3	55,4	46,7
Gustl-Möller-Straße	090603	52,6	49,7	41
Gustl-Möller-Straße	090604	46,7	44,6	37
Gutenbergstraße	024151	50	47,2	38,6
Gutenbergstraße	024152	44,4	42,4	34,8
Gutensweger Straße	070351	39,4	37,4	29,7
Gutensweger Straße	070352	46,7	44,6	37
Gutensweger Straße	070353	50	47,2	38,6
GutsMuthsweg	024201	39,4	37,4	29,7
Habichtweg	024251	44,4	42,4	34,8
Hadmersleber Straße	024301	46,7	44,6	37
Haeckelstraße	024351	39,4	37,4	29,7
Haeckelstraße	024352	46,7	44,6	37
Hafenstraße	2010024401	58,5	56,2	51,1
Hafenstraße	2010024402	58,1	56,2	50,8
Haferbreite	024451	44,4	42,4	34,8
Hagebuttenweg	024501	44,4	42,4	34,8
Hagebuttenweg	024502	37,1	35,1	27,6
Hagedornstraße	024551	44,4	42,4	34,8
Hagedornstraße	024552	37,1	35,1	27,6
Hahnemannstraße	024601	44,4	42,4	34,8
Hakeborner Straße	072301	52,6	49,7	41
Hakeborner Straße	072302	46,7	44,6	37
Hakeborner Straße	072303	39,4	37,4	29,7
Hakenstedter Weg	024651	50	47,2	38,6
Halberstädter Chaussee	2012024701	62	59,6	54,6
Halberstädter Straße	2015024751	61,3	59,3	53,9
Halberstädter Straße	2015024752	61,8	59,8	54,4
Halberstädter Straße	2015024753	62,9	61	55,6
Haldensleber Straße	024801	55,7	52,9	44,3
Haldensleber Straße	024802	50	47,2	38,6
Haldensleber Straße	024803	44,4	42,4	34,8
Hallische Straße	2011024851	62,1	60	54,7
Hamburger Damm	2011083801	59,5	56,2	52,1
Hamburger Straße	024901	50	47,2	38,6
Hamburger Straße	024902	55,7	52,9	44,3
Hammersteinweg	024951	39,4	37,4	29,7
Hamsterbreite	025001	55,7	52,9	44,3
Hängelsbreite	025051	61,7	58,9	51,7
Hängelsbreite	025052	58,3	55,4	46,7
Hängelsbreite	025053	52,6	49,7	41
Hängelsbreite	025054	44,4	42,4	34,8
Hannoversche Straße	2013025101	61,7	59,5	54,4
Hanns-Eisler-Platz	2014025151	51,1	49,4	43,8
Hansapark	2013069701	51,4	49,6	44
Hansastraße	025201	39,4	37,4	29,7
Hans-Behrendt-Weg	025251	37,1	35,1	27,6
Hans-Fallada-Weg	074651	46,7	44,6	37
Hans-Fallada-Weg	074652	39,4	37,4	29,7
Hans-Fallada-Weg	074653	52,6	49,7	41

Bezeichnung	ID	LmE		
		Tag	Abend	Nacht
		[dB]	[dB]	[dB]
Hans-Grade-Straße	025351	55,7	52,9	44,3
Hans-Grade-Straße	025352	50	47,2	38,6
Hans-Grade-Straße	025353	62,6	59,7	52,4
Hans-Grade-Straße	025354	44,4	42,4	34,8
Hans-Grade-Straße	025355	37,1	35,1	27,6
Hans-Grundig-Straße	025401	37,1	35,1	27,6
Hans-Grundig-Straße	025402	50	47,2	38,6
Hans-Grundig-Straße	025403	44,4	42,4	34,8
Hans-Löscher-Straße	025551	44,4	42,4	34,8
Hans-Löscher-Straße	025552	37,1	35,1	27,6
Harbker Straße	025651	37,1	35,1	27,6
Harbker Straße	025652	44,4	42,4	34,8
Hardenbergstraße	025701	37,1	35,1	27,6
Harnackstraße	2012025751	52,3	50,6	44,9
Harnackstraße	2012025752	49,4	47,5	42,1
Harro-Schulze-Boysen-Straße	025801	37,1	35,1	27,6
Harro-Schulze-Boysen-Straße	025802	61,7	58,9	51,7
Harsdorfer Berg	025851	55,7	52,9	44,3
Harsdorfer Berg	025852	50	47,2	38,6
Harsdorfer Berg	025853	44,4	42,4	34,8
Harsdorfer Berg	025854	37,1	35,1	27,6
Harsdorfer Bierweg	083601	50	47,2	38,6
Harsdorfer Bierweg	083602	55,7	52,9	44,3
Harsdorfer Platz	025901	44,4	42,4	34,8
Harsdorfer Platz	025902	55,7	52,9	44,3
Harsdorfer Platz	025903	37,1	35,1	27,6
Harsdorfer Straße	2010025951	55,4	53,2	48,1
Harsdorfer Straße	2010025952	57,4	55,1	50
Harsdorfer Worthen	026001	50	47,2	38,6
Harsdorfer Worthen	026002	44,4	42,4	34,8
Harsdorfer Worthen	026003	37,1	35,1	27,6
Hartstraße	026051	39,4	37,4	29,7
Harzburger Straße	2011026101	56,6	54,3	49,2
Harzburger Straße	2011026102	56,3	54,1	49
Haselnussweg	085701	50	47,2	38,6
Hasenbreite	026151	52,6	49,7	41
Hasenpflugstraße	070451	50	47,2	38,6
Hasselbachplatz	026201	60,3	58,1	51,9
Hasselbachstraße	2012026251	56,2	54,5	48,8
Hauffstraße	026301	44,4	42,4	34,8
Hauptstraße	080501	52,6	49,7	41
Havelstraße	2012026351	47,9	45,8	40,5
Havelstraße	2012026352	59,8	57,2	52,5
Haverlaher Straße	026401	44,4	42,4	34,8
Haydnplatz	026451	50	47,2	38,6
Hebbelstraße	026501	44,4	42,4	34,8
Hechtweg	083301	52,6	49,7	41
Heckenweg	026551	50	47,2	38,6
Heckenweg	026552	44,4	42,4	34,8
Hecklinger Straße	026601	44,4	42,4	34,8
Hecklinger Straße	026602	37,1	35,1	27,6
Hecklinger Straße	026603	50	47,2	38,6
Hegelstraße	2012026651	51	49,2	43,6
Hegewiesenweg	026701	55,7	52,9	44,3
Hegewiesenweg	026702	37,1	35,1	27,6
Heidestraße	2010026751	52,5	50,8	45,1
Heideweg	026801	44,4	42,4	34,8
Heideweg	026802	37,1	35,1	27,6
Heideweg	026803	50	47,2	38,6
Heimat-Privatstraße	026851	44,4	42,4	34,8
Heimweg	026901	50	47,2	38,6
Heinrich-Heine-Platz	027001	44,4	42,4	34,8
Heinrich-Heine-Platz	027002	39,4	37,4	29,7
Heinrich-Heine-Weg	027051	44,4	42,4	34,8
Heinrich-Heine-Weg	027052	37,1	35,1	27,6
Heinrich-Lange-Grund	086701	37,1	35,1	27,6
Heinrich-Lange-Grund	086702	50	47,2	38,6

Bezeichnung	ID	LmE		
		Tag	Abend	Nacht
		[dB]	[dB]	[dB]
Heinrich-Lange-Grund	086703	44,4	42,4	34,8
Heinrich-Mundlos-Ring	2012082601	51,4	49	44
Heinrichsberger Privatweg	027151	37,1	35,1	27,6
Heinrichsberger Straße	027201	44,4	42,4	34,8
Heinrichsberger Straße	027202	37,1	35,1	27,6
Heinrich-Schmutze-Straße	2011090351	49,2	47,4	41,8
Heinrichstraße	027251	50	47,2	38,6
Heinrichstraße	027252	44,4	42,4	34,8
Heinrich-Wunderling-Straße	027301	44,4	42,4	34,8
Heinrich-Zille-Straße	027351	39,4	37,4	29,7
Heinz-Krügel-Platz	084801	58,3	55,4	46,7
Heinz-Sommer-Weg	2014027401	45,4	43,7	38
Heiseweg	076101	60	57,2	50
Heiseweg	076102	55,7	52,9	44,3
Hektorweg	071251	52,6	49,7	41
Hektorweg	071252	39,4	37,4	29,7
Hektorweg	071253	46,7	44,6	37
Helene-Weigel-Straße	027451	44,4	42,4	34,8
Helene-Weigel-Straße	027452	37,1	35,1	27,6
Hellasweg	079901	62,6	59,7	52,4
Hellasweg	079902	46,7	44,6	37
Hellasweg	079903	39,4	37,4	29,7
Hellestraße	2015027501	53,3	51,6	46
Helmholtzstraße	027551	37,1	35,1	27,6
Helmholtzstraße	027552	50	47,2	38,6
Helmholtzstraße	027553	44,4	42,4	34,8
Helmstedter Chaussee	2012027601	57,6	55,3	50,3
Helmstedter Straße	027651	44,4	42,4	34,8
Helmstedter Straße	027652	50	47,2	38,6
Hemsdorfer Straße	027701	50	47,2	38,6
Hemsdorfer Straße	027702	44,4	42,4	34,8
Henning-von-Tresckow-Straße	067801	52,6	49,7	41
Henny-Porten-Straße	086801	39,4	37,4	29,7
Henny-Porten-Straße	086802	46,7	44,6	37
Herbert-Landwehr-Straße	027801	44,4	42,4	34,8
Herbert-Stauch-Straße	2012079601	61,9	59,9	54,5
Herderstraße	027851	50	47,2	38,6
Herderstraße	027852	44,4	42,4	34,8
Herderstraße	027853	37,1	35,1	27,6
Hermann-Bruse-Platz	027901	37,1	35,1	27,6
Hermann-Hesse-Straße	2014047701	56,5	54,5	49,1
Hermann-Löns-Straße	2013028001	42,9	41,2	35,5
Hermannstraße	028051	46,7	44,6	37
Hermannstraße	028052	39,4	37,4	29,7
Hermelinweg	028101	44,4	42,4	34,8
Hermelinweg	028102	37,1	35,1	27,6
Herrenkrug	028151	46,7	44,6	37
Herrenkrug	028152	39,4	37,4	29,7
Herrenkrug	028153	52,6	49,7	41
Herrenkrugsteg	074051	39,4	37,4	29,7
Herrenkrugstraße	2015028201	51	49,1	43,6
Herrenkrugstraße	2015028202	60,4	58	53
Hertzstraße	028251	46,7	44,6	37
Herweghstraße	028301	44,4	42,4	34,8
Herweghstraße	028302	37,1	35,1	27,6
Hesekielstraße	028351	50	47,2	38,6
Hesekielstraße	028352	44,4	42,4	34,8
Hettstedter Straße	2015070101	45,5	43,8	38,1
Heydeckstraße	028401	46,7	44,6	37
Heydeckstraße	028402	39,4	37,4	29,7
Hillersleber Straße	028501	50	47,2	38,6
Hillersleber Straße	028502	44,4	42,4	34,8
Hilligerstraße	028551	39,4	37,4	29,7
Himbeerweg	075101	37,1	35,1	27,6
Himmelreichstraße	2011028601	50,1	48,3	42,8
Hinter den Holzstrecken	2011028651	43,7	42,1	36,4
Hirschbreite	2013028701	55,7	52,9	44,3

Bezeichnung	ID	LmE		
		Tag	Abend	Nacht
		[dB]	[dB]	[dB]
Hirtenstraße	028751	55,7	52,9	44,3
Hoffnung-Privatweg	2011028801	56,3	53,9	49
Hohe Leuchte	028901	44,4	42,4	34,8
Hohe Leuchte	028902	37,1	35,1	27,6
Hohe Leuchte	028903	50	47,2	38,6
Hohe Straße	029351	37,1	35,1	27,6
Hohe Wiese	084501	44,4	42,4	34,8
Hohe Wiese	084502	52,6	49,7	41
Hohe Wiese	084505	37,1	35,1	27,6
Hohefeld-Privatweg	028851	50	47,2	38,6
Hohefeld-Privatweg	028852	44,4	42,4	34,8
Hohefeld-Privatweg	028853	37,1	35,1	27,6
Hohefeld-Privatweg	028854	55,7	52,9	44,3
Hohendodeleber Chaussee	071501	58,3	55,4	46,7
Hohendodeleber Chaussee	071502	39,4	37,4	29,7
Hohendodeleber Chaussee	071503	52,6	49,7	41
Hohendodeleber Straße	2011028951	52,9	51,1	45,5
Hohendodeleber Weg	029001	37,1	35,1	27,6
Hohendodeleber Weg	029002	44,4	42,4	34,8
Hohendodeleber Weg	029003	50	47,2	38,6
Hohenstufenring	2010029051	57,8	55,9	50,4
Hohenwarther Straße	2010029101	55,5	52,5	48,1
Hohenwender Weg	069001	44,4	42,4	34,8
Hohenwender Weg	069002	39,4	37,4	29,7
Hohenwender Weg	069003	55,7	52,9	44,3
Hohefortestraße	2012029151	56,8	54,8	49,4
Hohes Feld	029251	55,7	52,9	44,3
Hohestieg	029301	50	47,2	38,6
Höheuferstraße	2012029401	49,4	47,4	42,1
Holbeinstraße	029501	44,4	42,4	34,8
Holbeinstraße	029502	37,1	35,1	27,6
Hollehochstraße	029551	55,7	52,9	44,3
Hollehochstraße	029552	44,4	42,4	34,8
Holsteiner Straße	029601	44,4	42,4	34,8
Holsteiner Straße	029602	50	47,2	38,6
Holunderweg	029651	37,1	35,1	27,6
Holzweg	2012029751	58,9	56,9	51,6
Hopfenbreite	2016029851	51,6	49,9	44,2
Hopfenpark	079301	50	47,2	38,6
Hopfenpark	079302	44,4	42,4	34,8
Hopfenpark	079303	37,1	35,1	27,6
Hopfenplatz	029901	37,1	35,1	27,6
Hösebergweg	069051	58,3	55,4	46,7
Hospitalstraße	029951	50	47,2	38,6
Hosse-Privatweg	030001	44,4	42,4	34,8
Hosse-Privatweg	030002	37,1	35,1	27,6
Hötensleber Straße	030051	44,4	42,4	34,8
Hötensleber Straße	030052	37,1	35,1	27,6
Hubertusstraße	030101	44,4	42,4	34,8
Huflattichweg	086601	55,7	52,9	44,3
Hugenottenstraße	021851	37,1	35,1	27,6
Hugenottenstraße	021852	44,4	42,4	34,8
Hugo-Junkers-Allee	026951	37,1	35,1	27,6
Hugo-Junkers-Allee	026952	44,4	42,4	34,8
Hugo-Junkers-Allee	026953	50	47,2	38,6
Hugo-Junkers-Allee	026954	55,7	52,9	44,3
Hugo-Junkers-Allee	026955	60	57,2	50
Hugo-Vogel-Straße	030201	39,4	37,4	29,7
Humboldtstraße	030251	44,4	42,4	34,8
Humboldtstraße	030252	37,1	35,1	27,6
Hummelweg	030301	55,7	52,9	44,3
Hummelweg	030302	50	47,2	38,6
Hundisburger Straße	030351	66,3	63,3	55,6
Hundisburger Straße	030352	37,1	35,1	27,6
Hundisburger Straße	030353	44,4	42,4	34,8
Hundorfer Weg	069101	58,3	55,4	46,7
Husumer Straße	030401	52,6	49,7	41

Bezeichnung	ID	LmE		
		Tag	Abend	Nacht
		[dB]	[dB]	[dB]
Huttenstraße	030451	37,1	35,1	27,6
Igelweg	030501	37,1	35,1	27,6
Ihleburger Straße	071951	46,7	44,6	37
Ilmenauer Straße	030551	50	47,2	38,6
Ilmenauer Straße	030552	44,4	42,4	34,8
Ilsenburger Straße	030601	46,7	44,6	37
Ilsestraße	030651	44,4	42,4	34,8
Ilsestraße	030652	50	47,2	38,6
Ilse-Voigt-Straße	083051	52,6	49,7	41
Illtisweg	030701	44,4	42,4	34,8
Im Brückfeld	030801	37,1	35,1	27,6
Im Brückfeld	030802	44,4	42,4	34,8
Im Brunnenhof	030751	55,7	52,9	44,3
Im Brunnenhof	030752	50	47,2	38,6
Im Busch	030851	44,4	42,4	34,8
Im Elbbahnhof	084351	39,4	37,4	29,7
Im Felde	030901	55,7	52,9	44,3
Im Gänseei	030951	37,1	35,1	27,6
Im Grünen	031001	37,1	35,1	27,6
Im Kräuterwinkel	031051	37,1	35,1	27,6
Im Mittelfelde	031151	37,1	35,1	27,6
Im Rennegarten	031201	50	47,2	38,6
Im Rennegarten	031202	44,4	42,4	34,8
Im Rennegarten	031203	37,1	35,1	27,6
Im Rosenwinkel	031251	37,1	35,1	27,6
Im Sauerfeld	031301	61,7	58,9	51,7
Im Siek	031351	39,4	37,4	29,7
Im Steingewände	031401	37,1	35,1	27,6
Im Steingewände	031402	44,4	42,4	34,8
Im Steingewände	031403	50	47,2	38,6
Im Winkel	031451	50	47,2	38,6
Immermannstraße	2010031101	51,6	49,5	44,2
In den Gehren	031501	37,1	35,1	27,6
In den Meerwellen	031551	37,1	35,1	27,6
In den Worthen	031601	37,1	35,1	27,6
In der Mittelwiese	031651	52,6	49,7	41
In der Spitzbreite	031751	55,7	52,9	44,3
Industriestraße	031801	52,6	49,7	41
Industriestraße	031802	46,7	44,6	37
Innsbrucker Straße	031851	44,4	42,4	34,8
Innsbrucker Straße	031852	37,1	35,1	27,6
Inselstraße	031901	50	47,2	38,6
Inselstraße	031902	46,7	44,6	37
Inselstraße	031903	39,4	37,4	29,7
Insleber Straße	2011031951	54,4	52	47
Irenenplatz	2016032001	44,5	42,8	37,1
Irxleber Straße	032051	39,4	37,4	29,7
Ivenroder Weg	085901	55,7	52,9	44,3
Jahnring	032101	44,4	42,4	34,8
Jahnring	032102	37,1	35,1	27,6
Jahnstraße	032201	55,7	52,9	44,3
Jahnstraße	032202	37,1	35,1	27,6
Jakobstraße	2014032251	60,5	58,6	53,1
Jakob-Wassermann-Straße	032301	37,1	35,1	27,6
Jasminweg	085801	52,6	49,7	41
Jean-Burger-Straße	032351	37,1	35,1	27,6
Jenaer Straße	032401	50	47,2	38,6
Jerichower Platz	068851	39,4	37,4	29,7
Jerichower Straße	2012032451	66,8	65,1	59,5
Jerichower Straße	2012032452	66	64,3	58,6
Jerichower Straße	2012032452	66	63,4	58,6
Jersleber Straße	032501	44,4	42,4	34,8
Jersleber Straße	032502	50	47,2	38,6
Jersleber Straße	032503	37,1	35,1	27,6
Jerusalembrücken	2010068651	66,8	65,1	59,5
Johannes-Göderitz-Straße	032551	55,7	52,9	44,3
Johannes-Göderitz-Straße	032552	44,4	42,4	34,8

Bezeichnung	ID	LmE		
		Tag	Abend	Nacht
		[dB]	[dB]	[dB]
Johannes-Göderitz-Straße	032553	50	47,2	38,6
Johannes-Göderitz-Straße	032554	37,1	35,1	27,6
Johannes-Kirsch-Straße	032601	44,4	42,4	34,8
Johannes-Kirsch-Straße	032602	37,1	35,1	27,6
Johannes-Münze-Straße	032651	44,4	42,4	34,8
Johannes-R.-Becher-Straße	2014032701	49,4	47,6	42,1
Johannes-R.-Becher-Straße	2014032702	50,7	48,4	43,3
Johannes-R.-Becher-Straße	2014032703	52,6	50,2	45,3
Johannes-R.-Becher-Straße	2014032704	53,3	50,9	45,9
Johannes-R.-Becher-Straße	2014032705	56	53,5	48,6
Johannes-R.-Becher-Straße	2014032707	56,9	54,6	49,5
Johannes-R.-Becher-Straße	2014032708	57,8	55,6	50,5
Johannes-Schlaf-Straße	032751	37,1	35,1	27,6
Johann-Gottlieb-Schoch-Straße	079551	52,6	49,7	41
Johann-Gottlob-Nathusius-Ring	2010072901	52,7	50,4	45,3
Johannisbergstraße	2012032801	60	58,1	52,6
Jordanstraße	2011032851	49,3	47,4	41,9
Jordanstraße	2011032852	49,8	48	42,5
Jordanstraße	2011032853	49,8	48,1	42,4
Joseph-von-Fraunhofer-Straße	2010082001	57,2	54,2	49,8
Julius-Bremer-Straße	2012032951	56,8	54,6	49,5
Juliusstraße	033051	60	57,2	50
Junoweg	071301	52,6	49,7	41
Junoweg	071302	46,7	44,6	37
Junoweg	071303	39,4	37,4	29,7
Jupiterweg	033101	50	47,2	38,6
Juri-Gagarin-Straße	033151	37,1	35,1	27,6
Juri-Gagarin-Straße	033152	44,4	42,4	34,8
Jutta-Balk-Straße	071651	46,7	44,6	37
Käferweg	033201	50	47,2	38,6
Kahnstraße	033251	37,1	35,1	27,6
Kaiser-Otto-Ring	033301	37,1	35,1	27,6
Kaiser-Otto-Ring	033302	44,4	42,4	34,8
Kalenberger Straße	033351	46,7	44,6	37
Kalksteinweg	078951	55,7	52,9	44,3
Kamillenweg	033401	44,4	42,4	34,8
Kamillenweg	033402	37,1	35,1	27,6
Kannenstieg	2014033451	51	48,8	43,6
Kapellenstraße	033551	37,1	35,1	27,6
Karauschenweg	033601	44,4	42,4	34,8
Karen-Fredersdorf-Straße	086751	58,3	55,4	46,7
Karl-Kühn-Weg	033651	50	47,2	38,6
Karl-Liebknecht-Platz	033701	50	47,2	38,6
Karl-Liebknecht-Platz	033702	55,7	52,9	44,3
Karl-Liebknecht-Platz	033703	37,1	35,1	27,6
Karlsbader Weg	078501	44,4	42,4	34,8
Karlsbader Weg	078502	39,4	37,4	29,7
Karl-Schmidt-Straße	034151	44,4	42,4	34,8
Karl-Schmidt-Straße	034152	37,1	35,1	27,6
Karl-Schmidt-Straße	034153	50	47,2	38,6
Karl-Schurz-Straße	034201	50	47,2	38,6
Karlstraße	034251	44,4	42,4	34,8
Karnipstraße	034351	44,4	42,4	34,8
Karnipstraße	034352	50	47,2	38,6
Karpelake	034401	46,7	44,6	37
Karpfenweg	034451	44,4	42,4	34,8
Kastanienstraße	034501	65,2	62,2	54,4
Kastanienstraße	034502	65,2	62,2	54,7
Katerstieg	034551	50	47,2	38,6
Katerstieg	034552	44,4	42,4	34,8
Käthe-Kollwitz-Straße	034601	61,7	58,9	51,7
Katzensprung	034651	58,3	55,4	46,7
Kehnerter Weg	034701	37,1	35,1	27,6
Keplerstraße	2012034751	50,9	48,9	43,6
Keplerstraße	2012034752	51,6	49,7	44,2
Kerbelbreite	073651	46,7	44,6	37
Ketzerstraße	034801	55,7	52,9	44,3

Bezeichnung	ID	LmE		
		Tag	Abend	Nacht
		[dB]	[dB]	[dB]
Keuperwinkel	081551	55,7	52,9	44,3
Kiefernweg	034851	37,1	35,1	27,6
Kieler Straße	2011034901	41,5	39,8	34,1
Kiesweg	087101	44,4	42,4	34,8
Kiesweg	087103	39,4	37,4	29,7
Kirchhofstraße	034951	39,4	37,4	29,7
Kirchplatz	078001	52,6	49,7	41
Kirchstraße	035001	55,7	52,9	44,3
Kirschweg	2016035051	60,1	58	52,7
Kischstraße	035101	60	57,2	50
Klausenerstraße	2011035151	47,7	45,8	40,4
Klaus-Miesner-Platz	085251	52,6	49,7	41
Klaus-Miesner-Platz	085252	46,7	44,6	37
Klaus-Miesner-Platz	085253	39,4	37,4	29,7
Kleeweg	035201	44,4	42,4	34,8
Kleeweg	035202	37,1	35,1	27,6
Kleiberweg	035251	55,7	52,9	44,3
Kleine Schulgasse	035551	44,4	42,4	34,8
Kleine Schulstraße	035601	37,1	35,1	27,6
Kleine Steinwiese	035651	50	47,2	38,6
Kleine Steinwiese	035652	44,4	42,4	34,8
Kleine Steinwiese	035653	55,7	52,9	44,3
Kleine Steinwiese 1.Gartenweg	035701	55,7	52,9	44,3
Kleine Steinwiese 2.Gartenweg	035751	44,4	42,4	34,8
Kleine Steinwiese 2.Gartenweg	035752	37,1	35,1	27,6
Kleine Steinwiese 3.Gartenweg	035801	50	47,2	38,6
Kleine Steinwiese 4.Gartenweg	035851	44,4	42,4	34,8
Kleine Steinwiese 5.Gartenweg	035901	37,1	35,1	27,6
Kleine Sternstraße	058501	55,7	52,9	44,3
Kleine Straße	035951	50	47,2	38,6
Kleine Straße	035952	44,4	42,4	34,8
Kleine Straße	035953	37,1	35,1	27,6
Kleiner Ahornweg	078051	37,1	35,1	27,6
Kleiner Rosenweg	077201	44,4	42,4	34,8
Kleiner Rosenweg	077202	37,1	35,1	27,6
Kleiner Stadtmarsch	035451	50	47,2	38,6
Kleiner Stadtmarsch	035452	44,4	42,4	34,8
Kleiner Stadtmarsch	035453	37,1	35,1	27,6
Kleiner Werder	2013035501	54,3	52,1	46,9
Kleiststraße	036001	44,4	42,4	34,8
Kleiststraße	036002	37,1	35,1	27,6
Klewitzstraße	036051	37,1	35,1	27,6
Klinkebachstraße	032901	37,1	35,1	27,6
Klopstockstraße	036101	37,1	35,1	27,6
Klopstockstraße	036102	44,4	42,4	34,8
Klopstockstraße	036103	50	47,2	38,6
Klosterberge-Privatweg	036151	37,1	35,1	27,6
Klosterbergestraße	036201	37,1	35,1	27,6
Klosterbergestraße	036202	44,4	42,4	34,8
Klosterfelde	036251	37,1	35,1	27,6
Klostergraben	2016036301	45,6	43,9	38,3
Klosterhof	036351	46,7	44,6	37
Klosterhof	036352	62,6	59,7	52,4
Klosterhof	036353	52,6	49,7	41
Klosterhof	036354	58,3	55,4	46,7
Klosterhufe	036401	44,4	42,4	34,8
Klosterkamp	036451	62,6	59,7	52,4
Klosterkamp	036452	58,3	55,4	46,7
Klosterwuhne	036501	44,4	42,4	34,8
Klosterwuhne	036502	37,1	35,1	27,6
Klosterwuhne	036503	50	47,2	38,6
Klötzer Weg	082701	37,1	35,1	27,6
Kludamm	2014036551	52,7	50,7	45,4
Kludamm	2014036552	51,2	49,3	43,8
Kludamm-Privatweg	036601	39,4	37,4	29,7
Klusweg	036651	50	47,2	38,6
Klusweg	036652	44,4	42,4	34,8

Bezeichnung	ID	LmE		
		Tag	Abend	Nacht
		[dB]	[dB]	[dB]
Knochenhauerufer	081801	37,1	35,1	27,6
Koburger Straße	036701	50	47,2	38,6
Kolibriweg	036751	44,4	42,4	34,8
Kolibriweg	036752	37,1	35,1	27,6
Kölner Platz	036801	39,4	37,4	29,7
Kometenweg	036851	44,4	42,4	34,8
Kometenweg	036852	50	47,2	38,6
Königsborner Straße	090851	44,4	42,4	34,8
Königstraße	2013049051	52,9	50,3	45,5
Königstraße	2013049052	55,5	53,2	48,1
Königsweg	084101	61,7	58,9	51,7
Königswerder	036901	62,6	59,7	52,4
Konrad-Adenauer-Platz	081701	39,4	37,4	29,7
Kopfendenweg	036951	37,1	35,1	27,6
Kopfendenweg	036952	44,4	42,4	34,8
Kopfendenweg	036953	50	47,2	38,6
Koppelanger	037001	52,6	49,7	41
Körbelitzer Straße	090801	46,7	44,6	37
Körbelitzer Straße	090802	39,4	37,4	29,7
Korbwerder	2013037051	63,6	60,6	56,3
Kornblumenweg	067551	52,6	49,7	41
Körnerstraße	037101	37,1	35,1	27,6
Koskastraße	037151	46,7	44,6	37
Kosmonautenweg	037201	50	47,2	38,6
Köthener Straße	037251	37,1	35,1	27,6
Kraftwerk-Privatweg	2010067601	58,5	55,1	51,1
Krähenstiege	037301	58,3	55,4	46,7
Krähenstiege	037302	46,7	44,6	37
Kranichweg	037351	55,7	52,9	44,3
Kranichweg	037352	44,4	42,4	34,8
Kranichweg	037353	50	47,2	38,6
Kreipestraße	037401	55,7	52,9	44,3
Kreisstraße	2014077251	52,2	49,7	44,8
Kreisstraße	2014077252	54,9	52,3	47,5
Kretschmannstraße	037451	44,4	42,4	34,8
Kretschmannstraße	037452	37,1	35,1	27,6
Kreuzbreite	037501	55,7	52,9	44,3
Kreuzgangstraße	037551	50	47,2	38,6
Kreuzgangstraße	037552	44,4	42,4	34,8
Kreuzgangstraße	037553	37,1	35,1	27,6
Kreuzhorststraße	037601	46,7	44,6	37
Kreuzhorststraße	037602	39,4	37,4	29,7
Kritzmannstraße	2012049001	56,2	54	48,9
Kritzmannstraße	2012049002	56	54	48,7
Kritzmannstraße	2012049003	52,8	51,1	45,5
Kroatenweg	2012037651	53,2	51,2	45,8
Kroatenwuhne	037701	58,3	55,4	46,7
Kroatenwuhne	037703	52,6	49,7	41
Krokusweg	081351	37,1	35,1	27,6
Kroppenstedter Straße	037751	64,3	61,4	54,1
Krügerbrücke	037801	44,4	42,4	34,8
Krumme Gasse	037901	37,1	35,1	27,6
Krumme Straße	037951	44,4	42,4	34,8
Kuckhoffplatz	038001	44,4	42,4	34,8
Kuckuckweg	038051	50	47,2	38,6
Küferstraße	038101	55,7	52,9	44,3
Küferstraße	038102	50	47,2	38,6
Kühleweinstraße	038151	44,4	42,4	34,8
Kühleweinstraße	038152	39,4	37,4	29,7
Kulk-Privatweg	038201	55,7	52,9	44,3
Külzauer Straße	073051	50	47,2	38,6
Kümmelsberg	2011038251	61,9	59,5	54,5
Kürbisweg	079801	50	47,2	38,6
Kurze Gasse	038301	44,4	42,4	34,8
Kurze Straße	038401	55,7	52,9	44,3
Kurzeschlag-Privatweg	038351	60	57,2	50
Kutscherstraße	038451	46,7	44,6	37

Bezeichnung	ID	LmE		
		Tag	Abend	Nacht
		[dB]	[dB]	[dB]
Kutzstraße	038501	37,1	35,1	27,6
Kyffhäuserstraße	038551	62,6	59,7	52,4
Laaßstraße	2011038601	55,3	52,9	47,9
Ladeburger Weg	038651	44,4	42,4	34,8
Landwüststraße	038701	39,4	37,4	29,7
Lange Lake	038801	52,6	49,7	41
Lange Lake	038802	46,7	44,6	37
Langefelder Weg	038751	44,4	42,4	34,8
Langefelder Weg	038752	37,1	35,1	27,6
Langensteiner Weg	038851	55,7	52,9	44,3
Langenweddingener Straße	038901	46,7	44,6	37
Langer Heinrich	2014087351	52,7	49,7	45,3
Langer Schlag	038951	37,1	35,1	27,6
Langer Weg	039001	37,1	35,1	27,6
Langer Weg	039002	44,4	42,4	34,8
Lärchenstraße	2014039051	45,2	42,8	37,8
Lassallestraße	020451	44,4	42,4	34,8
Lauben-Privatweg	039101	55,7	52,9	44,3
Lauestraße	039151	37,1	35,1	27,6
Lavendelweg	072551	61,7	58,9	51,7
Lavendelweg	072552	55,7	52,9	44,3
Lavendelweg	072553	50	47,2	38,6
Lavendelweg	072554	44,4	42,4	34,8
Lavendelweg	072555	60	57,2	50
Lebersdorfer Straße	034301	44,4	42,4	34,8
Lebersdorfer Straße	034302	50	47,2	38,6
Lebersdorfer Straße	034303	55,7	52,9	44,3
Leibnizstraße	039201	44,4	42,4	34,8
Leibnizstraße	039202	37,1	35,1	27,6
Leineweberstraße	075651	52,6	49,7	41
Leineweberstraße	075652	46,7	44,6	37
Leineweberstraße	075653	39,4	37,4	29,7
Leipziger Chaussee	2016039251	56,9	54,5	49,5
Leipziger Chaussee	2016039252	60,9	58,9	53,6
Leipziger Chaussee	2016039253	61,6	59,5	54,2
Leipziger Chaussee	2016039254	60,7	58,6	53,3
Leipziger Straße	2015039301	57,2	55,1	49,8
Leipziger Straße	2015039302	58,3	56,3	50,9
Leipziger Straße	2015039303	57,4	55,6	50
Leipziger Straße	2015039304	60,7	58,6	53,4
Leiterstraße	039351	44,4	42,4	34,8
Leiterstraße	039352	37,1	35,1	27,6
Leitzkauer Weg	039401	44,4	42,4	34,8
Lemsdorfer Weg	2015039451	59,5	57,6	52,1
Lemsdorfer Weg	2015039452	59,9	57,9	52,5
Lemsdorfer Weg	2015039453	46,3	43,8	38,9
Lenastraße	039501	37,1	35,1	27,6
Lennéstraße	039551	44,4	42,4	34,8
Lennéstraße	039552	37,1	35,1	27,6
Lentkestraße	072201	60	57,2	50
Lentkestraße	072202	55,7	52,9	44,3
Lentkestraße	072203	50	47,2	38,6
Lentkestraße	072204	44,4	42,4	34,8
Lentkestraße	072205	61,7	58,9	51,7
Lentkestraße	072206	37,1	35,1	27,6
Leopoldshaller Straße	039601	37,1	35,1	27,6
Lerchenhain-Privatweg	039651	55,7	52,9	44,3
Lerchenwuhne	2012039701	48,6	46,9	41,3
Lessingplatz	082051	39,4	37,4	29,7
Lessingstraße	039801	50	47,2	38,6
Lessingstraße	039802	37,1	35,1	27,6
Lessingstraße	039803	44,4	42,4	34,8
Letzlinger Straße	039851	39,4	37,4	29,7
Letzlinger Straße	039852	46,7	44,6	37
Leuschnerstraße	039901	50	47,2	38,6
Leuschnerstraße	039902	55,7	52,9	44,3
Leuschnerstraße	039903	60	57,2	50

Bezeichnung	ID	LmE		
		Tag	Abend	Nacht
		[dB]	[dB]	[dB]
Leuschnerstraße	039904	37,1	35,1	27,6
Libellenweg	039951	50	47,2	38,6
Libellenweg	039952	44,4	42,4	34,8
Liebermannstraße	040001	55,7	52,9	44,3
Liebermannstraße	040002	44,4	42,4	34,8
Liebermannstraße	040003	37,1	35,1	27,6
Liebigstraße	040051	37,1	35,1	27,6
Liebknechtstraße	2011040101	57,7	55,8	50,4
Liebknechtstraße	2011040102	60,9	58,8	53,5
Liebknechtstraße	2011040103	61,6	59,4	54,2
Lienhardstraße	040151	44,4	42,4	34,8
Liliencronstraße	040201	50	47,2	38,6
Lilienweg	2014040251	50	48,3	42,7
Lindenhof	086901	52,6	49,7	41
Lindenhof	086902	44,4	42,4	34,8
Lindenhof	086904	37,1	35,1	27,6
Lindenplan	2016040301	49,9	48,2	42,5
Lindenstraße	040351	50	47,2	38,6
Lindenstraße	040352	44,4	42,4	34,8
Lindenstraße	040353	39,4	37,4	29,7
Lindenweg	078151	44,4	42,4	34,8
Lindhorster Straße	040401	50	47,2	38,6
Lindstedter Weg	040451	44,4	42,4	34,8
Lindstedter Weg	040452	37,1	35,1	27,6
Lindstedter Weg	040453	50	47,2	38,6
Lingnerstraße	040501	37,1	35,1	27,6
Lion-Feuchtwanger-Straße	040551	44,4	42,4	34,8
Listemannstraße	2012040601	50,9	49,1	43,5
Loburger Weg	040651	50	47,2	38,6
Loburger Weg	040652	55,7	52,9	44,3
Löderburger Straße	072001	50	47,2	38,6
Löderburger Straße	072002	44,4	42,4	34,8
Löderburger Straße	072003	37,1	35,1	27,6
Loitscher Weg	040701	50	47,2	38,6
Loitscher Weg	040702	44,4	42,4	34,8
Lorenzlust	040751	37,1	35,1	27,6
Lorenzweg	2010040801	50,6	48,5	43,2
Lostauer Straße	040851	46,7	44,6	37
Lostauer Straße	040852	39,4	37,4	29,7
Louis-Braille-Straße	040901	37,1	35,1	27,6
Löwenzahnweg	086501	55,7	52,9	44,3
Löwenzahnweg	086502	50	47,2	38,6
Lübecker Privatweg	040951	39,4	37,4	29,7
Lübecker Straße	2011041001	58,2	56,1	50,8
Lübecker Straße	2012041001	62	59,7	54,6
Lübecker Straße	2012041002	61,8	59,5	54,4
Lucas-Cranach-Straße	041051	37,1	35,1	27,6
Lückestraße	041101	44,4	42,4	34,8
Ludwig-Thoma-Straße	079351	39,4	37,4	29,7
Ludwig-Thoma-Straße	079352	46,7	44,6	37
Luisenthaler Straße	041151	52,6	49,7	41
Luisenthaler Straße	041152	46,7	44,6	37
Lumumbastraße	041201	55,7	52,9	44,3
Lumumbastraße	041202	44,4	42,4	34,8
Lumumbastraße	041203	50	47,2	38,6
Lüneburger Straße	041251	61,3	59	52,8
Lüneburger Straße	041252	61	58,5	52,3
Lunochodstraße	041301	46,7	44,6	37
Lunochodstraße	041302	37,1	35,1	27,6
Lutherstraße	041351	50	47,2	38,6
Lutherstraße	041352	44,4	42,4	34,8
Lutherstraße	041353	37,1	35,1	27,6
Lüttgen-Ottersleben	041401	55,7	52,9	44,3
Lüttgen-Ottersleben	041402	50	47,2	38,6
Lüttgen-Ottersleben	041403	46,7	44,6	37
Lüttgen-Ottersleben	041404	37,1	35,1	27,6
Lüttgen-Salbker Weg	2016041451	48,9	47	41,5

Bezeichnung	ID	LmE		
		Tag	Abend	Nacht
		[dB]	[dB]	[dB]
Luxemburgstraße	041501	50	47,2	38,6
Luxemburgstraße	041502	37,1	35,1	27,6
Magdeburger Ring		74,2	72,5	66,6
Magdeburger Ring		74,9	73,2	67,3
Magdeburger Ring		74,3	72,6	66,8
Magdeburger Ring		74,1	72,4	66,6
Magdeburger Ring		73,8	72,1	66,3
Magdeburger Ring		73	71,3	65,5
Magdeburger Ring		73,8	72,1	66,3
Magdeburger Ring		74,4	72,7	66,9
Magdeburger Ring		74,4	72,7	66,9
Magdeburger Ring		74,5	72,8	67
Magdeburger Ring		72	70,3	64,5
Magdeburger Ring		74,5	72,8	67
Magdeburger Ring		74,3	72,6	66,8
Magdeburger Ring		73,7	72	66,2
Magdeburger Ring		72,8	71,1	65,3
Magdeburger Ring		72,8	71,1	65,3
Magdeburger Ring		72,4	70,7	64,9
Magdeburger Ring		72,6	70,9	65,1
Magdeburger Ring		74,4	72,7	66,9
Magdeburger Ring	041601	46,7	45	37
Magdeburger Ring	041602	39,4	37,4	29,7
Magdeburger Ring (Rampen)		60	58,3	52,5
Magdeburger Ring (Rampen)		58,7	57,1	51,2
Magdeburger Ring (Rampen)		61	59,3	53,5
Magdeburger Ring (Rampen)		60,9	59,3	53,4
Magdeburger Ring (Rampen)		63,3	61,7	55,8
Magdeburger Straße	041651	37,1	35,1	27,6
Magdeburger Straße	041652	61,7	58,9	51,7
Magdeburger Straße	041653	60	57,2	50
Magnus-Hirschfeld-Weg	087451	39,4	37,4	29,7
Mahrenholtzstraße	041701	46,7	44,6	37
Mahrenholtzstraße	041702	39,4	37,4	29,7
Maienhof	041751	44,4	42,4	34,8
Maikäferweg	080151	50	47,2	38,6
Maikäferweg	080152	55,7	52,9	44,3
Maikäferweg	080153	44,4	42,4	34,8
Mälzerstraße	075701	46,7	44,6	37
Mälzerstraße	075702	39,4	37,4	29,7
Mansfelder Straße	041851	52,6	49,7	41
Mansfelder Straße	041852	39,4	37,4	29,7
Mansfelder Straße	041853	46,7	44,6	37
Marderweg	041901	37,1	35,1	27,6
Marderweg	041902	55,7	52,9	44,3
Margarethenstraße	041951	55,7	52,9	44,3
Margarethenstraße	041952	50	47,2	38,6
Margeritenweg	042001	52,6	49,7	41
Maria-Neide-Straße	080101	39,4	37,4	29,7
Mariannenstraße	042101	46,7	44,6	37
Marienborner Straße	042151	37,1	35,1	27,6
Marienstraße	042201	50	47,2	38,6
Marienstraße	042202	37,1	35,1	27,6
Markgrafenstraße	2011042251	63,3	61,6	55,9
Markgrafenstraße	2011042252	63,2	61,5	55,8
Markgrafenstraße	2011042253	63,7	61,9	56,3
Marschweg	042301	44,4	42,4	34,8
Marschweg	042302	58,3	55,4	46,7
Marschweg	042303	62,6	59,7	52,4
Marschweg	042304	39,4	37,4	29,7
Marsweg	042351	50	47,2	38,6
Martin-Agricola-Straße	050701	55,7	52,9	44,3
Martin-Agricola-Straße	050702	50	47,2	38,6
Martin-Agricola-Straße	050703	44,4	42,4	34,8
Martin-Agricola-Straße	050704	37,1	35,1	27,6
Martin-Andersen-Nexö-Straße	042451	44,4	42,4	34,8
Martin-Andersen-Nexö-Straße	042452	50	47,2	38,6

Bezeichnung	ID	LmE		
		Tag	Abend	Nacht
		[dB]	[dB]	[dB]
Martinstraße	042551	37,1	35,1	27,6
Materlikstraße	042601	37,1	35,1	27,6
Matthiasstraße	071601	46,7	44,6	37
Matthiasstraße	071602	39,4	37,4	29,7
Matthissonstraße	042651	37,1	35,1	27,6
Maulbeerweg	042701	60	57,2	50
Maulbeerweg	042702	55,7	52,9	44,3
Maulbeerweg	042703	37,1	35,1	27,6
Maxim-Gorki-Straße	2013042751	50,8	49,1	43,4
Max-Josef-Metzger-Straße	042801	46,7	44,6	37
Max-Josef-Metzger-Straße	042802	39,4	37,4	29,7
Max-Otten-Straße	042851	39,4	37,4	29,7
Max-Otten-Straße	042852	52,6	49,7	41
Max-Otten-Straße	042853	58,3	55,4	46,7
Max-Otten-Straße	042854	46,7	44,6	37
Maybachstraße	2012042901	55	52	47,6
Mechthildstraße	050751	55,7	52,9	44,3
Mechthildstraße	050752	37,1	35,1	27,6
Mechthildstraße	050753	50	47,2	38,6
Mechthildstraße	050754	44,4	42,4	34,8
Mehringstraße	042951	50	47,2	38,6
Mehringstraße	042952	37,1	35,1	27,6
Meininger Weg	073801	37,1	35,1	27,6
Meisenstieg	043001	55,7	52,9	44,3
Meitzendorfer Straße	043051	50	47,2	38,6
Melanchthonstraße	043101	37,1	35,1	27,6
Melissenweg	072651	50	47,2	38,6
Mellinstraße	043151	39,4	37,4	29,7
Menzer Straße	043201	52,6	49,7	41
Mergelweg	076701	55,7	52,9	44,3
Mergelweg	076702	50	47,2	38,6
Merkurweg	043251	58,3	55,4	46,7
Merkurweg	043252	50	47,2	38,6
Merseburger Straße	043301	44,4	42,4	34,8
Merseburger Straße	043302	37,1	35,1	27,6
Mertensstraße	043351	39,4	37,4	29,7
Meseberger Weg	043401	44,4	42,4	34,8
Meseberger Weg	043402	37,1	35,1	27,6
Meyendorfer Weg	043451	37,1	35,1	27,6
Michael-Lotter-Straße	071801	37,1	35,1	27,6
Miester Weg	082751	50	47,2	38,6
Miester Weg	082752	44,4	42,4	34,8
Miester Weg	082753	37,1	35,1	27,6
Milanweg	086351	37,1	35,1	27,6
Milanweg	086352	55,7	52,9	44,3
Milchstraße	043501	50	47,2	38,6
Milchstraße	043502	44,4	42,4	34,8
Milchweg	2014043551	52,6	50,2	45,3
Milchweg	2014043552	53,8	51,6	46,4
Mirabellenweg	079651	50	47,2	38,6
Mittagstraße	2012043601	50,1	48,2	42,7
Mittagstraße	2012043602	59,5	57,4	52,2
Mittelstraße	2012043651	50,4	48,4	43
Mittelweg	043701	55,7	52,9	44,3
Möckerner Straße	068951	37,1	35,1	27,6
Mohnweg	043751	60	57,2	50
Moldenstraße	043801	50	47,2	38,6
Moldenstraße	043802	44,4	42,4	34,8
Moldenstraße	043803	55,7	52,9	44,3
Moosgrund	090401	50	47,2	38,6
Moosgrund	090402	44,4	42,4	34,8
Moosgrund	090403	37,1	35,1	27,6
Moosgrund	090404	55,7	52,9	44,3
Morgenstraße	043901	60	57,2	50
Morgenstraße	043902	55,7	52,9	44,3
Morgenstraße	043903	50	47,2	38,6
Morgenstraße	043904	37,1	35,1	27,6

Bezeichnung	ID	LmE		
		Tag	Abend	Nacht
		[dB]	[dB]	[dB]
Morgenstraße	043905	44,4	42,4	34,8
Mörikestraße	043951	50	47,2	38,6
Mörikestraße	043952	37,1	35,1	27,6
Mörikestraße	043953	44,4	42,4	34,8
Moritzplatz	044001	44,4	42,4	34,8
Moritzstraße	044051	37,1	35,1	27,6
Moritzstraße	044052	44,4	42,4	34,8
Moselstraße	044101	44,4	42,4	34,8
Motzstraße	044151	44,4	42,4	34,8
Möwenweg	075001	50	47,2	38,6
Mozartstraße	044201	44,4	42,4	34,8
MR Abfahrt N Brenneckestrasse		56,7	55	49,4
MR Abfahrt S Brenneckestrasse		53,3	51,6	45,9
MR Abfahrtsrampe S Albert-Vater-Strasse		59,7	58	52,2
MR Auffahrt N Brenneckestrasse		55,8	53,7	48
MR Rampe N Albert-Vater-Strasse		60,6	58,3	50,3
MR Rampe N Albert-Vater-Strasse		58,2	56,5	50,8
MR Rampe N Damaschkeplatz		53,3	51,6	45,9
MR Rampe N Kirschweg		62,2	60,5	54,7
MR Rampe N Kirschweg		55	53,3	47,6
MR Rampe N Lemsdorfer Weg		56	54,3	48,6
MR Rampe S Damaschkeplatz		54,7	53	47,3
Mühlberg	044251	46,7	44,6	37
Mühlenfeld-Privatweg	082951	52,6	49,7	41
Mühlenfeld-Privatweg	082952	46,7	44,6	37
Mühlenfeld-Privatweg	082953	39,4	37,4	29,7
Mühlenstraße	044301	50	47,2	38,6
Mühlenstraße	044302	44,4	42,4	34,8
Mühlhauser Straße	044351	44,4	42,4	34,8
Mühlinger Straße	044401	46,7	44,6	37
Mühlweg	044451	44,4	42,4	34,8
Müllerbreite	080801	50	47,2	38,6
Müllerbreite	080802	46,7	44,6	37
Müllergasse	044501	61,7	58,9	51,7
Münchenhofstraße	044551	39,4	37,4	29,7
Nachtigallenstieg	044651	39,4	37,4	29,7
Nachtigallenstieg	044652	52,6	49,7	41
Nachtigallenstieg	044653	58,3	55,4	46,7
Nachtigallenweg	044601	52,6	49,7	41
Nachtweide	044701	58,3	55,4	46,7
Nachtweide	044702	52,6	49,7	41
Nachtweide	044703	62,6	59,7	52,4
Nahrstedter Weg	044751	44,4	42,4	34,8
Narzissenweg	044801	37,1	35,1	27,6
Nedlitzer Straße	044851	44,4	42,4	34,8
Nedlitzer Straße	044852	37,1	35,1	27,6
Neinstedter Straße	2011044901	48,6	46,7	41,3
Nelkengrund	070001	37,1	35,1	27,6
Nelkenweg	044951	37,1	35,1	27,6
Nelkenwinkel	045001	50	47,2	38,6
Neptunweg	2011045051	54,9	52,6	47,5
Neptunweg	2011045052	52	50,2	44,6
Nerzweg	045101	37,1	35,1	27,6
Nesselpfad	045151	44,4	42,4	34,8
Netzfeld	045201	37,1	35,1	27,6
Neue Siedlung	045451	37,1	35,1	27,6
Neue Straße	2016045501	47,6	45,7	40,2
Neue Strombrücke	2014068701	60,8	58,9	53,4
Neuenhofer Straße	045251	44,4	42,4	34,8
Neuenhofer Straße	045252	37,1	35,1	27,6
Neuer Rennweg	2011045401	62,8	61,2	55,5
Neuer Rennweg	2011045402	63,1	61,4	55,7
Neuer Rennweg	2011045403	62	60,3	54,6
Neuer Sülzweg	2014045301	54,8	52,1	47,5
Neuer Sülzweg	2014045302	50,9	48,4	43,6
Neupresterweg	087751	52,6	49,7	41
Neustädter Bierweg	045551	55,7	52,9	44,3

Bezeichnung	ID	LmE		
		Tag	Abend	Nacht
		[dB]	[dB]	[dB]
Neustädter Bierweg	045552	37,1	35,1	27,6
Neustädter Straße	045601	55,7	52,9	44,3
Neustädter Straße	045602	44,4	42,4	34,8
Neustädter Straße	045603	50	47,2	38,6
Nicolaiplatz	045651	44,4	42,4	34,8
Nicolaiplatz	045652	50	47,2	38,6
Nicolaistraße	045701	55,7	52,9	44,3
Nicolaistraße	045702	50	47,2	38,6
Niederndodeleber Straße	2012045751	57,9	55,5	50,6
Niegripper Straße	045801	50	47,2	38,6
Niels-Bohr-Straße	082351	52,6	49,7	41
Niels-Bohr-Straße	082352	46,7	44,6	37
Niels-Bohr-Straße	082353	39,4	37,4	29,7
Niels-Bohr-Straße	082354	58,3	55,4	46,7
Niemöller-Privatweg	045901	44,4	42,4	34,8
Niemöller-Privatweg	045902	37,1	35,1	27,6
Nienburger Straße	045951	50	47,2	38,6
Niendorfer Gartenweg	046001	52,6	49,7	41
Niendorfer Grund	2011084601	55,9	53,6	48,5
Niendorfer Straße	046051	39,4	37,4	29,7
Niendorfer Straße	046052	52,6	49,7	41
Niendorfer Straße	046053	58,3	55,4	46,7
Niendorfer Straße	046054	62,6	59,7	52,4
Nitzschkestraße	046101	44,4	42,4	34,8
Nixeweg	081001	46,7	44,6	37
Nixeweg	081002	39,4	37,4	29,7
Nomi-Rubel-Straße	072851	61,7	58,9	51,7
Nonnenwerder	046151	58,3	55,4	46,7
Nonnenwerder	046152	52,6	49,7	41
Norbertstraße	046201	37,1	35,1	27,6
Nordhäuser Straße	046251	55,7	52,9	44,3
Nordstraße	046301	50	47,2	38,6
Nordstraße	046302	58,3	55,4	46,7
Nordstraße	046303	37,1	35,1	27,6
Nordstraße	046304	44,4	42,4	34,8
Obere Siedlung	2014077301	49,9	47,7	42,5
Obere Siedlung	2014077302	48,3	46,4	40,9
Oberer Hohenwarsleber Weg	046351	58,3	55,4	46,7
Oberer Sülzweg	015451	44,4	42,4	34,8
Oberhofer Straße	078801	64,3	61,4	54,1
Oberhofer Straße	078802	50	47,2	38,6
Obstgasse	072451	50	47,2	38,6
Ochtmersleber Weg	071001	50	47,2	38,6
Ochtmersleber Weg	071002	55,7	52,9	44,3
Oebisfelder Straße	2014046401	48	45,9	40,6
Oelzweg	075901	44,4	42,4	34,8
Oelzweg	075902	50	47,2	38,6
Offleber Straße	046451	50	47,2	38,6
Offleber Straße	046452	44,4	42,4	34,8
Offleber Straße	046453	37,1	35,1	27,6
Ohrestraße	046501	46,7	44,6	37
Ohrestraße	046502	52,6	49,7	41
Ohrestraße	046503	39,4	37,4	29,7
Okerstraße	046551	46,7	44,6	37
Okerstraße	046552	39,4	37,4	29,7
Okerstraße	046553	52,6	49,7	41
Oldenburger Straße	046601	55,7	52,9	44,3
Olvenstedter Chaussee	2011046651	48,7	46,9	41,4
Olvenstedter Chaussee	2011046652	53,8	51,9	46,5
Olvenstedter Chaussee	2011046653	54,4	52,4	47,1
Olvenstedter Chaussee	2011046654	55,8	53,6	48,4
Olvenstedter Chaussee	2011046655	55,1	52,9	47,7
Olvenstedter Chaussee	2011046656	55,3	53,1	47,9
Olvenstedter Chaussee	2011046657	61,2	58,7	53,8
Olvenstedter Chaussee	2011046657	63,6	61,9	56,2
Olvenstedter Graseweg	2012046701	61,9	59,7	54,6
Olvenstedter Graseweg	2012046702	62,2	59,9	54,8

Bezeichnung	ID	LmE		
		Tag	Abend	Nacht
		[dB]	[dB]	[dB]
Olvenstedter Graseweg	2012046703	62,5	60,3	55,2
Olvenstedter Graseweg	2012046704	62,4	60	55
Olvenstedter Grund	067651	50	47,2	38,6
Olvenstedter Grund	067652	44,4	42,4	34,8
Olvenstedter Platz	2010046751	56,8	54,7	49,4
Olvenstedter Scheid	046801	55,7	52,9	44,3
Olvenstedter Scheid	046802	60	57,2	50
Olvenstedter Scheid	046803	37,1	35,1	27,6
Olvenstedter Scheid	046804	44,4	42,4	34,8
Olvenstedter Scheid	046805	50	47,2	38,6
Olvenstedter Straße	2012046851	60,3	58,4	52,9
Olvenstedter Straße	2012046852	60	58,3	52,6
Ölweide	075051	58,3	55,4	46,7
Ölweide	075052	52,6	49,7	41
Orchideenweg	046901	52,6	49,7	41
Osofstraße	047001	55,7	52,9	44,3
Ostendorfer Straße	047051	50	47,2	38,6
Ostendorfer Straße	047052	37,1	35,1	27,6
Ostendorfer Straße	047053	55,7	52,9	44,3
Osterburger Straße	047151	46,7	44,6	37
Osterburger Straße	047152	39,4	37,4	29,7
Osterburger Straße	047153	52,6	49,7	41
Osterweddinger Chaussee	2011047251	61,5	58,7	54,2
Osterweddinger Straße	047301	50	47,2	38,6
Osterweddinger Straße	047302	55,7	52,9	44,3
Osterweddinger Straße	047303	37,1	35,1	27,6
Osterweddinger Straße	047304	46,7	44,6	37
Ostrowskistraße	047351	50	47,2	38,6
Ostrowskistraße	047352	60	57,2	50
Oststraße	047401	39,4	37,4	29,7
Ostwaldstraße	047201	37,1	35,1	27,6
Othrichstraße	062801	55,7	52,9	44,3
Othrichstraße	062802	50	47,2	38,6
Othrichstraße	062803	60	57,2	50
Othrichstraße	062804	44,4	42,4	34,8
Othrichstraße	062805	37,1	35,1	27,6
Ottenbergstraße	047451	44,4	42,4	34,8
Ottenbergstraße	047452	37,1	35,1	27,6
Otternweg	047501	55,7	52,9	44,3
Ottersleber Chaussee	2013047551	61,4	59	54
Ottersleber Chaussee	2013047552	60,6	58,1	53,2
Ottersleber Straße	2016047601	59,3	57,1	52
Ottersleber Straße	2016047602	59	56,8	51,6
Ottersleber Straße	2016047603	59	56,8	51,6
Ottersleber Straße	2016047604	59	56,7	51,6
Ottersleber Weg	070151	58,3	55,4	46,7
Otto-Baer-Straße	047651	50	47,2	38,6
Otto-Baer-Straße	047652	44,4	42,4	34,8
Otto-Baer-Straße	047653	37,1	35,1	27,6
Otto-Baer-Straße	047654	55,7	52,9	44,3
Otto-Hahn-Straße	083751	52,6	49,7	41
Otto-Hahn-Straße	083752	46,7	44,6	37
Otto-Lilienthal-Straße	073401	58,3	55,4	46,7
Otto-Nagel-Straße	047801	44,4	42,4	34,8
Otto-Nagel-Straße	047802	39,4	37,4	29,7
Otto-Nagel-Straße	047803	50	47,2	38,6
Otto-Richter-Straße	047851	52,6	49,7	41
Otto-Richter-Straße	047852	46,7	44,6	37
Otto-Richter-Straße	047853	39,4	37,4	29,7
Otto-von-Guericke-Straße	2013047901	61,9	60,1	54,6
Otto-von-Guericke-Straße	2013047902	62,2	60,4	54,9
Ottweiler Straße	067701	52,6	49,7	41
Ottweiler Straße	067702	39,4	37,4	29,7
Ottweiler Straße	067703	46,7	44,6	37
Pablo-Neruda-Straße	047951	55,7	52,9	44,3
Pablo-Neruda-Straße	047952	44,4	42,4	34,8
Pablo-Picasso-Straße	2014048001	45,3	43,3	37,9

Bezeichnung	ID	LmE		
		Tag	Abend	Nacht
		[dB]	[dB]	[dB]
Pallasweg	071351	58,3	55,4	46,7
Pallasweg	071352	52,6	49,7	41
Pallasweg	071353	62,6	59,7	52,4
Pallasweg	071354	39,4	37,4	29,7
Pallasweg	071356	46,7	44,6	37
Papenburg-Privatweg	048051	44,4	42,4	34,8
Papengang	048101	37,1	35,1	27,6
Pappelallee	048151	44,4	42,4	34,8
Pappelallee	048152	50	47,2	38,6
Paracelsusstraße	2011048201	52,6	50,2	45,2
Parchauer Straße	073151	39,4	37,4	29,7
Parchauer Straße	073152	46,7	44,6	37
Pareyer Weg	048251	37,1	35,1	27,6
Parzellenweg	048301	55,7	52,9	44,3
Paul-Ecke-Straße	075601	46,7	44,6	37
Paul-Ecke-Straße	075602	39,4	37,4	29,7
Paul-Ecke-Straße	075603	58,3	55,4	46,7
Paul-Schreiber-Straße	048401	37,1	35,1	27,6
Pechauer Platz	048451	60	57,2	50
Pechauer Platz	048452	44,4	42,4	34,8
Pechauer Platz	048453	50	47,2	38,6
Pechauer Straße	2016048501	59,5	57,4	52,2
Pestalozzistraße	048551	46,7	44,6	37
Pestalozzistraße	048552	52,6	49,7	41
Pestalozzistraße	048553	39,4	37,4	29,7
Peter-Paul-Straße	2011048601	49,9	47,2	42,5
Peterstraße	048651	37,1	35,1	27,6
Pettenkoferberücke	068801	65,1	62	54,5
PettenkoferstraÙe	2011048751	62,1	59,6	54,8
PettenkoferstraÙe	2011048752	63	60,3	55,7
Pfälzer Platz	048801	39,4	37,4	29,7
Pfälzer Straße	2010048851	57,3	55,3	49,9
Pfauenweg	048901	44,4	42,4	34,8
Pfeifferstraße	2016048951	44,5	42,8	37,1
Pfeifferstraße	2016048952	58,1	56,2	50,7
Pfeifferstraße	2016048953	58,7	56,7	51,3
Pfirsichweg	073601	50	47,2	38,6
Pirolweg	082301	37,1	35,1	27,6
Plachwitzer Weg	074201	44,4	42,4	34,8
Plachwitzer Weg	074202	55,7	52,9	44,3
Plachwitzer Weg	074203	37,1	35,1	27,6
Planckstraße	2012049151	56	54	48,7
Planetenweg	049201	37,1	35,1	27,6
Planetenweg	049202	50	47,2	38,6
Planetenweg	049205	44,4	42,4	34,8
Platz des 17.Juni	073951	39,4	37,4	29,7
Plötzkyer Straße	076601	39,4	37,4	29,7
Plötzkyer Straße	076602	46,7	44,6	37
Plutoweg	049251	44,4	42,4	34,8
Porse-Privatweg	049301	46,7	44,6	37
Porse-Privatweg	049302	39,4	37,4	29,7
Porsestraße	2016049351	53,9	51,6	46,5
Poseidonweg	079951	39,4	37,4	29,7
Poststraße	049401	50	47,2	38,6
Poststraße	049402	44,4	42,4	34,8
Poststraße	049403	37,1	35,1	27,6
Poststraße	049404	55,7	52,9	44,3
Potsdamer Straße	049451	39,4	37,4	29,7
Prälatenstraße	081901	39,4	37,4	29,7
Präsident-Friese-Weg	049501	37,1	35,1	27,6
Präsident-Friese-Weg	049502	55,7	52,9	44,3
Prester Privatweg	049551	37,1	35,1	27,6
Pretziener Weg	049601	44,4	42,4	34,8
Puppendorfer Privatweg	049651	61,7	58,9	51,7
Puppendorfer Privatweg	049652	60	57,2	50
Puppendorfer Weg	049701	61,7	58,9	51,7
Quedlinburger Straße	049751	37,1	35,1	27,6

Bezeichnung	ID	LmE		
		Tag	Abend	Nacht
		[dB]	[dB]	[dB]
Quenstedter Straße	049801	52,6	49,7	41
Quenstedter Straße	049802	64,3	61,4	54,1
Querstraße	049851	44,4	42,4	34,8
Quittenweg	2011049901	43,7	42,1	36,4
Rabenweg	049951	37,1	35,1	27,6
Rademacherweg	073901	52,6	49,7	41
Rad-Gehweg Lorenzweg/ Am Neust?dter Fe		60,8	58,5	52
Raguhner Straße	050001	37,1	35,1	27,6
Raiffeisenstraße	2016050051	59,6	57,4	52,2
Randauer Dorfstraße	080751	50	47,2	38,6
Randauer Straße	050101	39,4	37,4	29,7
Ranieser Weg	050151	44,4	42,4	34,8
Ranieser Weg	050152	50	47,2	38,6
Ranieser Weg	050153	55,7	52,9	44,3
Rapsbreite	050201	60	57,2	50
Rathmannstraße	006201	55,7	52,9	44,3
Rathmannstraße	006202	50	47,2	38,6
Rathmannstraße	006203	44,4	42,4	34,8
Rautenbreite	070751	55,7	52,9	44,3
Rautenbreite	070752	52,6	49,7	41
Ravensbergstraße	050301	39,4	37,4	29,7
Rebenweg	050351	44,4	42,4	34,8
Rebhuhnweg	050401	52,6	49,7	41
Regierungsstraße	050451	50	47,2	38,6
Regierungsstraße	050452	44,4	42,4	34,8
Reichelstraße	050501	50	47,2	38,6
Reichweinstraße	050551	46,7	44,6	37
Reichweinstraße	050552	39,4	37,4	29,7
Reihersteg	050601	50	47,2	38,6
Reiterweg	050801	50	47,2	38,6
Reiterweg	050802	44,4	42,4	34,8
Rembrandtweg	050851	50	47,2	38,6
Remkersleber Weg	050901	60	57,2	50
Remtergang	050951	50	47,2	38,6
Rennebogen	051001	55,7	52,9	44,3
Rennebogen	051002	50	47,2	38,6
Rennebogen	051003	44,4	42,4	34,8
Rennebogen	051004	37,1	35,1	27,6
Rennetal	051051	44,4	42,4	34,8
Rennetal	051052	37,1	35,1	27,6
Rennetal	051053	55,7	52,9	44,3
Renneweg	051101	55,7	52,9	44,3
Repkowstraße	051151	64,3	61,4	54,1
Repkowstraße	051152	62,6	59,7	52,4
Resedaweg	051201	37,1	35,1	27,6
Resewitzstraße	025501	44,4	42,4	34,8
Resewitzstraße	025502	50	47,2	38,6
Resewitzstraße	025503	55,7	52,9	44,3
Resewitzstraße	025504	37,1	35,1	27,6
Rettelbuschweg	075851	60	57,2	50
Rettelbuschweg	075852	55,7	52,9	44,3
Rettelbuschweg	075853	50	47,2	38,6
Richard-Bodendorf-Straße	051251	61,7	58,9	51,7
Richard-Dembny-Straße	051301	50	47,2	38,6
Richard-Dembny-Straße	051302	44,4	42,4	34,8
Richard-Dembny-Straße	051303	37,1	35,1	27,6
Richard-Wagner-Straße	051401	37,1	35,1	27,6
Richard-Wagner-Straße	051402	44,4	42,4	34,8
Ringfurther Weg	051451	50	47,2	38,6
Ringfurther Weg	051452	44,4	42,4	34,8
Ringfurther Weg	051453	37,1	35,1	27,6
Ritterstraße	051501	55,7	52,9	44,3
Ritterstraße	051502	60	57,2	50
Robert-Koch-Straße	2015051551	59,7	57,5	52,3
Robert-Mayer-Straße	051601	37,1	35,1	27,6
Robert-Seitz-Straße	051651	37,1	35,1	27,6
Robiniestraße	071401	37,1	35,1	27,6

Bezeichnung	ID	LmE		
		Tag	Abend	Nacht
		[dB]	[dB]	[dB]
Robiniestraße	071402	44,4	42,4	34,8
Rödelstraße	051701	37,1	35,1	27,6
Rodensleber Weg	051751	44,4	42,4	34,8
Rogätzer Straße	2011051801	58	55,8	50,7
Rogätzer Straße	2011051802	58,1	55,7	50,7
Roggengrund	051851	58,3	55,4	46,7
Roggengrund	051853	37,1	35,1	27,6
Roggengrund	051854	44,4	42,4	34,8
Rohrdommelweg	076901	44,4	42,4	34,8
Rohrgrundstraße	051901	55,7	52,9	44,3
Rohrlaken-Privatweg	051951	58,3	55,4	46,7
Rohrlaken-Privatweg	051952	52,6	49,7	41
Rolf-Herricht-Straße	081301	39,4	37,4	29,7
Rolf-Herricht-Straße	081302	46,7	44,6	37
Rolf-Herricht-Straße	081303	52,6	49,7	41
Rollenhagenstraße	052001	44,4	42,4	34,8
Rollenhagenstraße	052002	37,1	35,1	27,6
Rollestraße	042051	50	47,2	38,6
Rollestraße	042052	44,4	42,4	34,8
Rollestraße	042053	55,7	52,9	44,3
Röntgenstraße	052051	55,7	52,9	44,3
Roseggerstraße	052101	50	47,2	38,6
Roseggerstraße	052102	44,4	42,4	34,8
Roseneck	052151	55,7	52,9	44,3
Rosengrund	052201	44,4	42,4	34,8
Rosengrund	052202	37,1	35,1	27,6
Rosenstraße	052251	55,7	52,9	44,3
Rosenthalstraße	052301	44,4	42,4	34,8
Rosenthalstraße	052302	50	47,2	38,6
Rosenthalstraße	052303	37,1	35,1	27,6
Rosenweg	052351	37,1	35,1	27,6
Rose-Privatweg	052401	37,1	35,1	27,6
Rose-Privatweg	052402	44,4	42,4	34,8
Rosmarinweg	072601	60	57,2	50
Roßlauer Straße	052451	37,1	35,1	27,6
Roßlauer Straße	052452	44,4	42,4	34,8
Rotdornweg	052551	37,1	35,1	27,6
Rote Mühle	078651	39,4	37,4	29,7
Roteisenweg	079051	44,4	42,4	34,8
Rötgerstraße	052601	44,4	42,4	34,8
Rothenseer Gartenweg	087901	46,7	44,6	37
Rothenseer Privatweg	087851	46,7	44,6	37
Rothenseer Straße	052701	46,7	44,6	37
Rothenseer Straße	052702	52,6	49,7	41
Rothenseer Straße	052703	62,6	59,7	52,4
Rothenseer Straße	052704	58,3	55,4	46,7
Rothenseer Straße	052705	39,4	37,4	29,7
Rothenseer Weg	070701	39,4	37,4	29,7
Röthestraße	052751	58,3	55,4	46,7
Rotkehlchenstraße	070851	55,7	52,9	44,3
Rotkehlchenstraße	070852	50	47,2	38,6
Rotkehlchenstraße	070853	44,4	42,4	34,8
Rotkehlchenstraße	070854	37,1	35,1	27,6
Rottersdorfer Straße	052801	39,4	37,4	29,7
Rottersdorfer Straße	052802	46,7	44,6	37
Rotweg	052851	52,6	49,7	41
Rotweg	052852	58,3	55,4	46,7
Rousseaustraße	052901	46,7	44,6	37
Rübeländer Weg	052951	55,7	52,9	44,3
Rubensweg	053001	50	47,2	38,6
Rubensweg	053002	60	57,2	50
Rubensweg	053003	55,7	52,9	44,3
Rückertstraße	053051	37,1	35,1	27,6
Rudolf-Wolf-Straße	016951	37,1	35,1	27,6
Rudolf-Wolf-Straße	016952	44,4	42,4	34,8
Rungeweg	053101	55,7	52,9	44,3
Rungeweg	053102	50	47,2	38,6

Bezeichnung	ID	LmE		
		Tag	Abend	Nacht
		[dB]	[dB]	[dB]
Rüsternweg	053151	37,1	35,1	27,6
Saalestraße	053201	62,6	59,7	52,4
Saalestraße	053202	58,3	55,4	46,7
Saalestraße	053203	52,6	49,7	41
Saalestraße	053204	66,2	63	55,2
Saalestraße	053205	66,3	63,1	45,4
Saalestraße	053206	39,4	37,4	29,7
Saalfelder Straße	053251	50	47,2	38,6
Saarbrücker Straße	053301	39,4	37,4	29,7
Sachsenring	2012053351	44,5	42,8	37,1
Saefkowstraße	2013053401	39,3	37,6	32
Saefkowstraße	2013053402	37,1	35,1	27,6
Salbker Chaussee	2013053451	63,8	61,4	56,4
Salbker Chaussee	2013053452	65,3	63	57,9
Salbker Straße	2013053501	59,5	57,1	52,1
Salchauer Straße	053551	44,4	42,4	34,8
Salchauer Straße	053552	50	47,2	38,6
Salchauer Straße	053553	37,1	35,1	27,6
Salvador-Allende-Straße	2012053601	52	50,2	44,7
Salvador-Allende-Straße	2012053602	54,8	52,8	47,5
Salzmannstraße	2015053651	55,9	53,8	48,5
Salzwedeler Straße	053701	50	47,2	38,6
Salzwedeler Straße	053702	44,4	42,4	34,8
Samsweger Straße	053751	44,4	42,4	34,8
Samsweger Straße	053752	37,1	35,1	27,6
Sandbreite	2016053801	53,7	51	46,3
Sanddornweg	083901	50	47,2	38,6
Sanddornweg	083902	44,4	42,4	34,8
Sandgrubenweg	053851	44,4	42,4	34,8
Sandsteinweg	079151	55,7	52,9	44,3
Sandtorstraße	2010053902	65,1	62,6	57,7
Sarajevo-Ufer	082151	39,4	37,4	29,7
Sarajevo-Ufer	082152	46,7	44,6	37
Saturnweg	053951	44,4	42,4	34,8
Schadowstraße	054001	37,1	35,1	27,6
Schafanger	083351	52,6	49,7	41
Schafanger	083352	46,7	44,6	37
Schäferbreite	054051	50	47,2	38,6
Schäferbreite	054052	55,7	52,9	44,3
Schäferbreite	054053	44,4	42,4	34,8
Schäferbreite	054054	37,1	35,1	27,6
Schäferstraße	2014025601	46,1	44,4	38,7
Schafgarbenweg	086551	55,7	52,9	44,3
Schafwäsche	054101	37,1	35,1	27,6
Schanzenweg	2015054151	59,8	57,8	52,5
Schanzenweg	2015054152	59,4	57,3	52
Schanzenweg	2015054153	59,4	57,2	52
Scharnhorsting	2016054201	58,8	56,6	51,5
Schartastraße	054251	52,6	49,7	41
Schawinskyweg	076051	44,4	42,4	34,8
Schawinskyweg	076052	37,1	35,1	27,6
Scheelestraße	054301	37,1	35,1	27,6
Scheffel-Privatstraße	054351	37,1	35,1	27,6
Scheidebuschstraße	054401	50	47,2	38,6
Scheidebuschstraße	054402	44,4	42,4	34,8
Schellheimerplatz	054451	44,4	42,4	34,8
Schellheimerplatz	054452	37,1	35,1	27,6
Schellingstraße	054501	39,4	37,4	29,7
Schenkendorfstraße	2013054551	47,8	45,6	40,4
Scherbenwinkel	081501	55,7	52,9	44,3
Schermcker Weg	076801	37,1	35,1	27,6
Schermcker Weg	076802	44,4	42,4	34,8
Schierker Straße	054601	37,1	35,1	27,6
Schifferstraße	054651	37,1	35,1	27,6
Schiffshebewerk	057001	52,6	49,7	41
Schilfbreite	2016054701	57,7	55,8	50,4
Schillerstraße	054751	37,1	35,1	27,6

Bezeichnung	ID	LmE		
		Tag	Abend	Nacht
		[dB]	[dB]	[dB]
Schillerstraße	054752	44,4	42,4	34,8
Schillerweg	054801	37,1	35,1	27,6
Schinkelstraße	054851	52,6	49,7	41
Schinkelstraße	054852	44,4	42,4	34,8
Schlachthofstraße	054901	52,6	49,7	41
Schlachthofstraße	054902	46,7	44,6	37
Schlachthofstraße	054903	39,4	37,4	29,7
Schlachthofweg	054951	39,4	37,4	29,7
Schlehenweg	055001	37,1	35,1	27,6
Schleibnitzer Weg	055051	44,4	42,4	34,8
Schleiermacherstraße	055101	44,4	42,4	34,8
Schleifweg	055151	52,6	49,7	41
Schleifweg	055152	39,4	37,4	29,7
Schleinufer	2011055201	65,2	63	57,8
Schleinufer	2011055202	65,3	63	58
Schleinufer	2011055203	65,3	63,1	57,9
Schleinufer	2011055204	65,4	63,2	58,1
Schleswiger Straße	055251	37,1	35,1	27,6
Schleswiger Straße	055252	46,7	44,6	37
Schloßstraße	080651	50	47,2	38,6
Schmeilstraße	2011055351	49,8	48,1	42,4
Schmidtstraße	055401	44,4	42,4	34,8
Schmidtstraße	055402	50	47,2	38,6
Schmidtstraße	055403	37,1	35,1	27,6
Schmiedestraße	055451	61,7	58,9	51,7
Schnarsleber Straße	055501	55,7	52,9	44,3
Schnarsleber Weg	055551	58,3	55,4	46,7
Schneidersgarten	055601	50	47,2	38,6
Schneidlinger Straße	055651	44,4	42,4	34,8
Schneidlinger Straße	055652	37,1	35,1	27,6
Schönebecker Chaussee	2011071201	60,9	58,7	53,6
Schönebecker Straße	2016058901	61,7	59,6	54,3
Schönebecker Straße	2016058902	61,9	60,1	54,6
Schönebecker Straße	2016058903	62	59,8	54,6
Schönebecker Straße	2016058904	62,7	60,4	55,4
Schönebecker Straße	2016058906	61,6	59,5	54,2
Schöninger Straße	055701	44,4	42,4	34,8
Schopenhauerstraße	055751	44,4	42,4	34,8
Schopenhauerstraße	055752	37,1	35,1	27,6
Schöppensteg	2010004101	63,4	60,8	56
Schöppensteg	2010004102	63,1	60,6	55,8
Schreberstraße	055801	61,7	58,9	51,7
Schrotebogen	055851	37,1	35,1	27,6
Schrotebogen	055852	50	47,2	38,6
Schrotebogen	055853	55,7	52,9	44,3
Schrotebogen	055854	44,4	42,4	34,8
Schulstraße	077351	44,4	42,4	34,8
Schulstraße	077352	37,1	35,1	27,6
Schulzendorstraße	055901	50	47,2	38,6
Schützendorstraße	055951	37,1	35,1	27,6
Schützendorstraße	055952	44,4	42,4	34,8
Schwalbenweg	056001	37,1	35,1	27,6
Schwaneberger Weg	076551	46,7	44,6	37
Schwanen-Privatweg	056051	60	57,2	50
Schwanstraße	056101	55,7	52,9	44,3
Schwantesstraße	056151	44,4	42,4	34,8
Schwantesstraße	056152	37,1	35,1	27,6
Schwarzer Weg	056201	61,7	58,9	51,7
Schwarzer Weg	056202	44,4	42,4	34,8
Schwarzer Weg	056203	37,1	35,1	27,6
Schwarzkopfweg	2016056301	52,2	50,4	44,8
Schweriner Straße	056351	46,7	44,6	37
Schweriner Straße	056352	39,4	37,4	29,7
Schwertfegergasse	082851	39,4	37,4	29,7
Schwiesaustraße	056401	62,6	59,7	52,4
Seehäuser Straße	2012056551	49,6	47,9	42,2
Seehäuser Weg	083701	52,6	49,7	41

Bezeichnung	ID	LmE		
		Tag	Abend	Nacht
		[dB]	[dB]	[dB]
Seehof	080551	52,6	49,7	41
Seepark	069751	37,1	35,1	27,6
Seestraße	2016056501	51,1	49,4	43,8
Seeweg	083201	46,7	44,6	37
Seilerweg	056601	44,4	42,4	34,8
Seilerweg	056602	37,1	35,1	27,6
Semmelweisstraße	2014056701	50,7	48,9	43,3
Seumestraße	2012056751	54,3	52,4	47
Sichelweg	056801	55,7	52,9	44,3
Sichelweg	056802	60	57,2	50
Sickingenstraße	056851	44,4	42,4	34,8
Siedefeld-Privatweg	056901	46,7	44,6	37
Siedlerweg	056951	37,1	35,1	27,6
Siedlung	078201	50	47,2	38,6
Siedlung	078202	44,4	42,4	34,8
Siedlung Baumschule	081451	39,4	37,7	29,7
Siedlung Baumschule	081451	39,4	37,4	29,7
Sieverstorstraße	2012057051	54,1	52	46,8
Silberbergweg	2015070201	60	57,8	52,6
Silberschlagstraße	019351	55,7	52,9	44,3
Silberschlagstraße	019352	50	47,2	38,6
Silberschlagstraße	019353	44,4	42,4	34,8
Simonstraße	057101	37,1	35,1	27,6
Siriusweg	085601	44,4	42,4	34,8
Skorpionstraße	065651	44,4	42,4	34,8
Skorpionstraße	065652	50	47,2	38,6
Sohlener Hauptstraße	078251	50	47,2	38,6
Sohlener Mittelstraße	078301	50	47,2	38,6
Sohlener Mühlenweg	078351	50	47,2	38,6
Sohlener Straße	2014057151	55,7	53,2	48,3
Sojusstraße	057201	44,4	42,4	34,8
Sojusstraße	057202	37,1	35,1	27,6
Sonnenallee	069801	37,1	35,1	27,6
Sonnensteig	057251	37,1	35,1	27,6
Sonnensteig	057252	44,4	42,4	34,8
Sonnensteig	057253	50	47,2	38,6
Sophienstraße	057301	39,4	37,4	29,7
Spechtweg	057351	44,4	42,4	34,8
Speicherstraße	057401	46,7	44,6	37
Sperberweg	057451	44,4	42,4	34,8
Sperlingweg	070901	55,7	52,9	44,3
Spielgarten-Privatweg	057551	37,1	35,1	27,6
Spielhagenstraße	2015057601	54,2	52,1	46,8
Spielhagenstraße	2015057602	49,1	47,2	41,7
Springe	000701	37,1	35,1	27,6
Sputnikstraße	057651	37,1	35,1	27,6
Sputnikstraße	057652	44,4	42,4	34,8
St.-Josef-Straße	059001	50	47,2	38,6
St.-Josef-Straße	059002	44,4	42,4	34,8
St.-Josef-Straße	059003	37,1	35,1	27,6
St.-Laurentius-Weg	074401	55,7	52,9	44,3
St.-Laurentius-Weg	074402	50	47,2	38,6
St.-Maria-Hilf-Straße	075151	64,3	61,4	54,1
St.-Maria-Hilf-Straße	075152	62,6	59,7	52,4
St.-Maria-Hilf-Straße	075153	58,3	55,4	46,7
St.-Maria-Hilf-Straße	075154	52,6	49,7	41
St.-Maria-Hilf-Straße	075155	46,7	44,6	37
St.-Michael-Straße	058701	50	47,2	38,6
St.-Michael-Straße	058702	55,7	52,9	44,3
St.-Stephani-Straße	075251	52,6	49,7	41
Stadtparkstraße	057701	37,1	35,1	27,6
Stadtweg	057751	55,7	52,9	44,3
Stadtweg	057752	50	47,2	38,6
Staßfurter Straße	057801	44,4	42,4	34,8
Stefan-Zweig-Weg	057851	60	57,2	50
Stegelitzer Straße	074451	52,6	49,7	41
Stegelitzer Straße	074452	46,7	44,6	37

Bezeichnung	ID	LmE		
		Tag	Abend	Nacht
		[dB]	[dB]	[dB]
Steinbergstraße	057901	50	47,2	38,6
Steinbergstraße	057902	44,4	42,4	34,8
Steinbergstraße	057903	37,1	35,1	27,6
Steinbockstraße	021801	37,1	35,1	27,6
Steinbruchweg	057951	50	47,2	38,6
Steindamm	058001	52,6	49,7	41
Steindamm-Privatweg	058051	52,6	49,7	41
Steinigstraße	2011058101	47,6	45,5	40,3
Steinkopfsinsel	058151	46,7	44,6	37
Steinkopfsinsel	058152	39,4	37,4	29,7
Steinlaken-Privatweg	058201	55,7	52,9	44,3
Steinweg	087151	39,4	37,4	29,7
Stemmerner Straße	058301	55,7	52,9	44,3
Stemmerner Straße	058302	37,1	35,1	27,6
Stemmerner Straße	058303	44,4	42,4	34,8
Stemmerner Straße	058304	50	47,2	38,6
Stendaler Straße	2010058351	53,6	51,1	46,3
Stephan-Schütze-Platz	058401	55,7	52,9	44,3
Stephan-Schütze-Straße	058451	55,7	52,9	44,3
Stephan-Schütze-Straße	058452	50	47,2	38,6
Sternbogen	068501	50	47,2	38,6
Sternbrücke	069401	46,7	44,6	37
Sternbrücke	069402	39,4	37,4	29,7
Sternstraße	2011058951	57,8	55,7	50,5
Sternstraße	2011058952	55,3	53,3	47,9
Stettiner Weg	076301	55,7	52,9	44,3
Stettiner Weg	076302	52,6	49,7	41
Steubenallee	2011058551	65	62,9	57,6
Stichlerweg	058601	37,1	35,1	27,6
Stieglitzweg	058651	55,7	52,9	44,3
Stockmannweg	076001	50	47,2	38,6
Stolberger Straße	058751	44,4	42,4	34,8
Stolzestraße	058801	50	47,2	38,6
Stolzestraße	058802	44,4	42,4	34,8
Stolzestraße	058803	37,1	35,1	27,6
Storchenweg	070951	55,7	52,9	44,3
Storchenweg	070952	37,1	35,1	27,6
Storchenweg	070953	44,4	42,4	34,8
Stormstraße	2010058851	52,4	50,4	45
Straße A	033751	44,4	42,4	34,8
Straße B	033801	55,7	52,9	44,3
Straße C	033851	37,1	35,1	27,6
Straße C	033852	44,4	42,4	34,8
Straße D	033901	50	47,2	38,6
Straße D	033902	44,4	42,4	34,8
Straße D	033903	37,1	35,1	27,6
Straße E	033951	44,4	42,4	34,8
Straße E	033952	37,1	35,1	27,6
Straße F	034001	44,4	42,4	34,8
Straße G	034051	37,1	35,1	27,6
Straße H	034101	44,4	42,4	34,8
Stresemannstraße	069851	52,6	49,7	41
Stresemannstraße	069852	58,3	55,4	46,7
Struvestraße	059101	44,4	42,4	34,8
Sudenburger Straße	059151	44,4	42,4	34,8
Sudenburger Straße	059152	37,1	35,1	27,6
Sudenburger Wuhne	2015059201	58,4	56,3	51
Sudermannstraße	059251	37,1	35,1	27,6
Suderöder Weg	059301	55,7	52,9	44,3
Südring	2012059351	61,3	59,2	54
Südring	2012059352	60,8	58,7	53,4
Südstraße	059401	44,4	42,4	34,8
Suhler Straße	078751	50	47,2	38,6
Sülldorfer Straße	059451	37,1	35,1	27,6
Sülzborn	2015070601	54	51,3	46,7
Sülzeanger	059501	44,4	42,4	34,8
Sülzeanger	059502	37,1	35,1	27,6

Bezeichnung	ID	LmE		
		Tag	Abend	Nacht
		[dB]	[dB]	[dB]
Sülzeberg	2014059551	45	43,3	37,7
Sülzeblick	077401	37,1	35,1	27,6
Sülzlaken-Privatweg	059601	37,1	35,1	27,6
Sülzwiesen-Privatweg	059651	44,4	42,4	34,8
Sülzwiesen-Privatweg	059652	50	47,2	38,6
Sülzwiesen-Privatweg	059653	55,7	52,9	44,3
Sülzwiesen-Privatweg	059654	60	57,2	50
Sülzwiesen-Privatweg	059655	61,7	58,9	51,7
Süplinger Weg	059701	44,4	42,4	34,8
Süplinger Weg	059702	55,7	52,9	44,3
Tangerhütter Weg	074951	50	47,2	38,6
Tangerhütter Weg	074952	44,4	42,4	34,8
Tangerhütter Weg	074953	37,1	35,1	27,6
Tannenweg	059801	37,1	35,1	27,6
Tarthuner Weg	076451	37,1	35,1	27,6
Tassostraße	069201	37,1	35,1	27,6
Taubenweg	059901	37,1	35,1	27,6
Teichstraße	060051	44,4	42,4	34,8
Telemannstraße	060101	37,1	35,1	27,6
Telemannstraße	060102	44,4	42,4	34,8
Telemannstraße	060103	50	47,2	38,6
Tessenowstraße	2013070501	40,3	38,6	32,9
Thauberg	2011059851	58,8	56	51,5
Theodor-Kozlowski-Straße	2011073751	64,1	61,5	56,8
Theodor-Kozlowski-Straße	2011073752	63,8	61,3	56,4
Thieberg	060251	46,7	44,6	37
Thiemplatz	083451	44,4	42,4	34,8
Thiemstraße	2013060301	48,8	46,6	41,4
Thietmarstraße	030151	37,1	35,1	27,6
Thietmarstraße	030152	44,4	42,4	34,8
Thomas-Mann-Straße	2014060351	46,6	44,4	39,2
Thomas-Mann-Straße	2014060352	40,3	38,6	32,9
Thomas-Müntzer-Straße	060401	55,7	52,9	44,3
Thomas-Müntzer-Straße	060402	50	47,2	38,6
Thomas-Müntzer-Straße	060404	60	57,2	50
Thüringer Straße	060451	52,6	49,7	41
Till-Eulenspiegel-Ring	081201	58,3	55,4	46,7
Till-Eulenspiegel-Ring	081202	52,6	49,7	41
Till-Eulenspiegel-Ring	081203	46,7	44,6	37
Till-Eulenspiegel-Ring	081204	39,4	37,4	29,7
Tischbeinweg	060501	60	57,2	50
Tischlergasse	060551	37,1	35,1	27,6
Tismarstraße	060601	44,4	42,4	34,8
Tismarstraße	060602	37,1	35,1	27,6
Toepfferspark	060651	37,1	35,1	27,6
Torgauer Straße	060701	37,1	35,1	27,6
Torplatz	060751	55,7	52,9	44,3
Torweg	068451	44,4	42,4	34,8
Torweg	068452	37,1	35,1	27,6
Tränkeweg	090101	39,4	37,4	29,7
Tränkeweg	090102	46,7	44,6	37
Tränsberg	060802	37,1	35,1	27,6
Trappenweg	060851	55,7	52,9	44,3
Treseburger Straße	060901	55,7	52,9	44,3
Treseburger Straße	060902	50	47,2	38,6
Treseburger Straße	060903	44,4	42,4	34,8
Triftweg	060951	37,1	35,1	27,6
Tucheimer Straße	074501	46,7	44,6	37
Tucheimer Straße	074502	39,4	37,4	29,7
Tucholskystraße	061001	44,4	42,4	34,8
Tucholskystraße	061002	50	47,2	38,6
Tulpengrund	061101	37,1	35,1	27,6
Tulpenweg	061151	44,4	42,4	34,8
Turmschanzenstraße	2014061201	48,6	46,5	41,2
Turmschanzenstraße	2014061202	59,5	57,4	52,1
Turmstraße	061251	44,4	42,4	34,8
Turmstraße	061252	50	47,2	38,6

Bezeichnung	ID	LmE		
		Tag	Abend	Nacht
		[dB]	[dB]	[dB]
Uchtdorfer Weg	061301	37,1	35,1	27,6
Uhlandstraße	061351	50	47,2	38,6
Uhlandstraße	061352	44,4	42,4	34,8
Uhlandstraße	061353	37,1	35,1	27,6
Uhlichstraße	061401	37,1	35,1	27,6
Uhlichstraße	061402	44,4	42,4	34,8
Ulmenweg	2014061451	43,4	41,2	36,1
Ulmenweg	2014061452	43,2	40,9	35,8
Ulnersstraße	025301	37,1	35,1	27,6
Ulnersstraße	025302	44,4	42,4	34,8
Ulnersstraße	025303	50	47,2	38,6
Ulrichplatz	072701	37,1	35,1	27,6
Umfassungsstraße	2011061501	56,5	54,2	49,1
Umfassungsweg	061551	50	47,2	38,6
Ummendorfer Straße	061601	50	47,2	38,6
Universitätsplatz	2010061651	65,5	63	58,1
Universitätsplatz	2010061651	65,5	63,8	58,1
Unseburger Straße	071151	50	47,2	38,6
Unter der Wiesche	078401	50	47,2	38,6
Untere Siedlung	077451	37,1	35,1	27,6
Unterer Hohenwarsleber Weg	061701	46,7	44,6	37
Unterhorstweg	2014061751	53,7	51,5	46,3
Uranusweg	061801	44,4	42,4	34,8
Vahldorfer Straße	061851	44,4	42,4	34,8
Vehlitzer Straße	061901	37,1	35,1	27,6
Veilchengrund	070051	37,1	35,1	27,6
Veilchenweg	077501	44,4	42,4	34,8
Veilchenweg	077502	37,1	35,1	27,6
Venusweg	062001	50	47,2	38,6
Verlorener Grundstein	062051	44,4	42,4	34,8
Victor-Jara-Straße	062101	55,7	52,9	44,3
Victor-Jara-Straße	062102	50	47,2	38,6
Victor-Jara-Straße	062103	44,4	42,4	34,8
Victor-Jara-Straße	062104	37,1	35,1	27,6
Viktor-von-Unruh-Straße	062201	39,4	37,4	29,7
Virchowstraße	062251	58,3	55,4	46,7
Virchowstraße	062252	52,6	49,7	41
Vogelbreite	062301	37,1	35,1	27,6
Vogelbreite	062302	55,7	52,9	44,3
Vogelbreite	062303	50	47,2	38,6
Vogelbreite	062304	44,4	42,4	34,8
Völpker Straße	062351	37,1	35,1	27,6
Waagestraße	065701	37,1	35,1	27,6
Waagestraße	065702	44,4	42,4	34,8
Wacholdersteg	062401	44,4	42,4	34,8
Wachtelsteg	062451	37,1	35,1	27,6
Wahlitzer Weg	062501	44,4	42,4	34,8
Wahlitzer Weg	062502	50	47,2	38,6
Walbecker Straße	062551	44,4	42,4	34,8
Walbecker Straße	062552	37,1	35,1	27,6
Walbecker Straße	062553	50	47,2	38,6
Walbecker Straße	062554	55,7	52,9	44,3
Waldmeisterweg	062601	46,7	44,6	37
Waldstraße	080851	50	47,2	38,6
Wallonerberg	062651	50	47,2	38,6
Walmsbergsweg	062751	46,7	44,6	37
Walmsbergsweg	062752	39,4	37,4	29,7
Walnußweg	073501	50	47,2	38,6
Walter-Strumpf-Straße	062901	50	47,2	38,6
Walter-Strumpf-Straße	062902	44,4	42,4	34,8
Walther-Rathenau-Straße	2015062951	66,8	65,1	59,5
Walther-Rathenau-Straße	2015062952	66,4	64,7	59
Waltherstraße	063001	37,1	35,1	27,6
Wanzleber Chaussee	2013063051	53	50,8	45,6
Wanzleber Chaussee	2013063052	57	54,9	49,7
Wanzleber Straße	063101	37,1	35,1	27,6
Warschauer Straße	2016063151	59,8	57,5	52,4

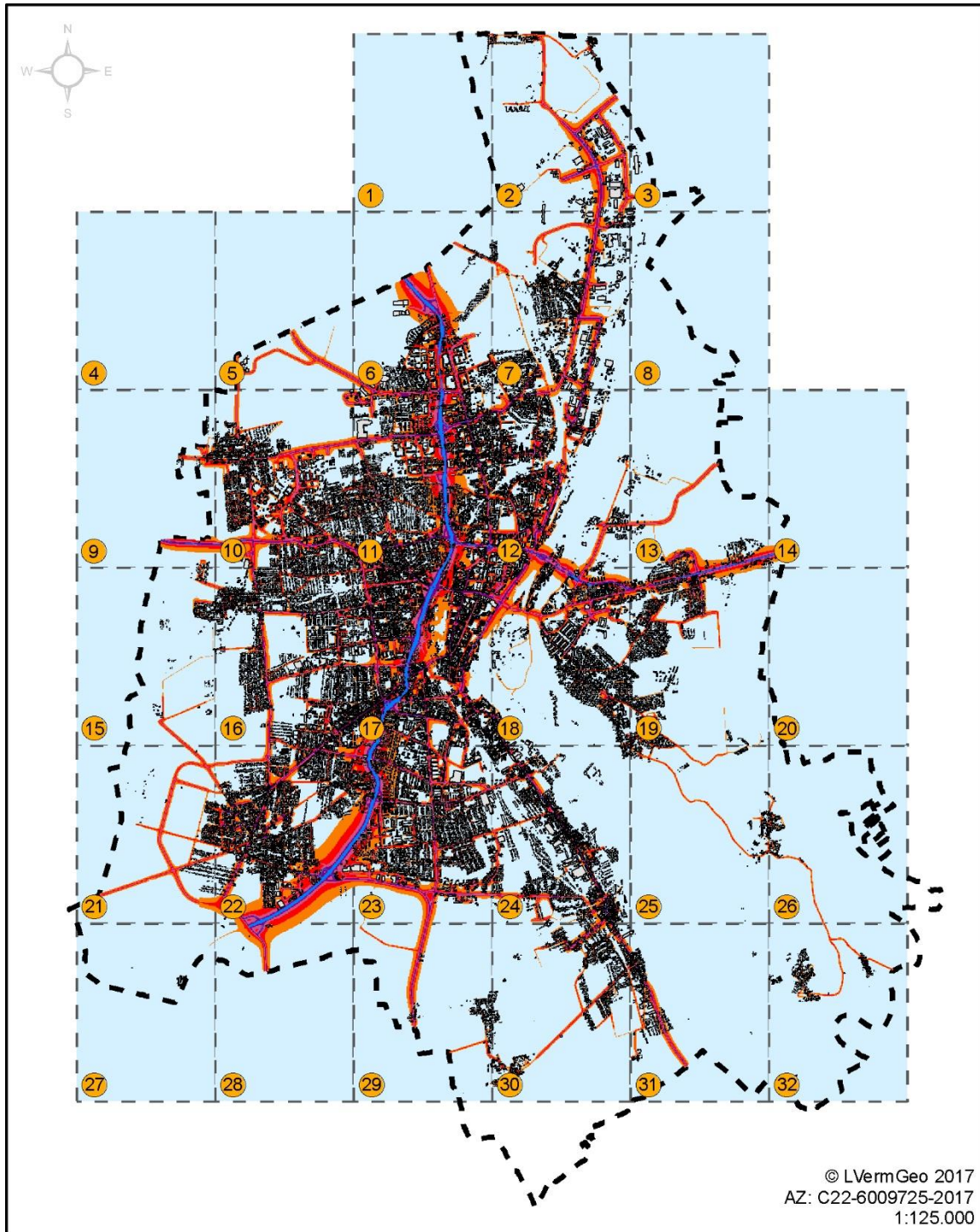
Bezeichnung	ID	LmE		
		Tag	Abend	Nacht
		[dB]	[dB]	[dB]
Warschauer Straße	2016063152	59,8	57,6	52,5
Warschauer Straße	2016063153	59,7	57,5	52,3
Warschauer Straße	2016063154	55,8	53,8	48,4
Wartbergstraße	063201	46,7	44,6	37
Wartburgstraße	063251	37,1	35,1	27,6
Wassergang	063301	44,4	42,4	34,8
Wasserkunststraße	063351	60,3	58	51,9
Wasserkunststraße	063352	62,6	59,7	52,4
Wasserstraße	063401	37,1	35,1	27,6
Weberstraße	063451	37,1	35,1	27,6
Wedringer Straße	063501	50	47,2	38,6
Wedringer Straße	063502	44,4	42,4	34,8
Wedringer Straße	063503	37,1	35,1	27,6
Weferlinger Straße	063551	44,4	42,4	34,8
Weferlinger Straße	063552	37,1	35,1	27,6
Weferlinger Straße	063553	50	47,2	38,6
Wegeleber Weg	063601	55,7	52,9	44,3
Weidenstraße	063651	37,1	35,1	27,6
Weidenstraße	063652	44,4	42,4	34,8
Weimarer Straße	063701	50	47,2	38,6
Weinbergstraße	063751	44,4	42,4	34,8
Weinbergstraße	063752	37,1	35,1	27,6
Weinbrennerallee	063801	37,1	35,1	27,6
Weinbrennerallee	063802	55,7	52,9	44,3
Weitlingstraße	063851	44,4	42,4	34,8
Weitlingstraße	063852	37,1	35,1	27,6
Weitlingstraße	063853	55,7	52,9	44,3
Weizengrund	2012063901	58,9	56,6	51,5
Wellenberg	063951	55,7	52,9	44,3
Wellener Weg	064001	52,6	49,7	41
Welsleber Straße	2013064051	51,8	50,1	44,4
Welsleber Weg	078451	50	47,2	38,6
Wenddorfer Weg	064201	44,4	42,4	34,8
Wendefurther Weg	064151	37,1	35,1	27,6
Wendefurther Weg	064152	44,4	42,4	34,8
Wendefurther Weg	064153	50	47,2	38,6
Wendefurther Weg	064154	55,7	52,9	44,3
Werner-Heisenberg-Straße	082401	52,6	49,7	41
Werner-Heisenberg-Straße	082402	46,7	44,6	37
Werner-Heisenberg-Straße	082404	39,4	37,4	29,7
Werner-Priegnitz-Straße	071051	37,1	35,1	27,6
Werner-Seelenbinder-Straße	064251	50	47,2	38,6
Werner-Seelenbinder-Straße	064252	44,4	42,4	34,8
Werner-Seelenbinder-Straße	064253	37,1	35,1	27,6
Werner-von-Siemens-Ring	2011068901	58,1	55,9	50,7
Werner-von-Siemens-Ring	2011068902	56,4	54	49
Wernigeröder Straße	064301	55,7	52,9	44,3
Wernigeröder Straße	064302	50	47,2	38,6
Wernigeröder Straße	064303	37,1	35,1	27,6
Wertherstraße	069151	50	47,2	38,6
Wertherstraße	069152	44,4	42,4	34,8
Wertherstraße	069153	37,1	35,1	27,6
Wespenstiege	064351	55,7	52,9	44,3
Wespenstiege	064352	50	47,2	38,6
Westeregelter Straße	072051	55,7	52,9	44,3
Westernplan	064401	44,4	42,4	34,8
Westernplan	064402	37,1	35,1	27,6
Westring	2015064451	61,2	59	53,9
Westring	2015064452	62	59,6	54,7
Weststraße	064501	50	47,2	38,6
Weststraße	064502	44,4	42,4	34,8
Wichmannstraße	064551	62,6	59,7	52,4
Wichmannstraße	064552	58,3	55,4	46,7
Widderstraße	062151	44,4	42,4	34,8
Wiedersdorfer Straße	2010069601	57,4	54,4	50
Wielandstraße	064601	37,1	35,1	27,6
Wielandstraße	064602	44,4	42,4	34,8

Bezeichnung	ID	LmE		
		Tag	Abend	Nacht
		[dB]	[dB]	[dB]
Wiener Straße	2014064651	62,4	59,9	55
Wiesener Straße	064701	39,4	37,4	29,7
Wiesengrund	077551	37,1	35,1	27,6
Wiesenstraße	064751	55,7	52,9	44,3
Wiesenweg	064801	37,1	35,1	27,6
Wilhelm-Diek-Straße	075201	64,3	61,4	54,1
Wilhelm-Höpfner-Ring	064951	55,7	52,9	44,3
Wilhelm-Höpfner-Ring	064952	50	47,2	38,6
Wilhelm-Höpfner-Ring	064953	44,4	42,4	34,8
Wilhelm-Klees-Straße	064901	55,7	52,9	44,3
Wilhelm-Klees-Straße	064902	50	47,2	38,6
Wilhelm-Klees-Straße	064903	44,4	42,4	34,8
Wilhelm-Klees-Straße	064904	37,1	35,1	27,6
Wilhelm-Kobelt-Straße	065001	55,7	52,9	44,3
Wilhelm-Kobelt-Straße	065003	37,1	35,1	27,6
Wilhelm-Külz-Straße	065051	44,4	42,4	34,8
Wilhelm-Külz-Straße	065052	37,1	35,1	27,6
Wilhelm-Linke-Straße	083401	44,4	42,4	34,8
Wilhelm-Linke-Straße	083402	37,1	35,1	27,6
Wilhelm-Niemann-Straße	065101	44,4	42,4	34,8
Wilhelm-Raabe-Straße	065201	37,1	35,1	27,6
Wilhelmstädter Platz	084051	37,1	35,1	27,6
Willi-Bredel-Straße	065251	37,1	35,1	27,6
Willy-Brandt-Platz	2012081651	54,6	52,9	47,3
Willy-Rosen-Straße	083101	46,7	44,6	37
Willy-Rosen-Straße	083102	39,4	37,4	29,7
Willy-Wolterstorff-Straße	065301	60	57,2	50
Winckelmannstraße	065351	44,4	42,4	34,8
Windmühlen-Privatweg	065401	44,4	42,4	34,8
Windmühlenstraße	065451	44,4	42,4	34,8
Windmühlenstraße	065452	37,1	35,1	27,6
Windmühlenstraße	065453	52,6	49,7	41
Windrosen-Privatweg	065501	44,4	42,4	34,8
Wisninger Straße	016801	44,4	42,4	34,8
Wisninger Wuhne	070251	46,7	44,6	37
Wisninger Wuhne	070252	39,4	37,4	29,7
Wittenberger Platz	082101	39,4	37,4	29,7
Wittenberger Straße	2011065551	57,4	55,3	50,1
Witzlebenstraße	065601	37,1	35,1	27,6
Wolfenbütteler Straße	065751	44,4	42,4	34,8
Wolfenbütteler Straße	065752	37,1	35,1	27,6
Wolfenbütteler Straße	065753	50	47,2	38,6
Wolframstraße	065801	44,4	42,4	34,8
Wolfsweg	065851	37,1	35,1	27,6
Wolmirsleber Weg	076401	50	47,2	38,6
Wolmirsleber Weg	076402	44,4	42,4	34,8
Wolmirstedter Straße	065901	44,4	42,4	34,8
Wolmirstedter Straße	065902	50	47,2	38,6
Wörlitzer Straße	066001	44,4	42,4	34,8
Wörlitzer Straße	066002	50	47,2	38,6
Wörlitzer Straße	073201	46,7	44,6	37
Wormser Platz	066101	44,4	42,4	34,8
Wormser Platz	066102	37,1	35,1	27,6
Wostokstraße	066151	50	47,2	38,6
Zackelbergstraße	066201	46,7	44,6	37
Zackmünder Straße	066251	37,1	35,1	27,6
Zackmünder Straße	066252	46,7	44,6	37
Zackmünder Straße	066253	50	47,2	38,6
Zaunkönigstraße	070801	55,7	52,9	44,3
Zaunkönigstraße	070802	50	47,2	38,6
Zaunkönigstraße	070803	44,4	42,4	34,8
Zechsteinring	081601	55,7	52,9	44,3
Zechsteinring	081602	50	47,2	38,6
Zechsteinring	081603	44,4	42,4	34,8
Zeddenicker Weg	066301	37,1	35,1	27,6
Zerbster Straße	066351	37,1	35,1	27,6
Zerrennerstraße	066401	62,1	59,4	51,8

Bezeichnung	ID	LmE		
		Tag	Abend	Nacht
		[dB]	[dB]	[dB]
Zerrennerstraße	066402	61,8	59,2	51,5
Zerrennerstraße	066403	50	47,2	38,6
Zerrennerstraße	066404	44,4	42,4	34,8
Zerrennerstraße	066405	39,4	37,4	29,7
Zetkinstraße	066451	50	47,2	38,6
Zetkinstraße	066452	37,1	35,1	27,6
Ziegelei-Privatweg	066501	50	47,2	38,6
Ziegelei-Privatweg	066502	44,4	42,4	34,8
Ziegelei-Privatweg	066503	37,1	35,1	27,6
Ziegeleistraße	066551	50	47,2	38,6
Ziegeleistraße	066552	44,4	42,4	34,8
Zielitzer Straße	066601	44,4	42,4	34,8
Zinckestraße	066651	58,3	55,4	46,7
Zinckestraße	066652	52,6	49,7	41
Zinckestraße	066653	46,7	44,6	37
Ziolkowskistraße	066701	55,7	52,9	44,3
Ziolkowskistraße	066702	46,7	44,6	37
Ziolkowskistraße	066703	50	47,2	38,6
Ziolkowskistraße	066706	37,1	35,1	27,6
Zipkeleben	067752	46,7	44,6	37
Zipkeleber Weg	066751	50	47,2	38,6
Zipkeleber Weg	066752	39,4	37,4	29,7
Zipkeleber Weg	066753	46,7	44,6	37
Zobelweg	066851	37,1	35,1	27,6
Zollbrücke	2014068101	61,8	60,1	54,4
Zollbrücke	2014068102	61,7	60	54,3
Zollstraße	2014066901	48,3	46,3	40,9
Zooallee	084302	58,3	55,4	46,7
Zschokkestraße	076651	44,4	42,4	34,8
Zschokkestraße	076652	37,1	35,1	27,6
Zschokkestraße	076653	50	47,2	38,6
Zuckerbusch	2013066951	54,8	52,9	47,5
Zuckerstraße	067001	39,4	37,4	29,7
Zum Anker	078701	39,4	37,4	29,7
Zum Bahnhof	2014077601	45,4	43,1	38
Zum Bördepark	2013078851	55,2	53,4	47,8
Zum Domfelsen	084401	39,4	37,4	29,7
Zum Domfelsen	084402	46,7	44,6	37
Zum Engel	081051	37,1	35,1	27,6
Zum Friedensweiler	2014067101	45,7	43,7	38,3
Zum Handelshof	079501	58,3	55,4	46,7
Zum Handelshof	079502	52,6	49,7	41
Zum Handelshof	079503	46,7	44,6	37
Zum Handelshof	079504	39,4	37,4	29,7
Zum Lindenweiler	2011067151	51,4	49,6	44,1
Zum Rotehornblick	084701	46,7	44,6	37
Zum Sandkolk	087801	46,7	44,6	37
Zum Sandkolk	087802	39,4	37,4	29,7
Zum Sauren Tal	074101	55,7	52,9	44,3
Zum Sauren Tal	074102	50	47,2	38,6
Zum Schroteblick	081951	55,7	52,9	44,3
Zum Schroteblick	081953	50	47,2	38,6
Zum Schroteblick	081954	37,1	35,1	27,6
Zum Schroteblick	081955	46,7	44,6	37
Zum Waldsee	067051	37,1	35,1	27,6
Zum Wiesgen	072151	52,6	49,7	41
Zur Alten Elbe	080901	50	47,2	38,6
Zur Hubbrücke	084651	39,4	37,4	29,7
Zur Hubbrücke	084652	46,7	44,6	37
Zur Kirschblüte	085551	39,4	37,4	29,7
Zur Korngrube	067201	46,7	44,6	37
Zur Korngrube	067202	39,4	37,4	29,7
Zur Kreuzhorst	080701	50	47,2	38,6
Zur Mühle	080601	50	47,2	38,6
Zur Muttereiche	067251	44,4	42,4	34,8
Zur Muttereiche	067252	37,1	35,1	27,6
Zur Pappel	067301	37,1	35,1	27,6

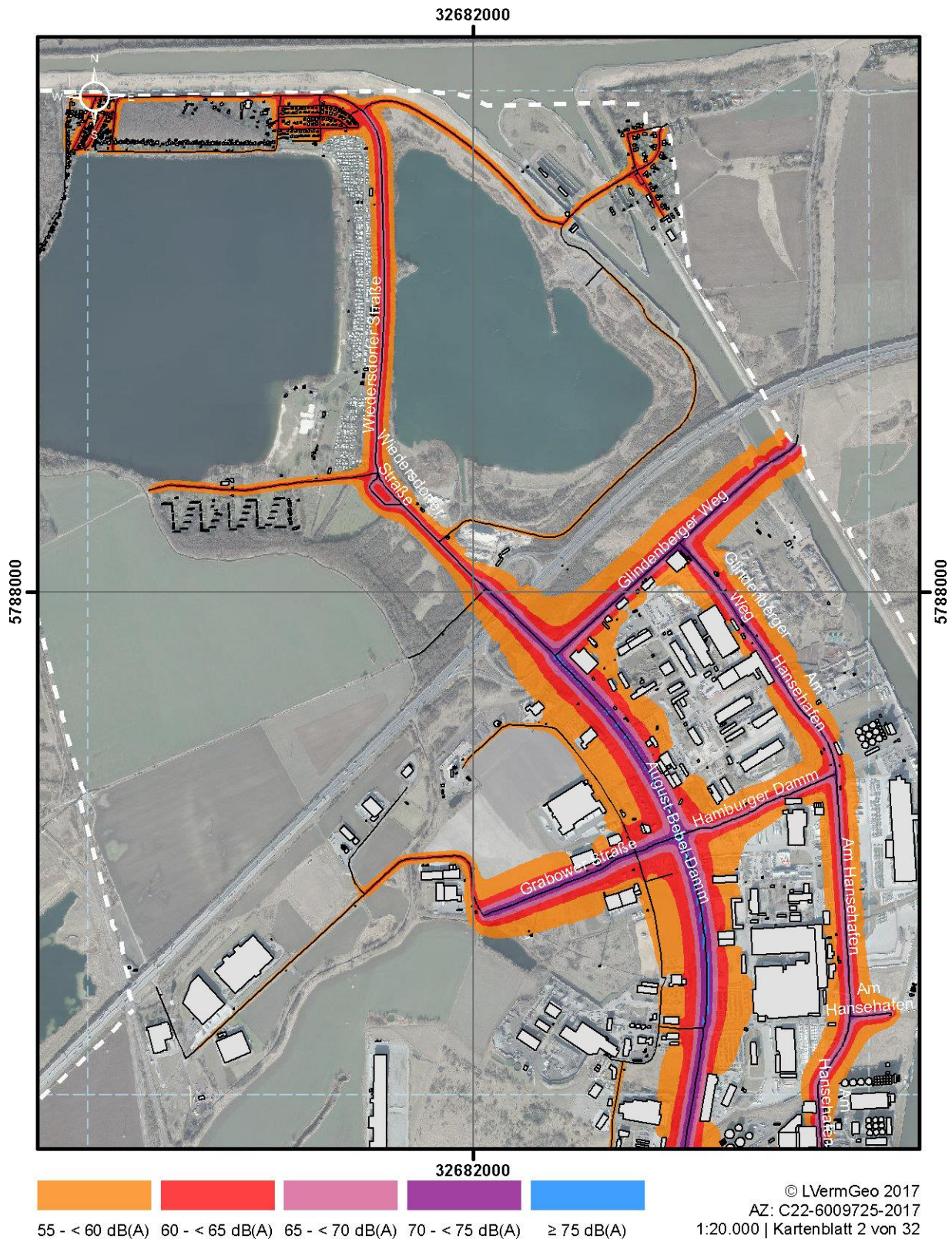
Bezeichnung	ID	LmE		
		Tag	Abend	Nacht
		[dB]	[dB]	[dB]
Zur Pferdekoppel	067401	37,1	35,1	27,6
Zur Schleuse	075551	46,7	44,6	37
Zur Schleuse	075552	52,6	49,7	41
Zur Siedlung Reform	067401	37,1	35,1	27,6
Zur Siedlung Reform	067402	50	47,2	38,6
Zur Tonkuhle	078901	55,7	52,9	44,3
Zur Tonkuhle	078902	44,4	42,4	34,8
Zur Tonkuhle	078903	50	47,2	38,6
Zur Viehbörse	079451	39,4	37,4	29,7
Zur Wassermühle	067451	55,7	52,9	44,3
Zwetschgenweg	083951	50	47,2	38,6
Zwischenwerkstraße	067501	58,3	55,4	46,7
Zwischenwerkstraße	067502	52,6	49,7	41

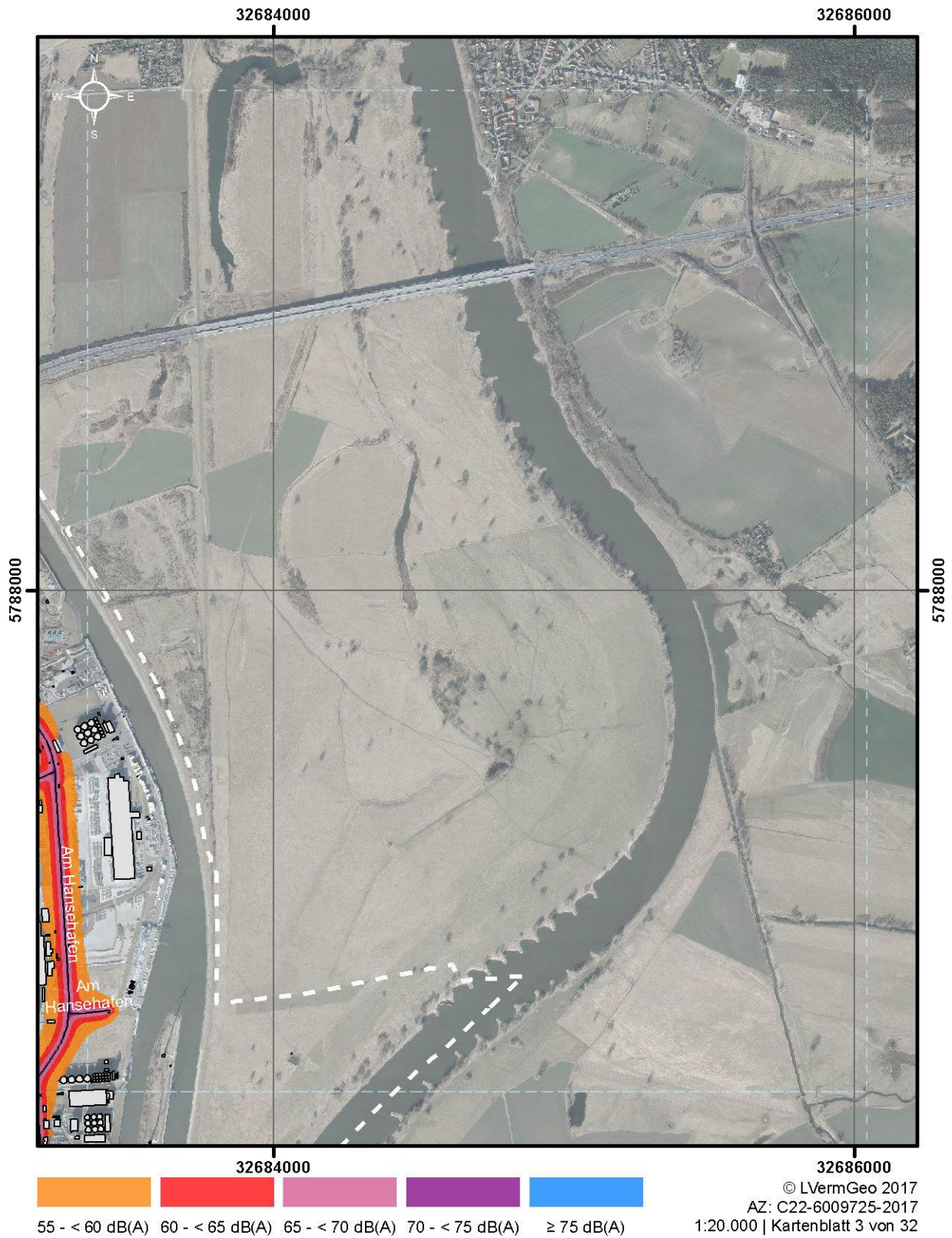
Anlage 3 – Kartenserienübersicht



Anlage 4 – Lärmkartenserie für den Lärminde_{LDEN}

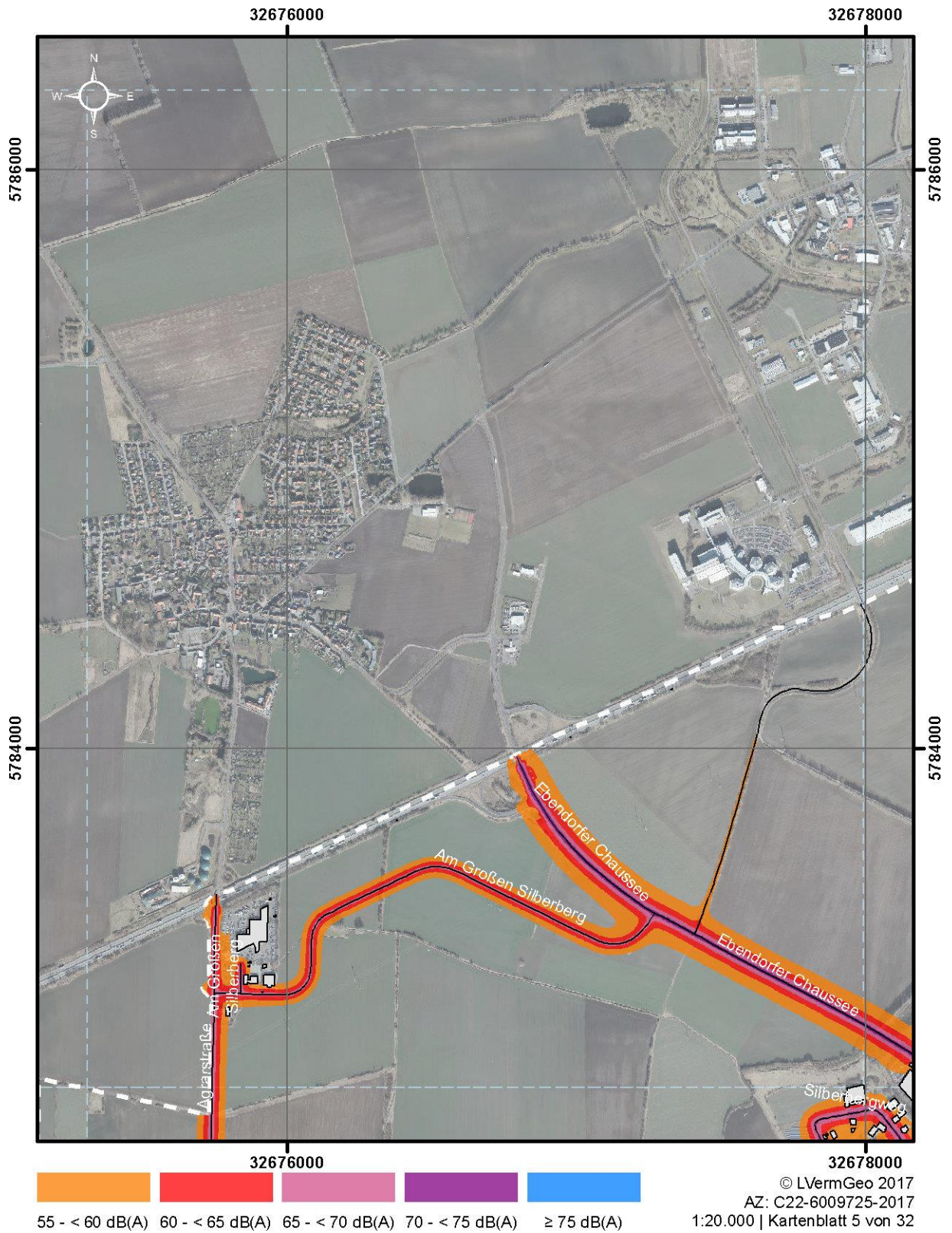




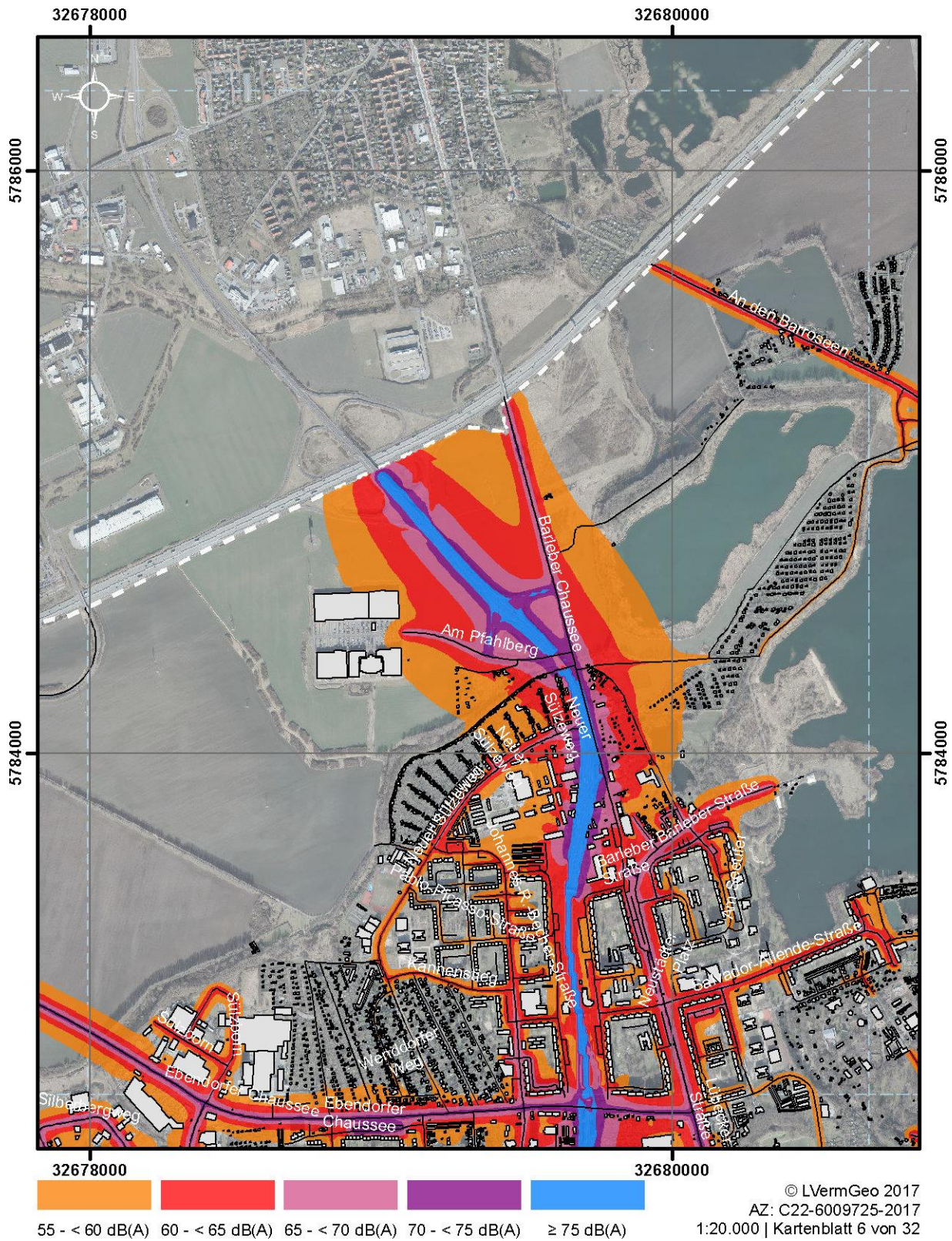






© LVermGeo 2017
AZ: C22-6009725-2017
1:20.000 | Kartenblatt 4 von 32



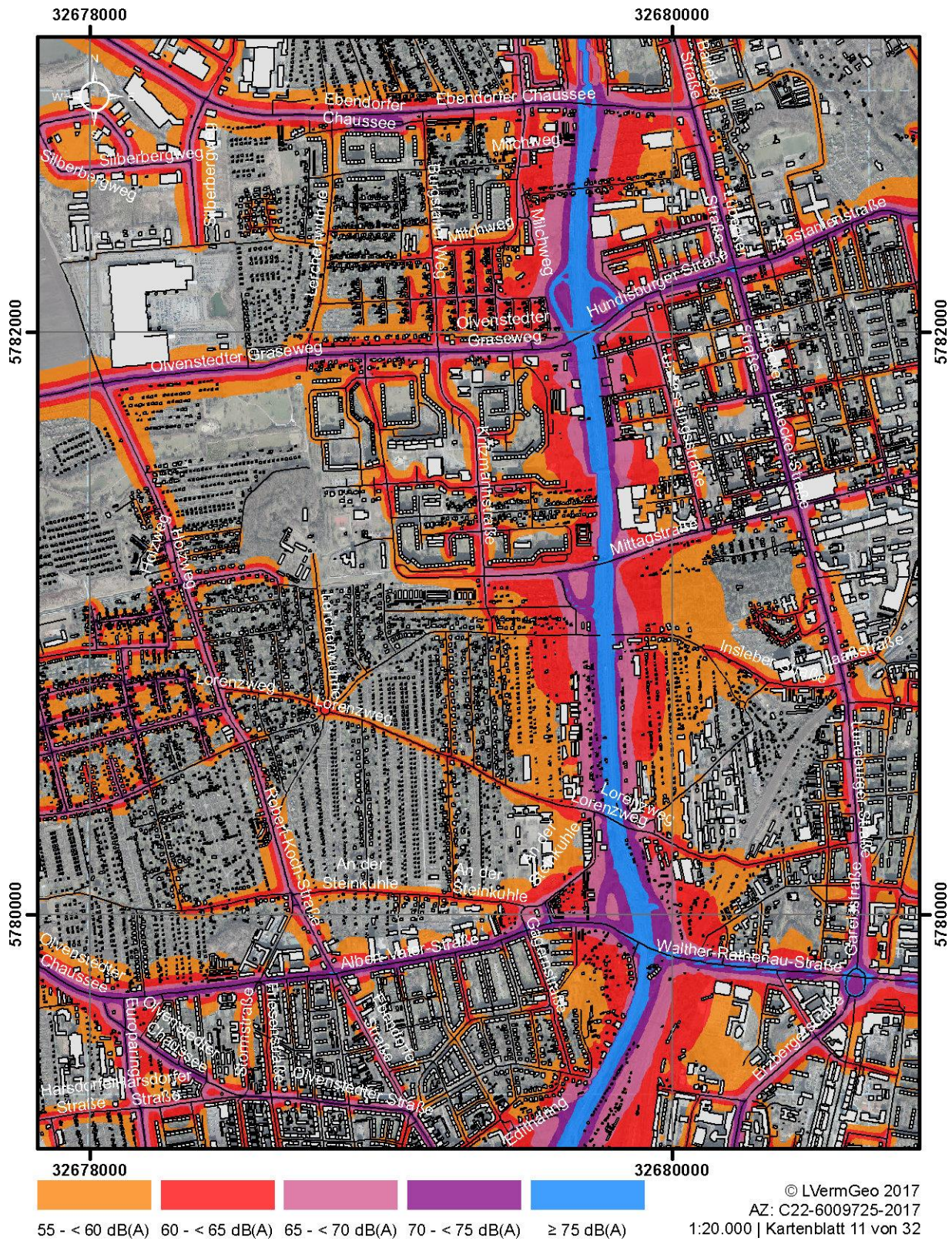
© L_{VermGeo} 2017
AZ: C22-6009725-2017
1:20.000 | Kartenblatt 5 von 32

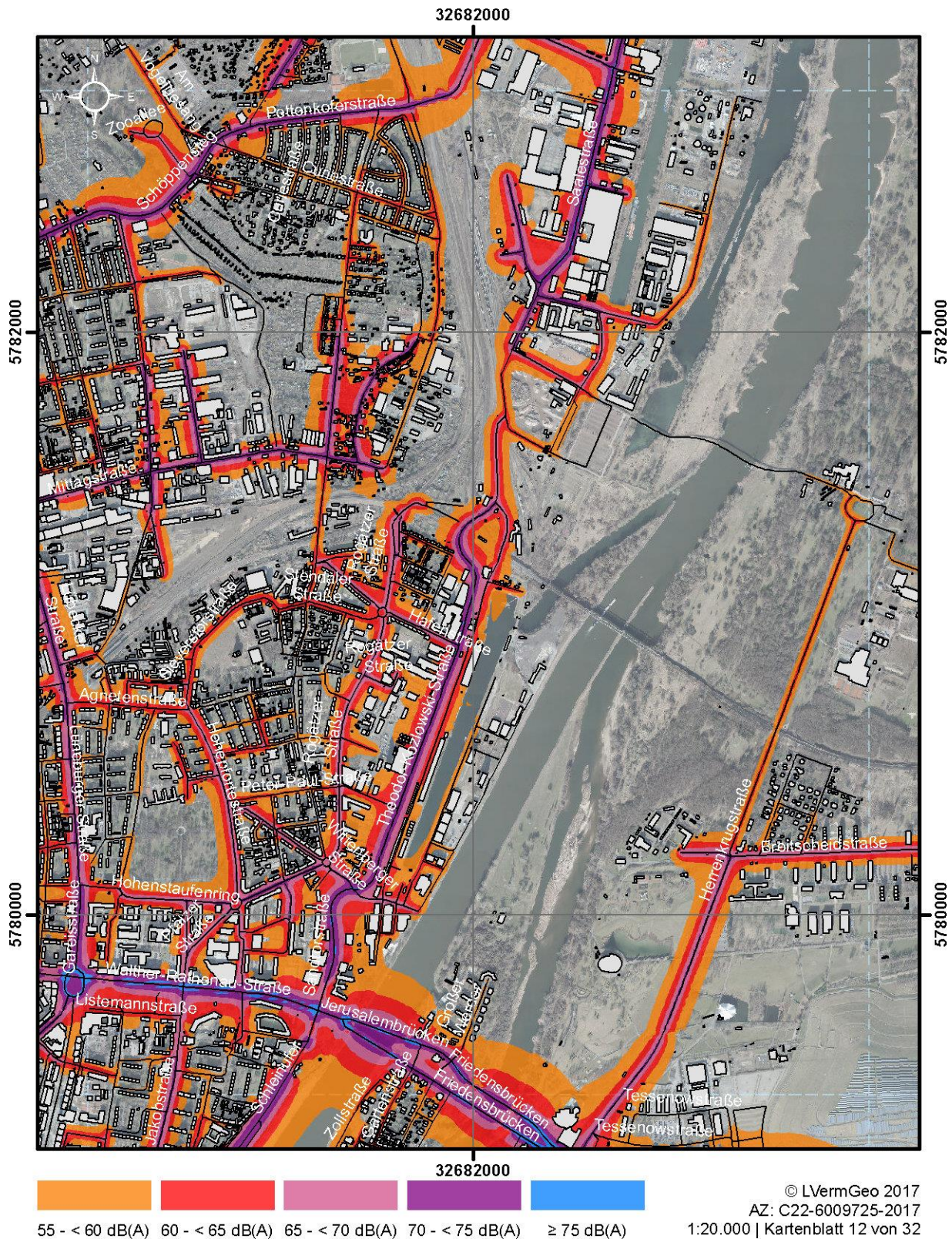


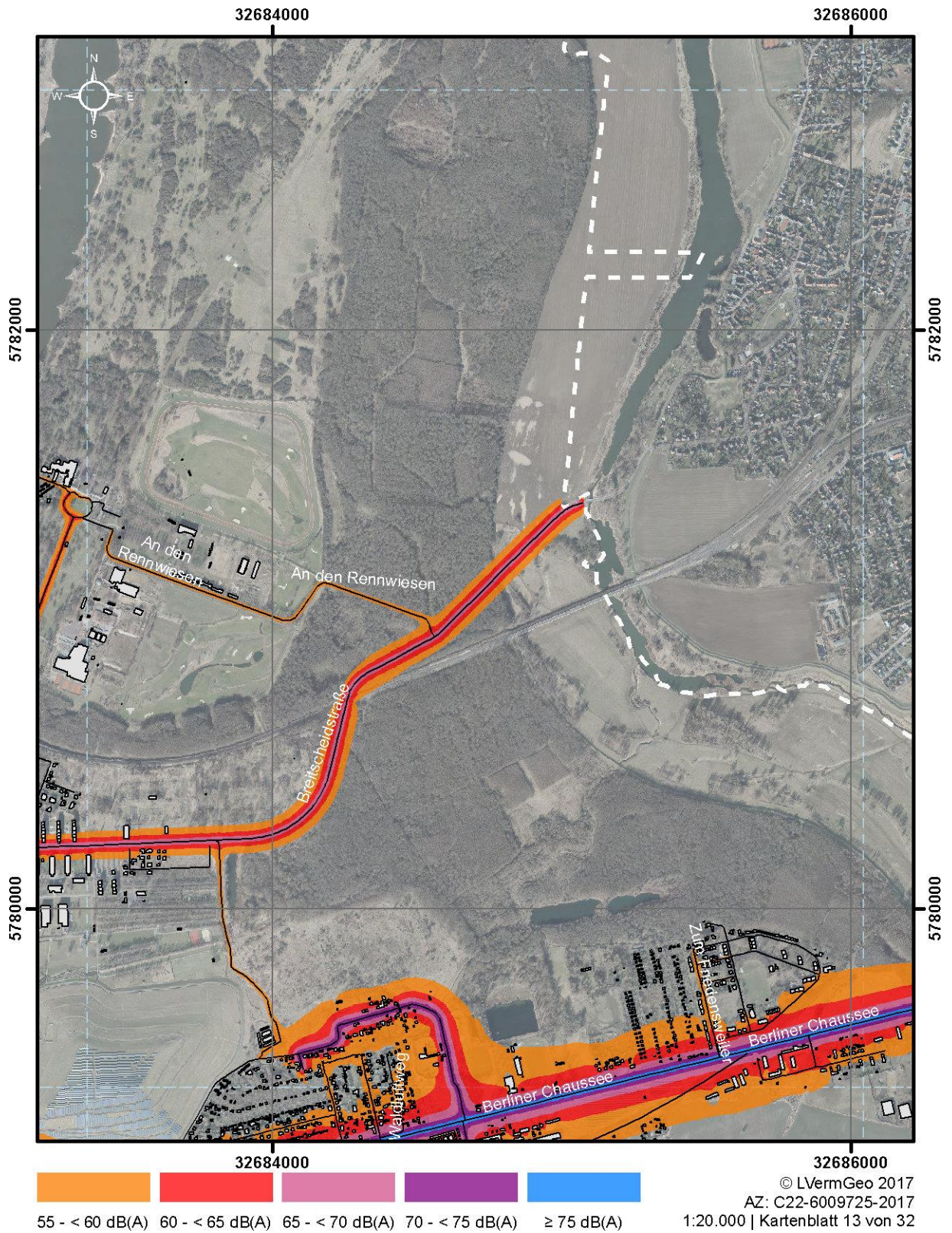


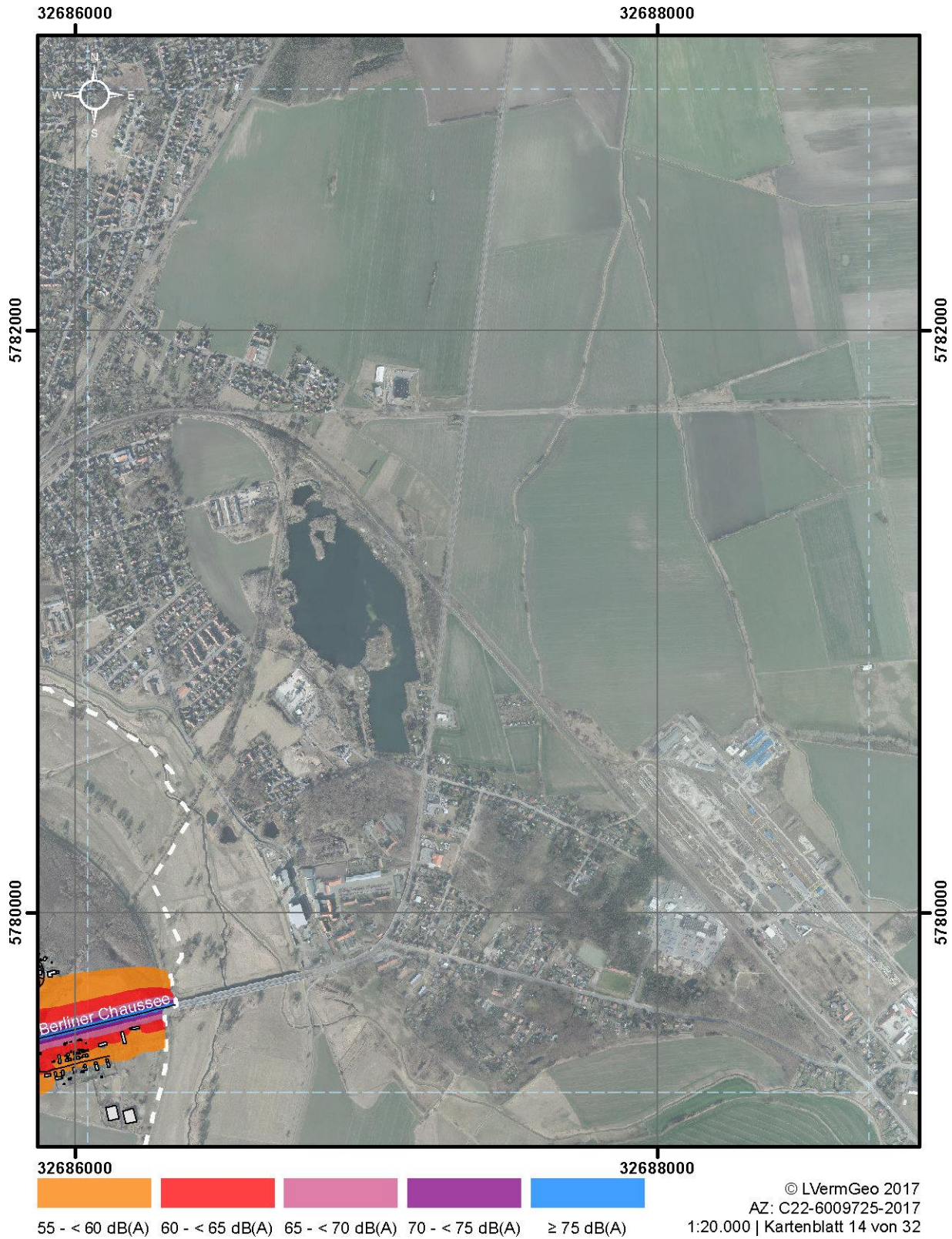




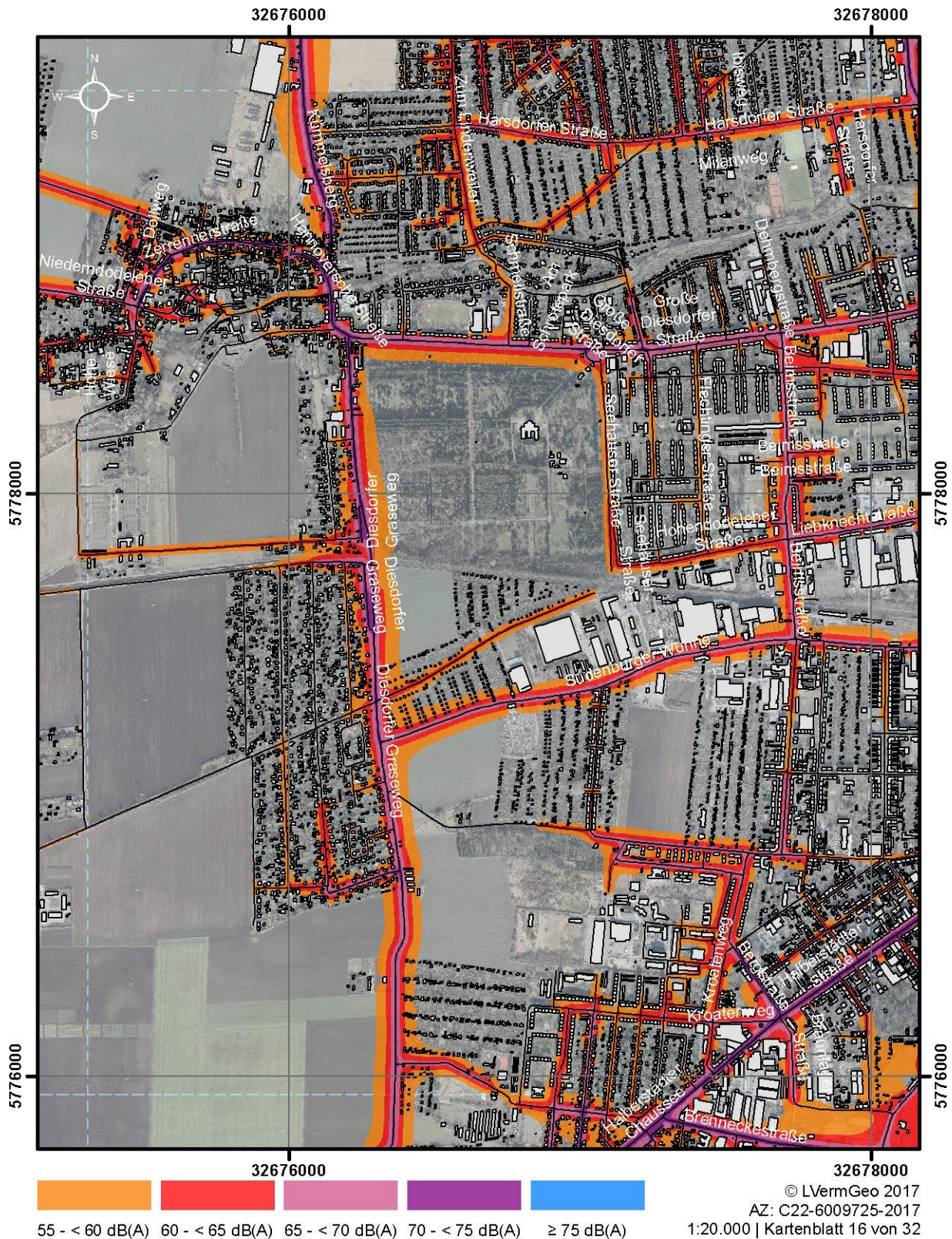




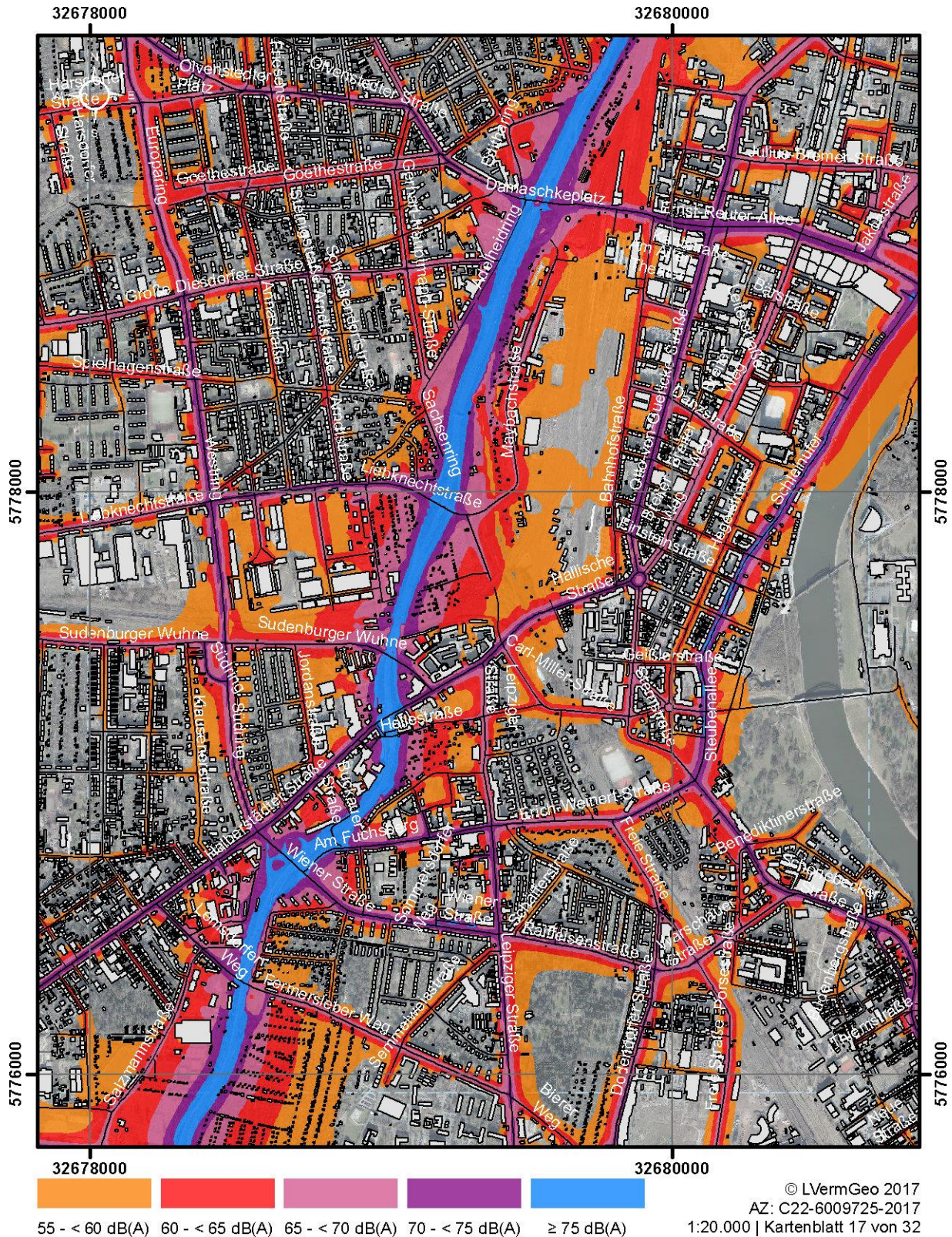


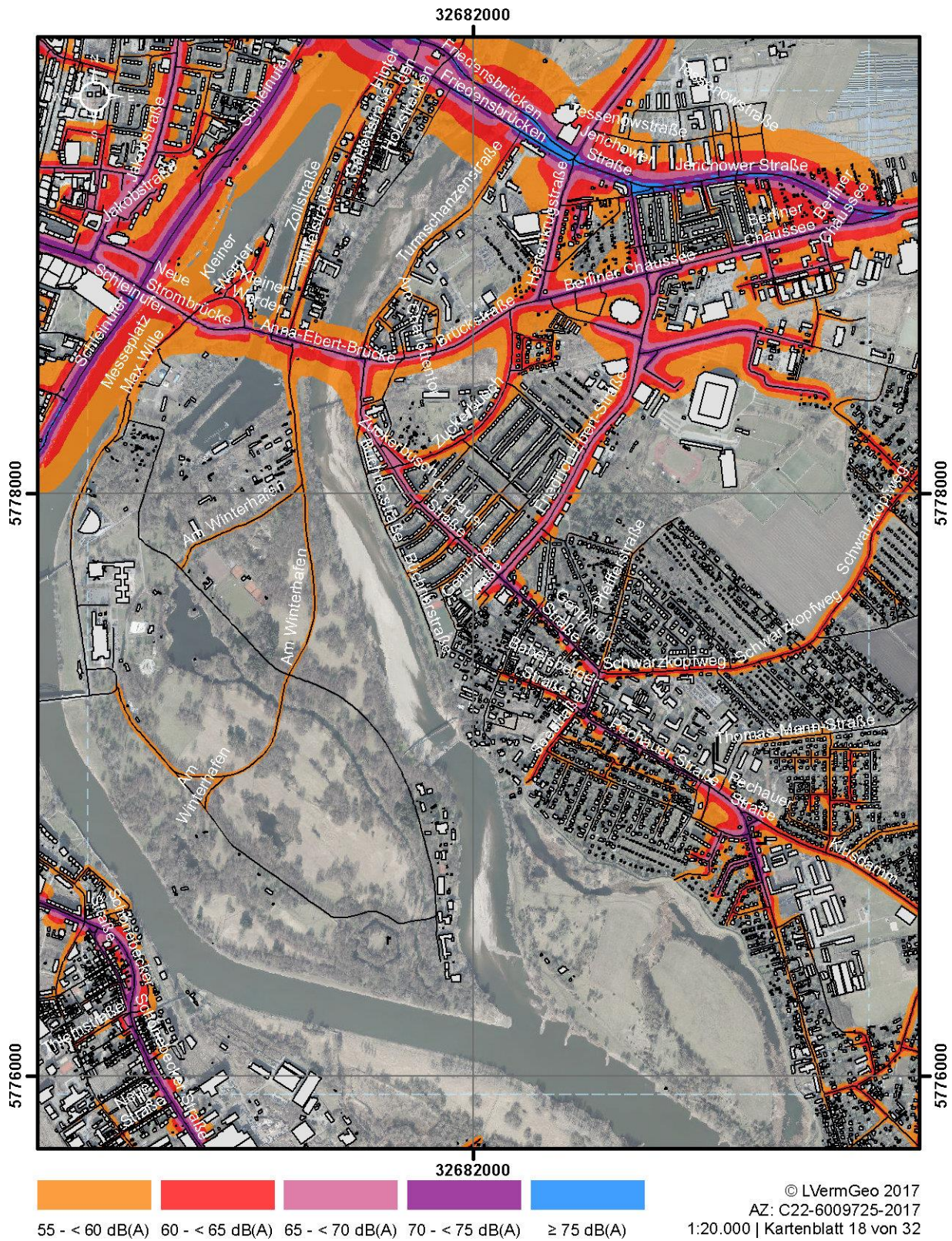


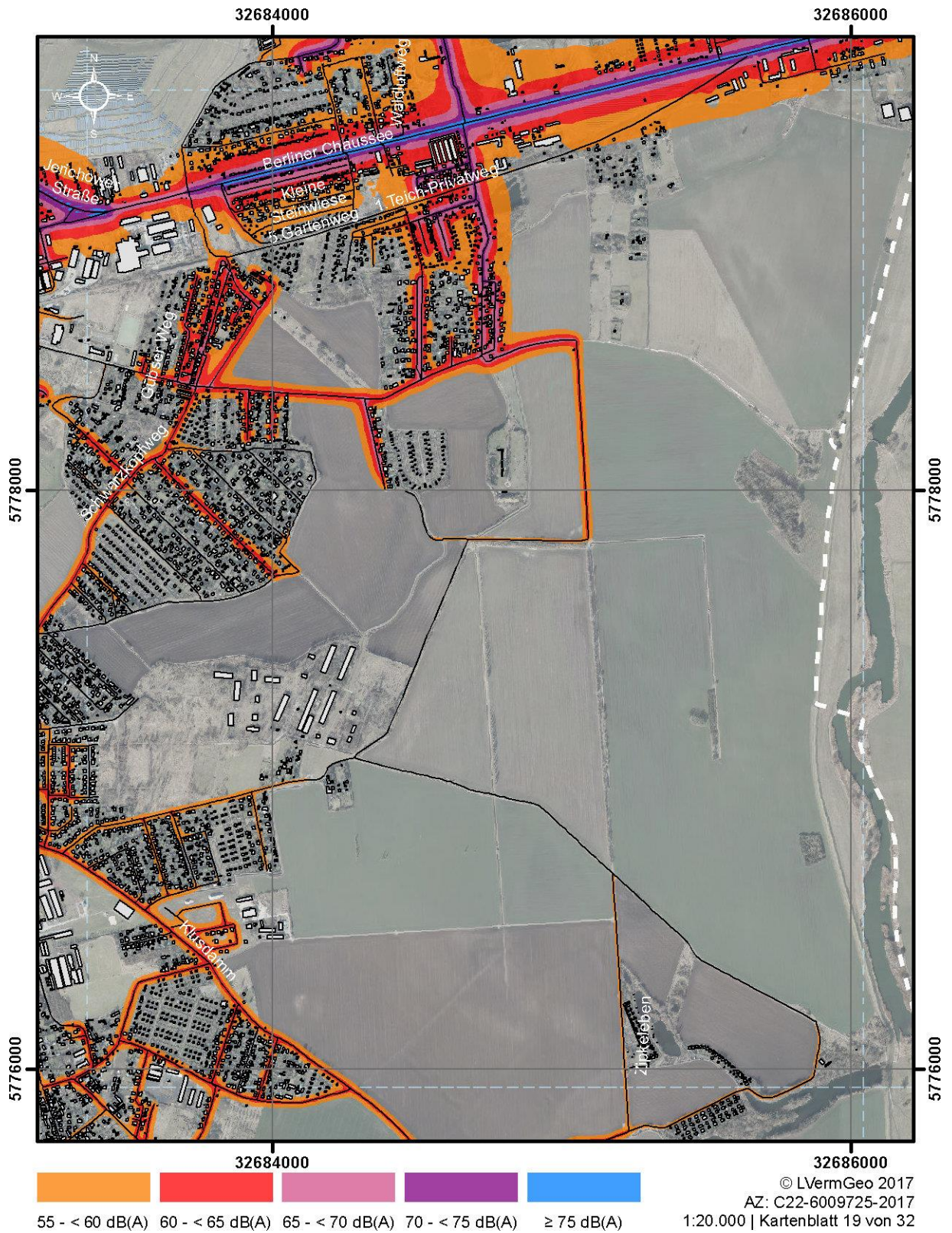




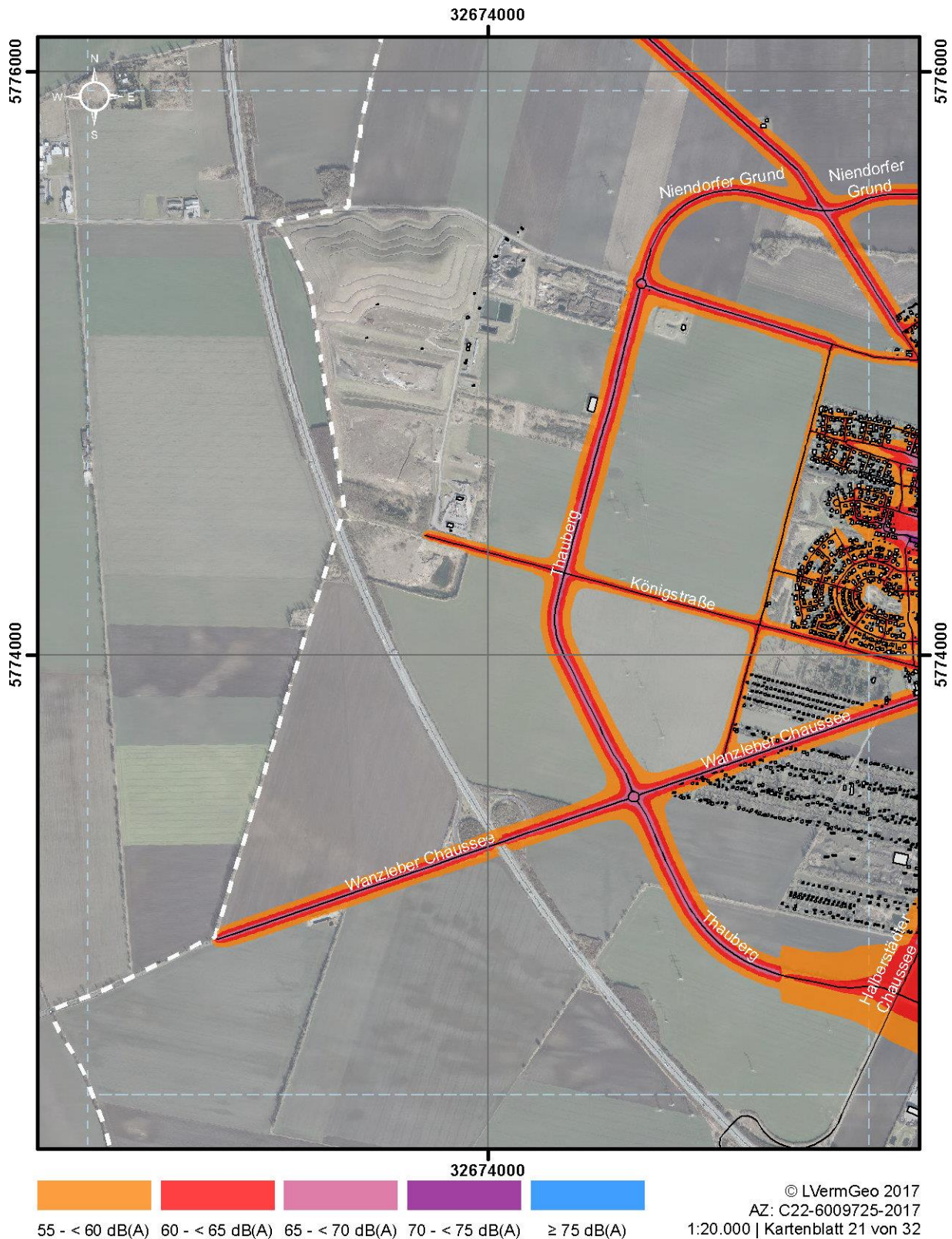
© L VermGeo 2017
AZ: C22-6009725-2017
1:20.000 | Kartenblatt 16 von 32

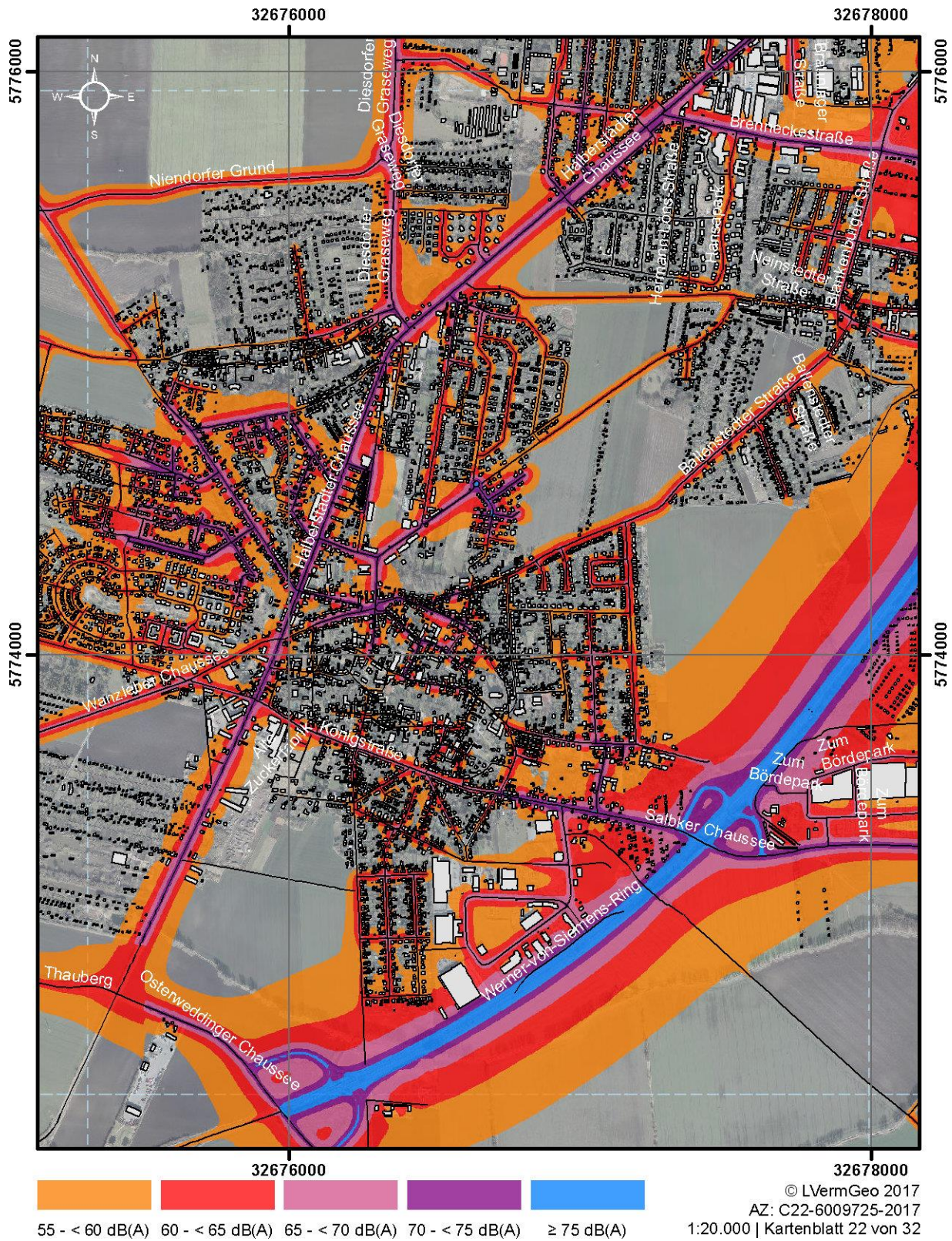


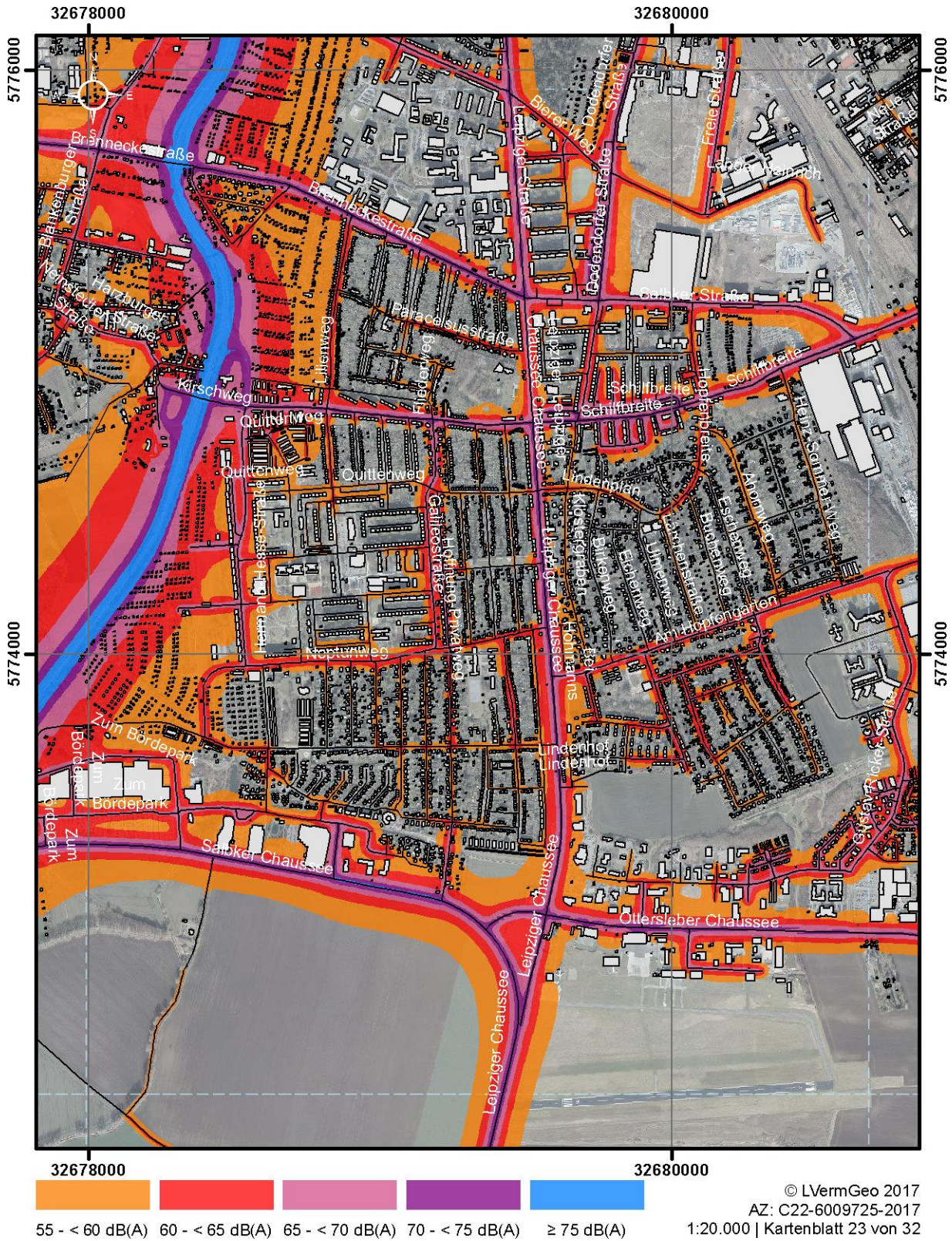


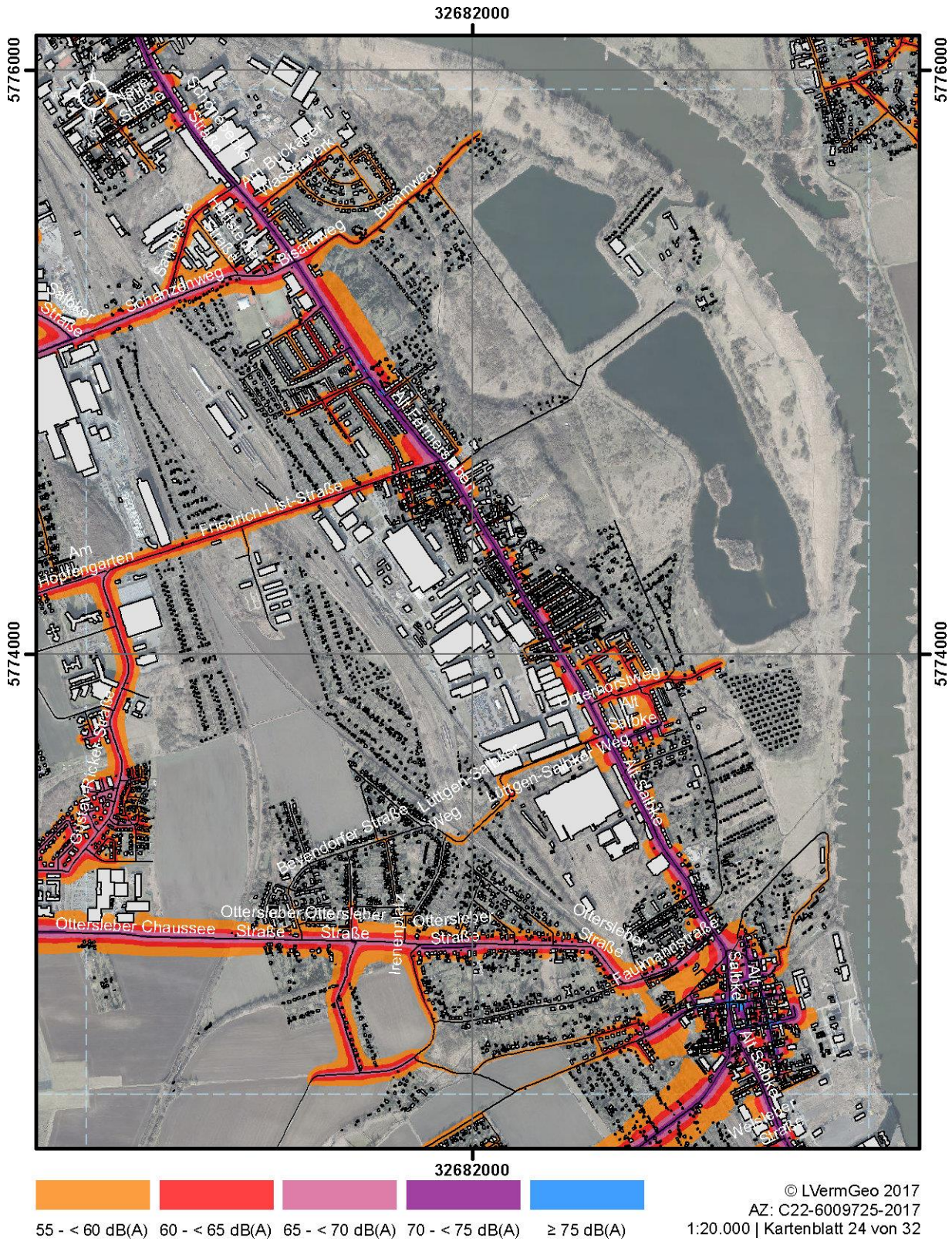










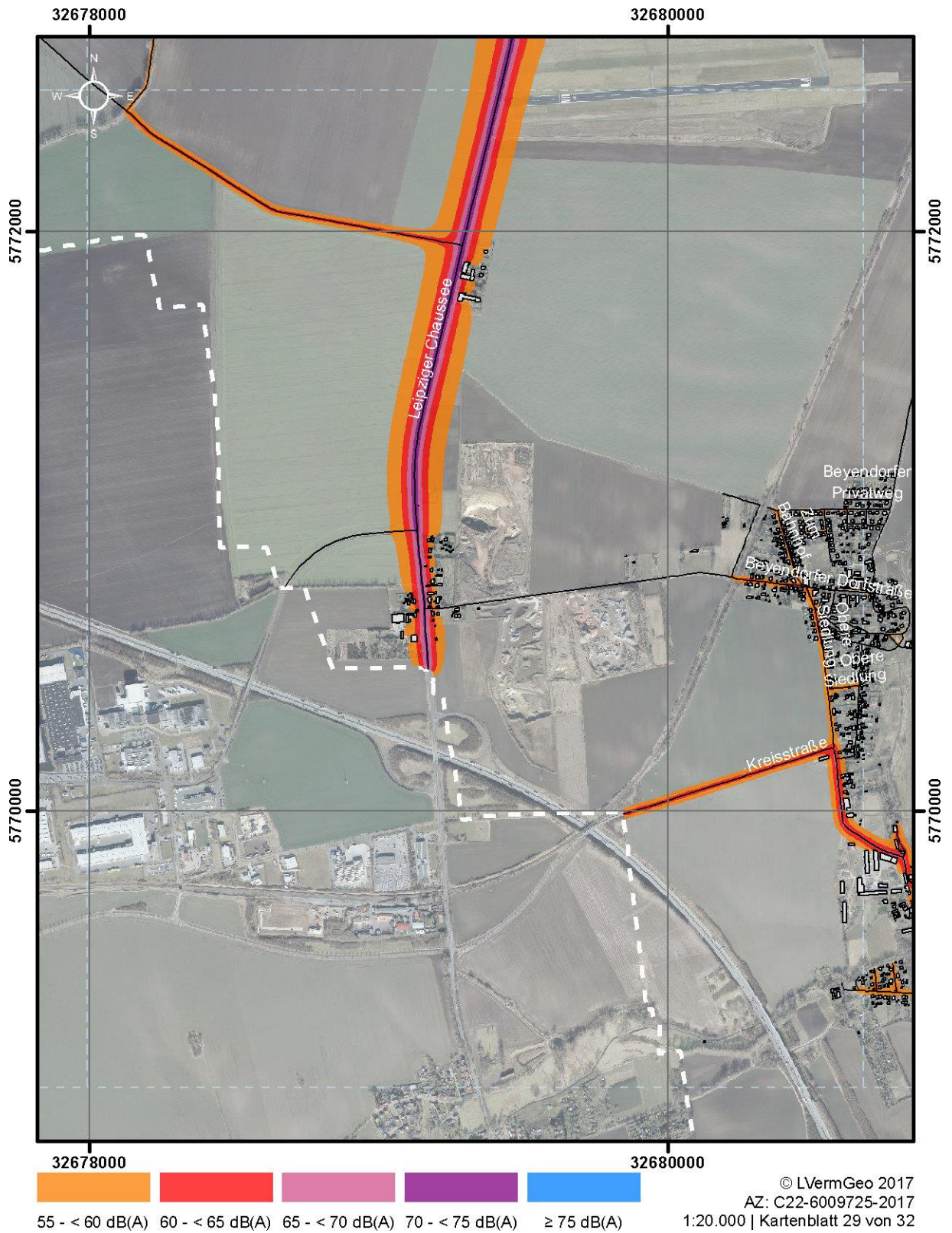




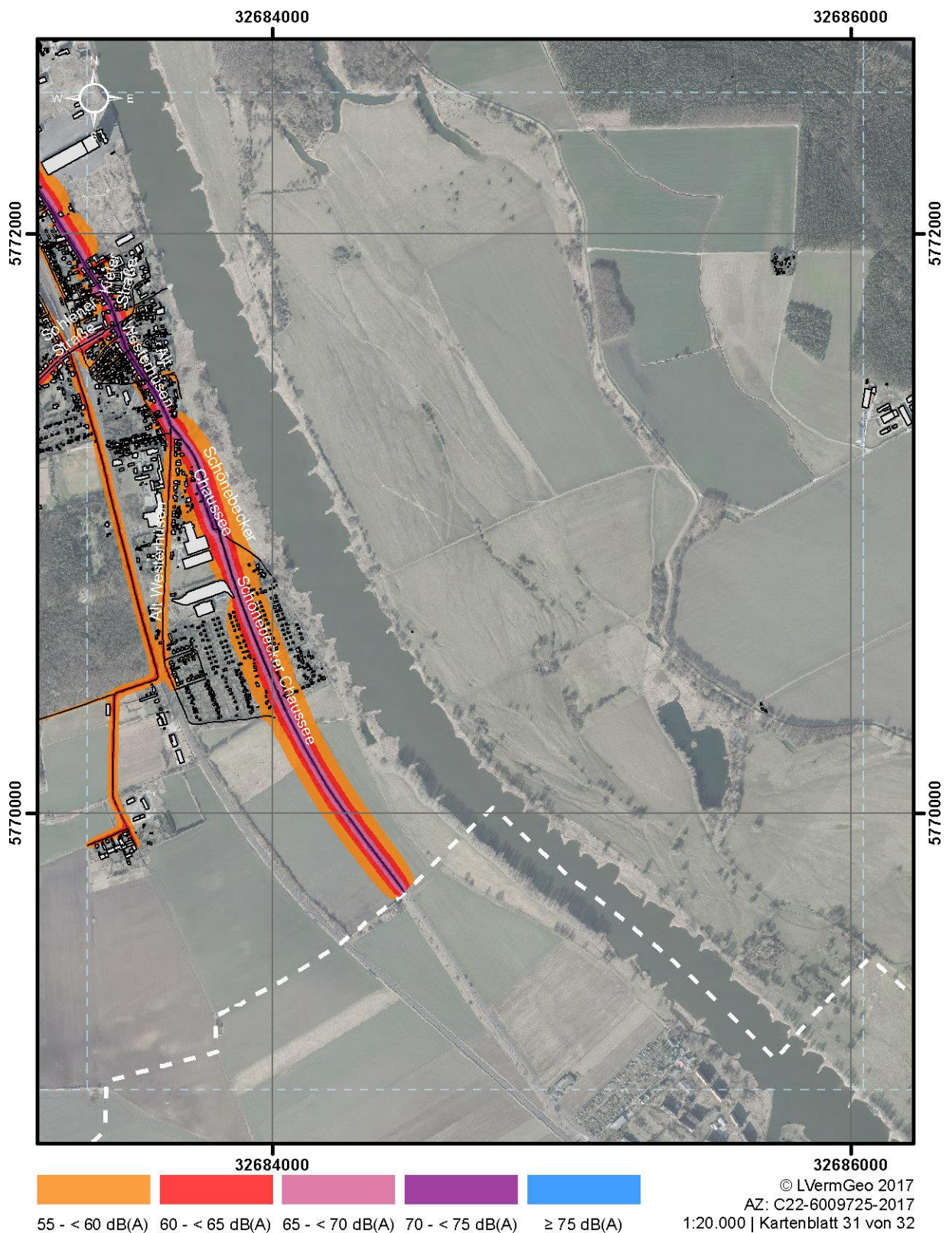


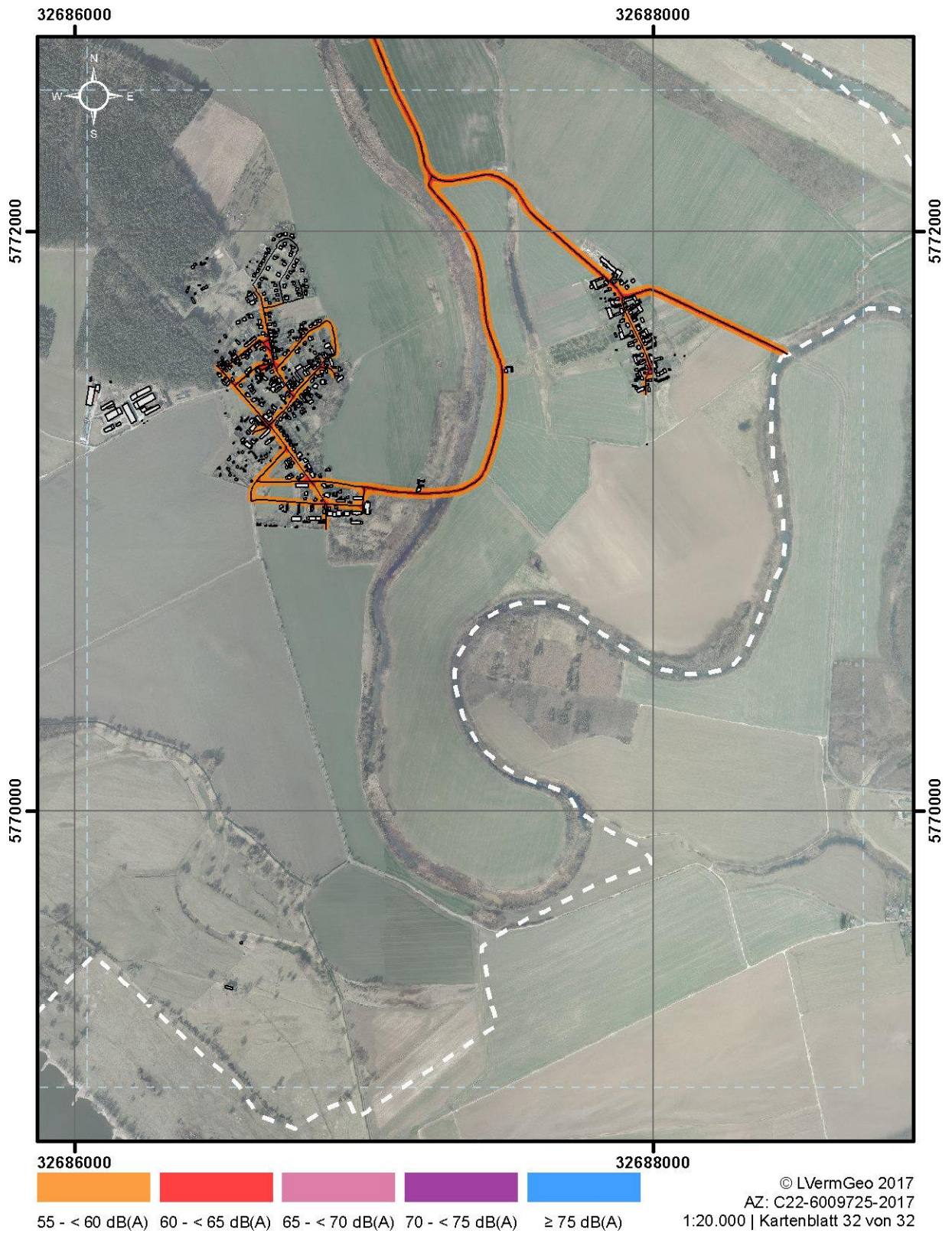






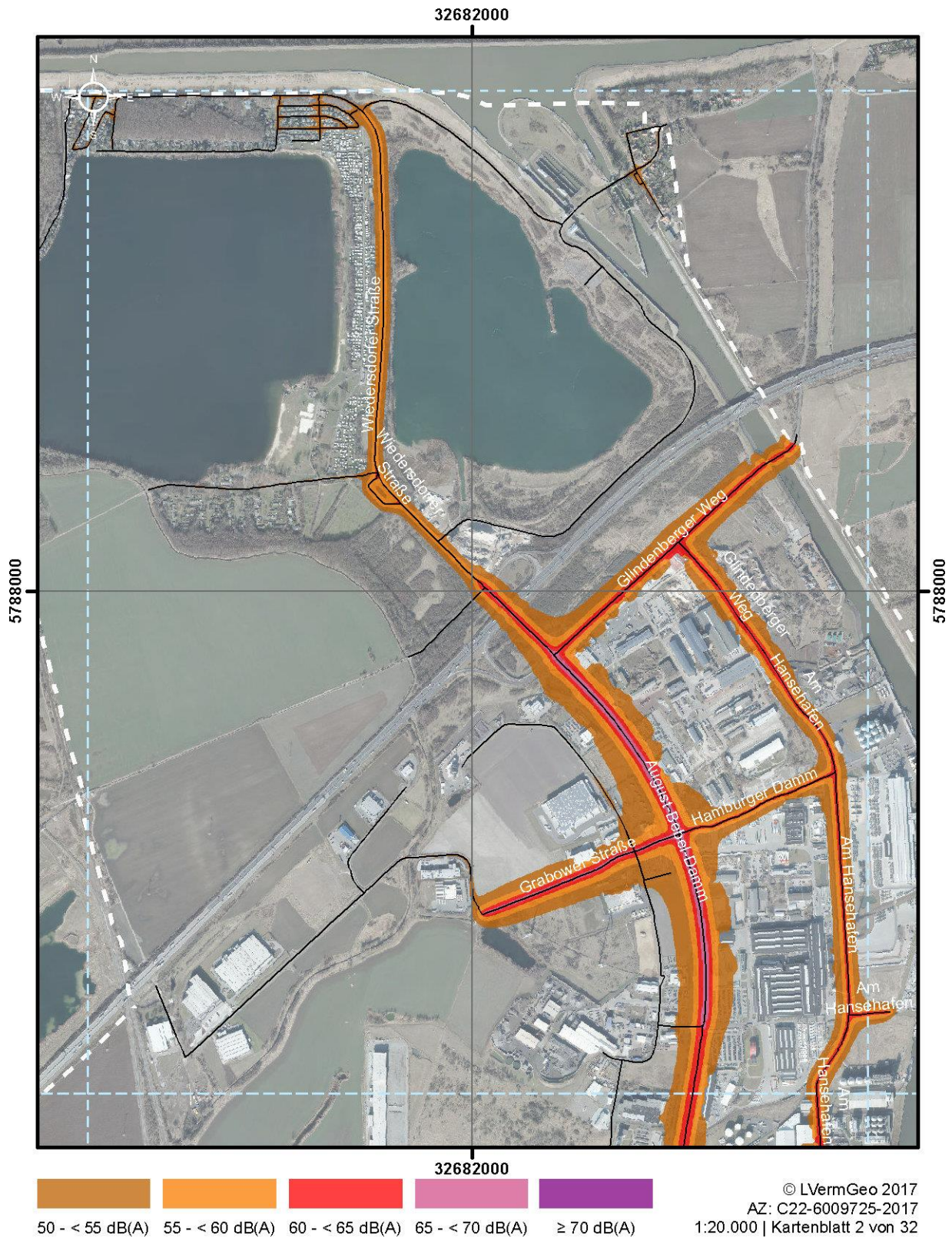






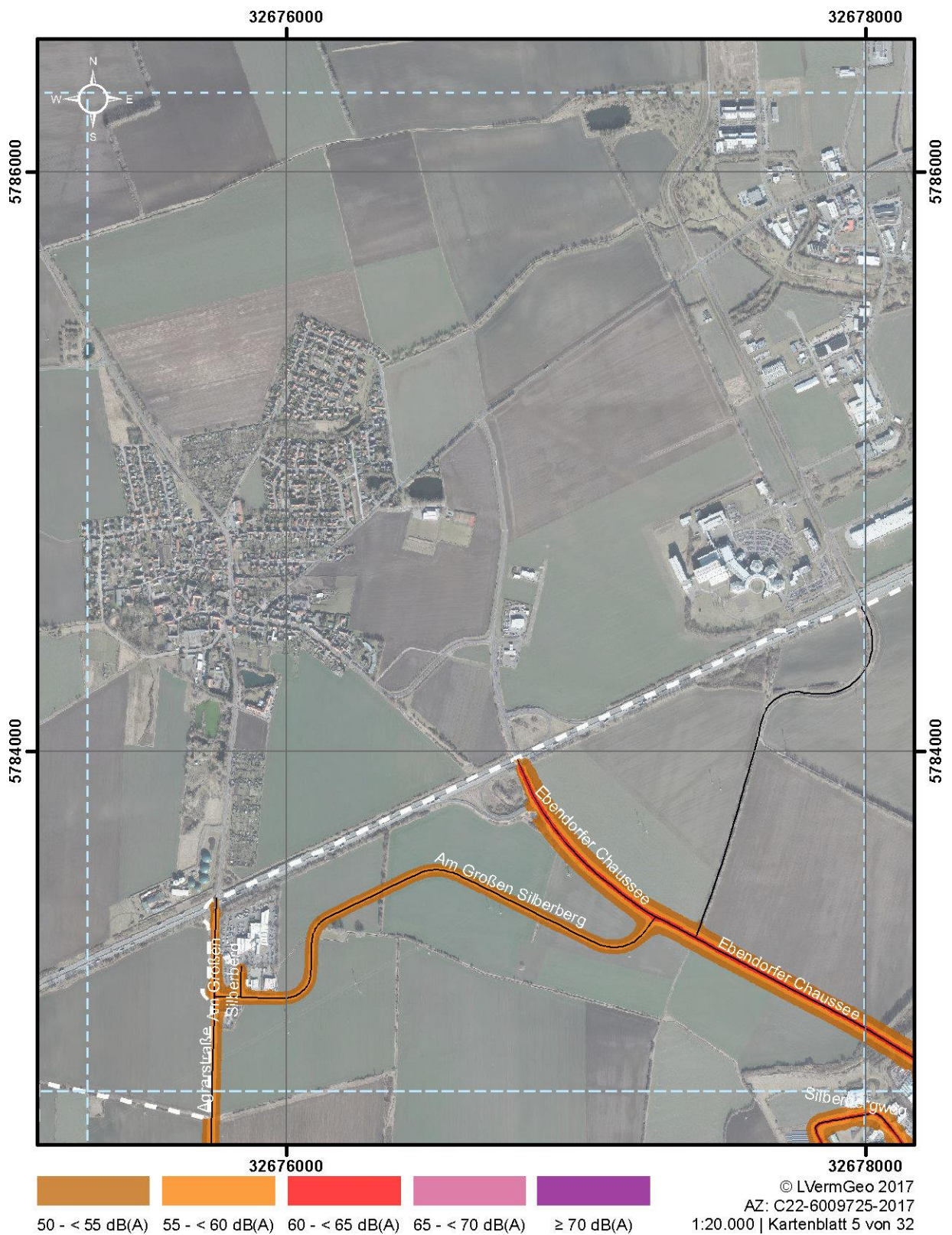
Anlage 5 – Lärmkartenserie für den Lärminde_x L_{Night}

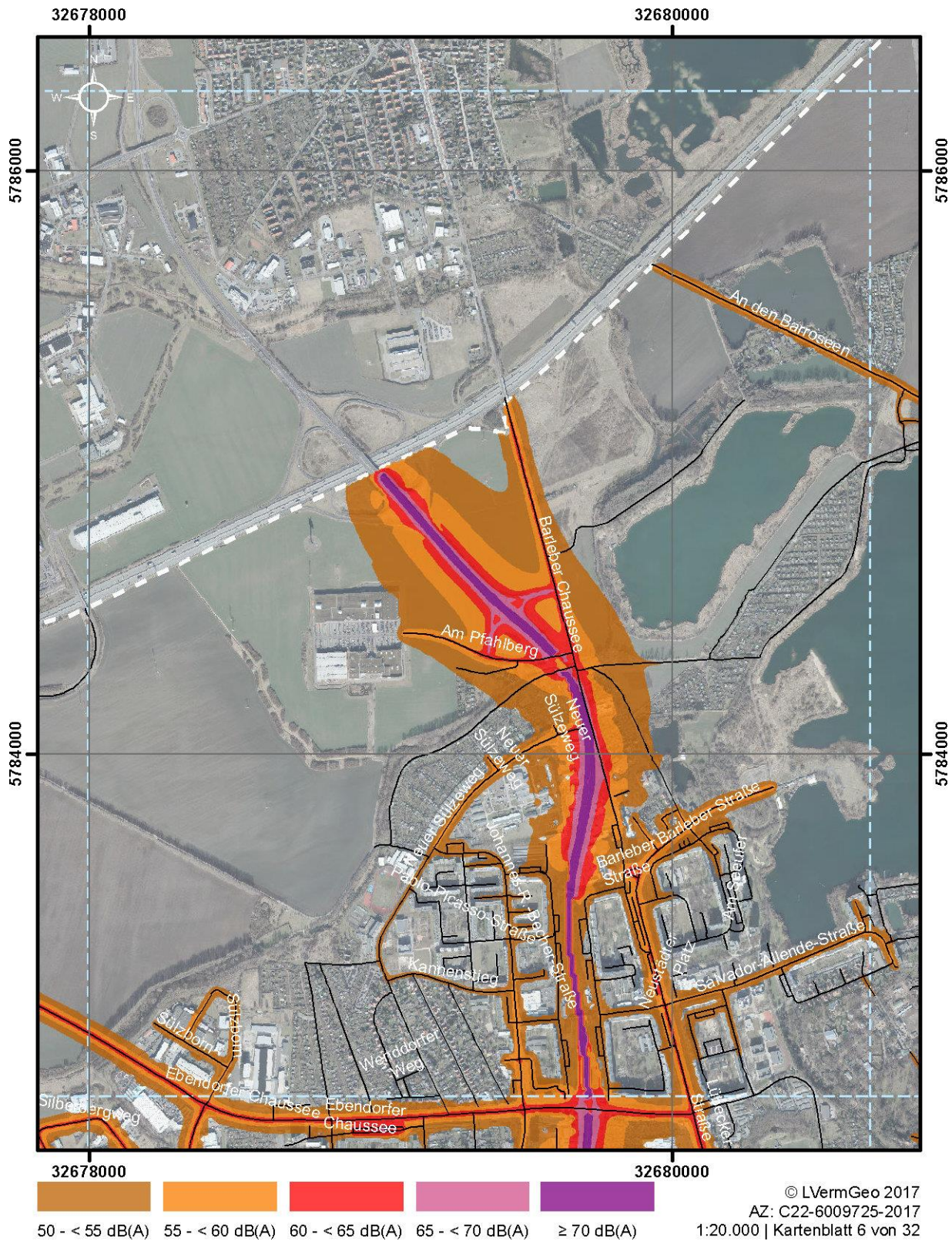


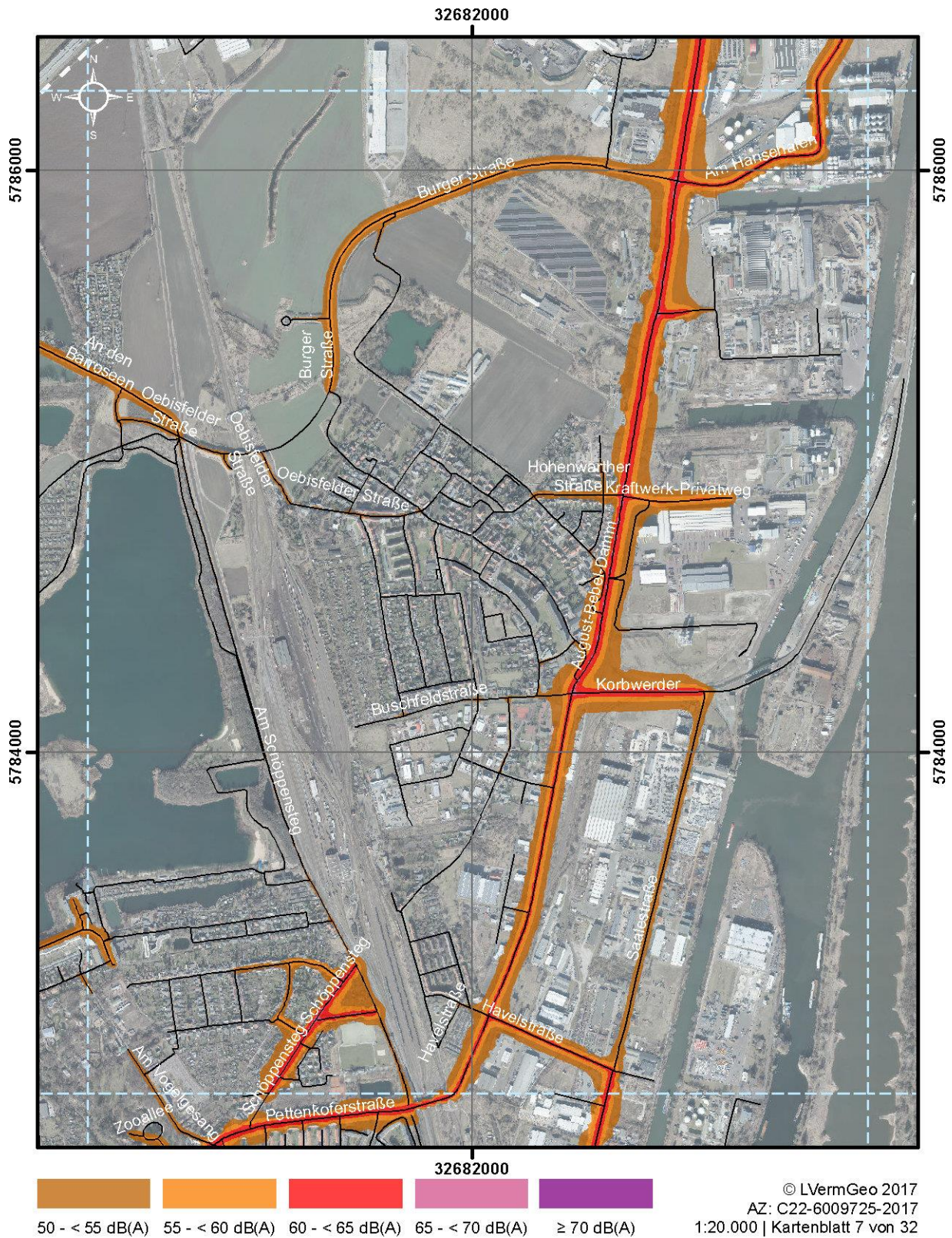







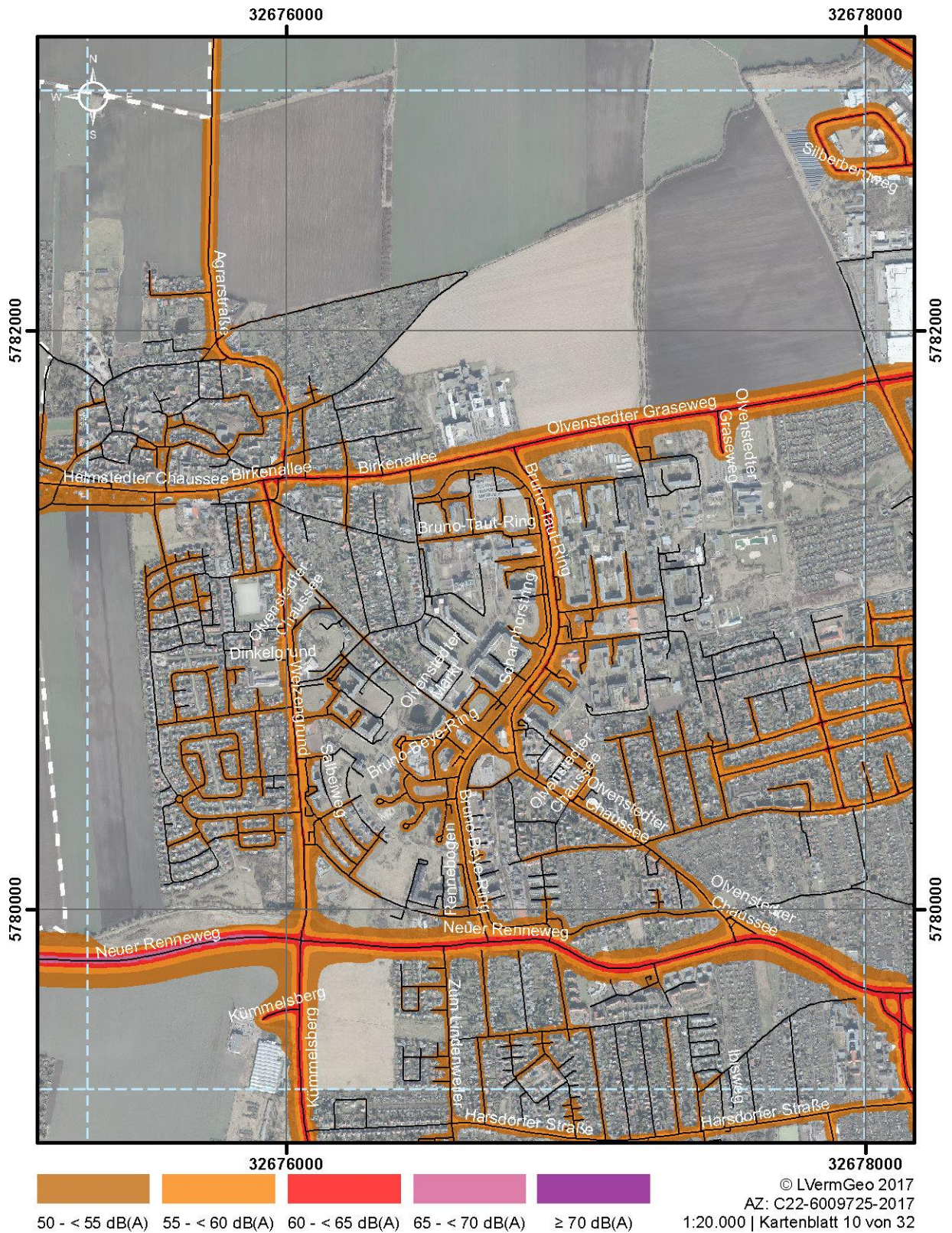


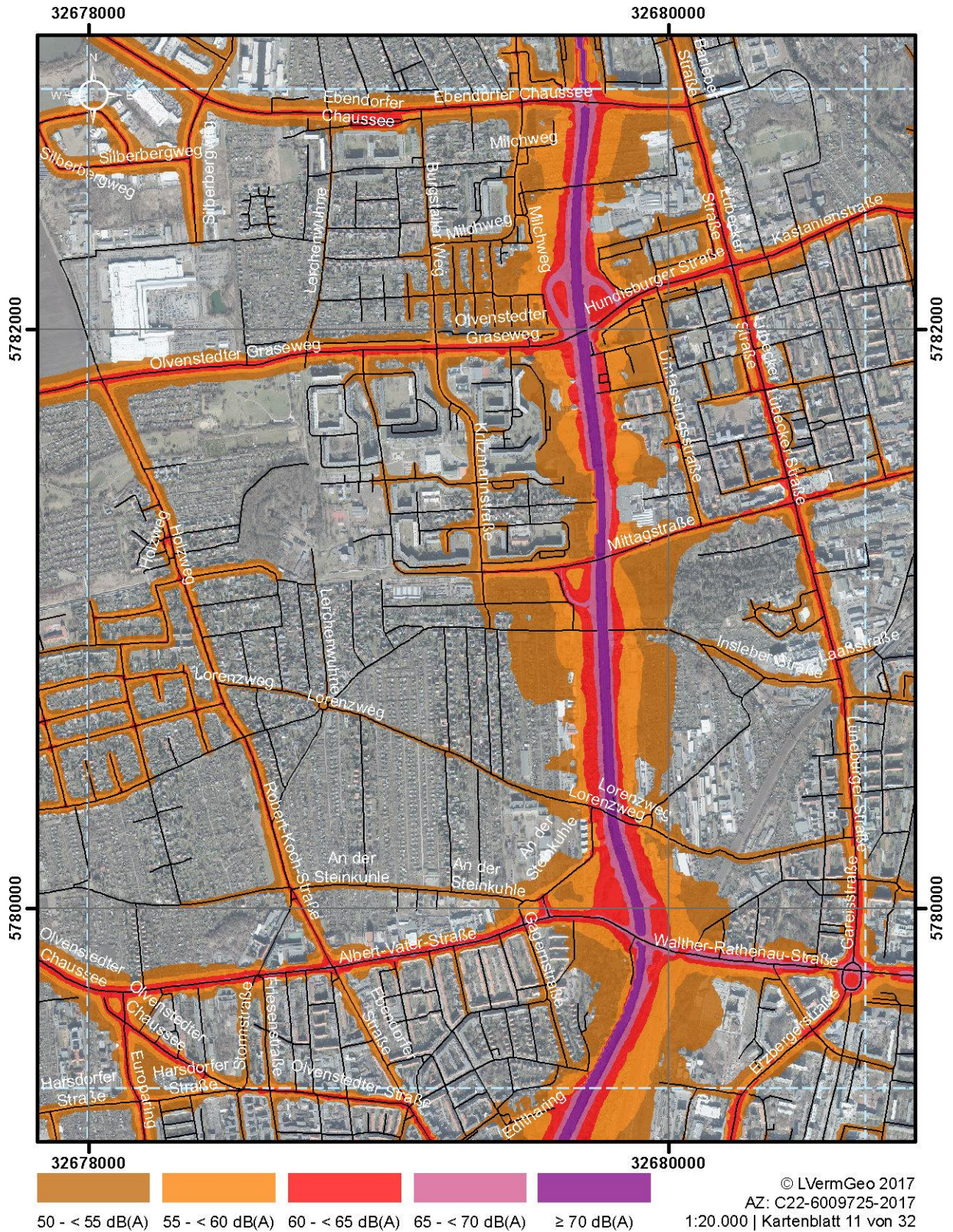


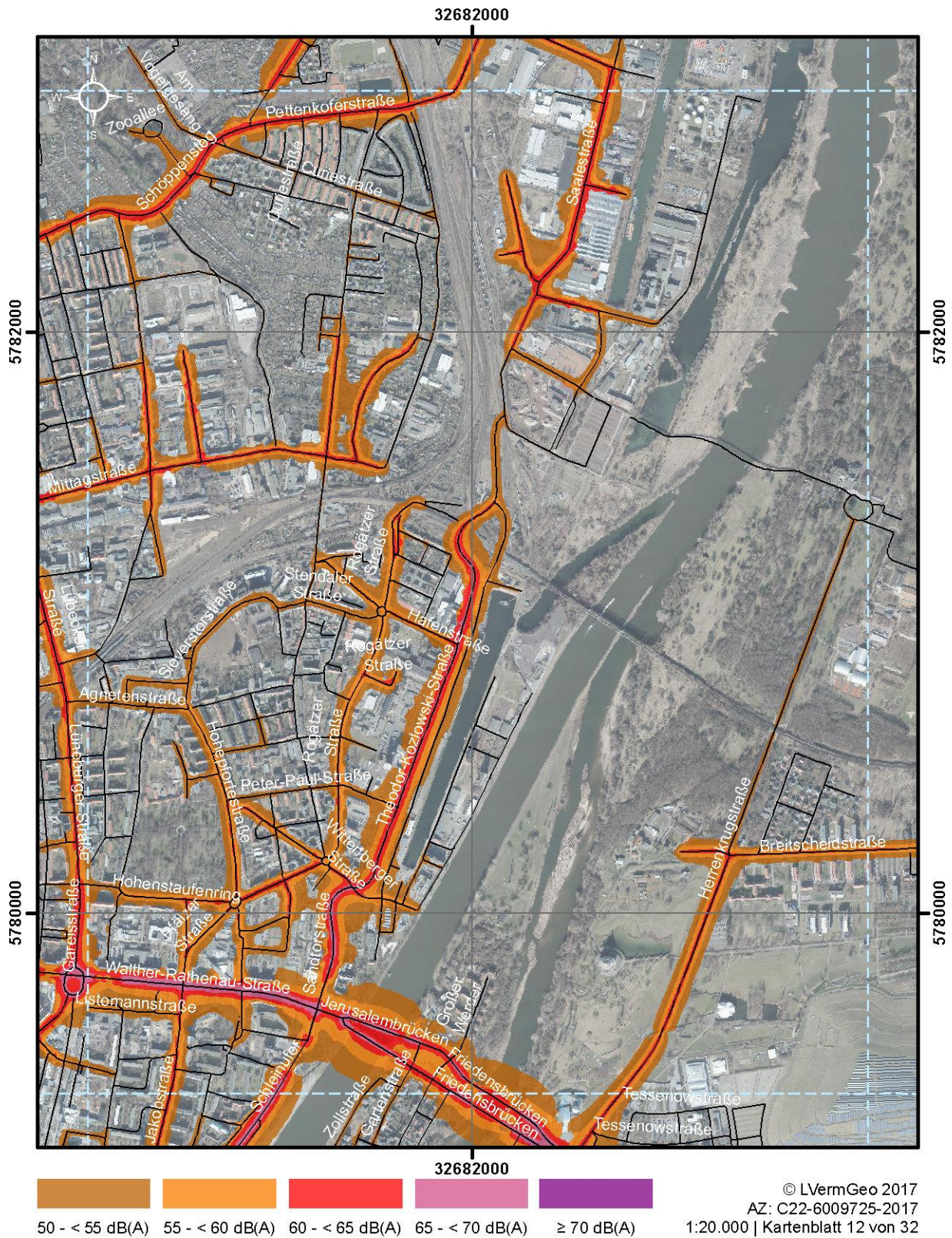


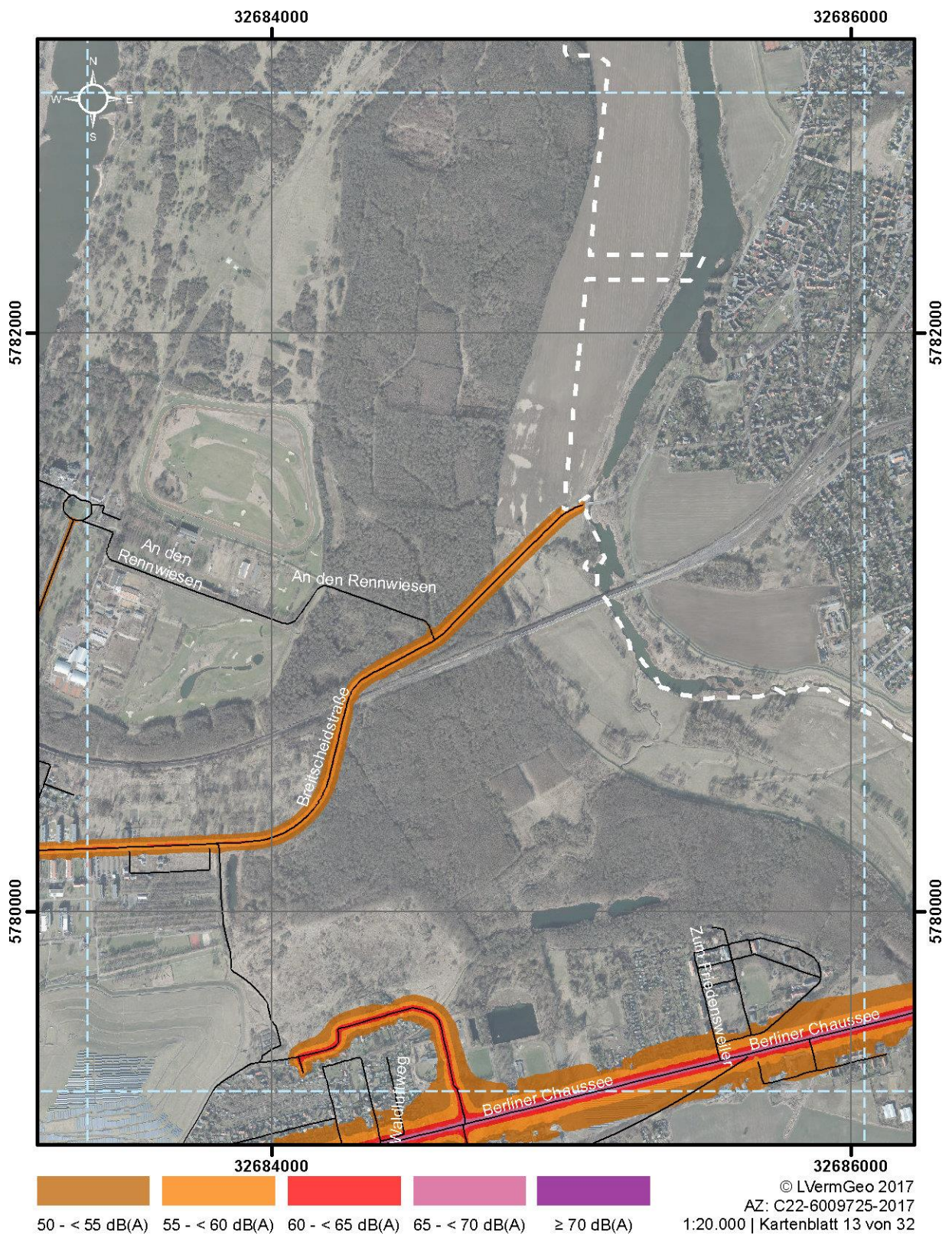

















© LVermGeo 2017
AZ: C22-6009725-2017
1:20.000 | Kartenblatt 15 von 32

