















Bestand

-  Zentraler Geschäftsbereich / Stadtteilzentrum, Nahversorgungsbereich
-  Sonderbaufläche, Ver- und Entsorgung / Wohn- und gemischte Baufläche
-  gewerbliche Fläche / Bahnfläche
-  Parkanlage, Friedhof / sonstige Freiraumanlage
-  Gemeinbedarf, Sportanlagen
-  Kleingarten, Wochenendhausgebiet, Sondergebiet mit hohem Grünanteil
-  Biotop / Brache
-  Grünlandfläche / Gewässer
-  Ackerfläche / Wald
-  Straßenbahn / Hauptradwegenez
-  Fort / Fort-Rest / nicht mehr vorhandenes Fort

-  Schule
-  Alten- und Pflegeheim
-  Alten- und Service-Zentrum
-  Kinder- und Jugendhaus
-  Kindergarten
-  Museum
-  Theater
-  sonstige kulturelle Einrichtung
-  Kirche / religiöse Einrichtung
-  Krankenhaus
-  Spielplatz > 1.000 m²

Planung

-  rechtsverbindlicher Bebauungsplan mit Wohnbaupotential
-  Wohnbauflächenpotential Einfamilienhaus / Mehrfamilienhaus
-  Mischbauflächenpotential / Gewerbe-, Sonderbauflächenpotential
-  Städtebaulicher Neuordnungsbedarf / Grünflächenpotential
-  Straßenbahnplanung / geplante Bahnanlagen
-  geplante Straße / Radwegplanung
-  Spielplatz > 1.000 m²
-  Fördergebiet Stadtumbau Ost
-  Soziale Stadt
-  Aktive Stadt- und Ortsteilzentren
-  Sanierungsgebiet
-  Städtebaulicher Denkmalschutz
-  Entwicklungsbereich
-  Anpassungsgebiet