

Öffentliche Bekanntmachung zur Einziehung von Verkehrsflächen – Stichstraßen Rennebogen

Gemäß § 8 des Straßengesetzes für das Land Sachsen-Anhalt vom 06.07.1993 (GVBl. LSA S. 334) zuletzt geändert durch Artikel 4 des Gesetzes vom 17. Dezember 2014 (GVBl. LSA S. 522), ergeht folgende straßenrechtliche Entscheidung:

Im Zuge der planerischen Neugestaltung durch individuellen Wohnungsbau und der damit erforderlichen Überbauung werden Teilflächen der bisher öffentlichen Stichstraßen, die zum Rennebogen gehören, aufgrund des Wegfalls der Verkehrsbedeutung eingezogen.

Davon sind folgende Flächen betroffen:

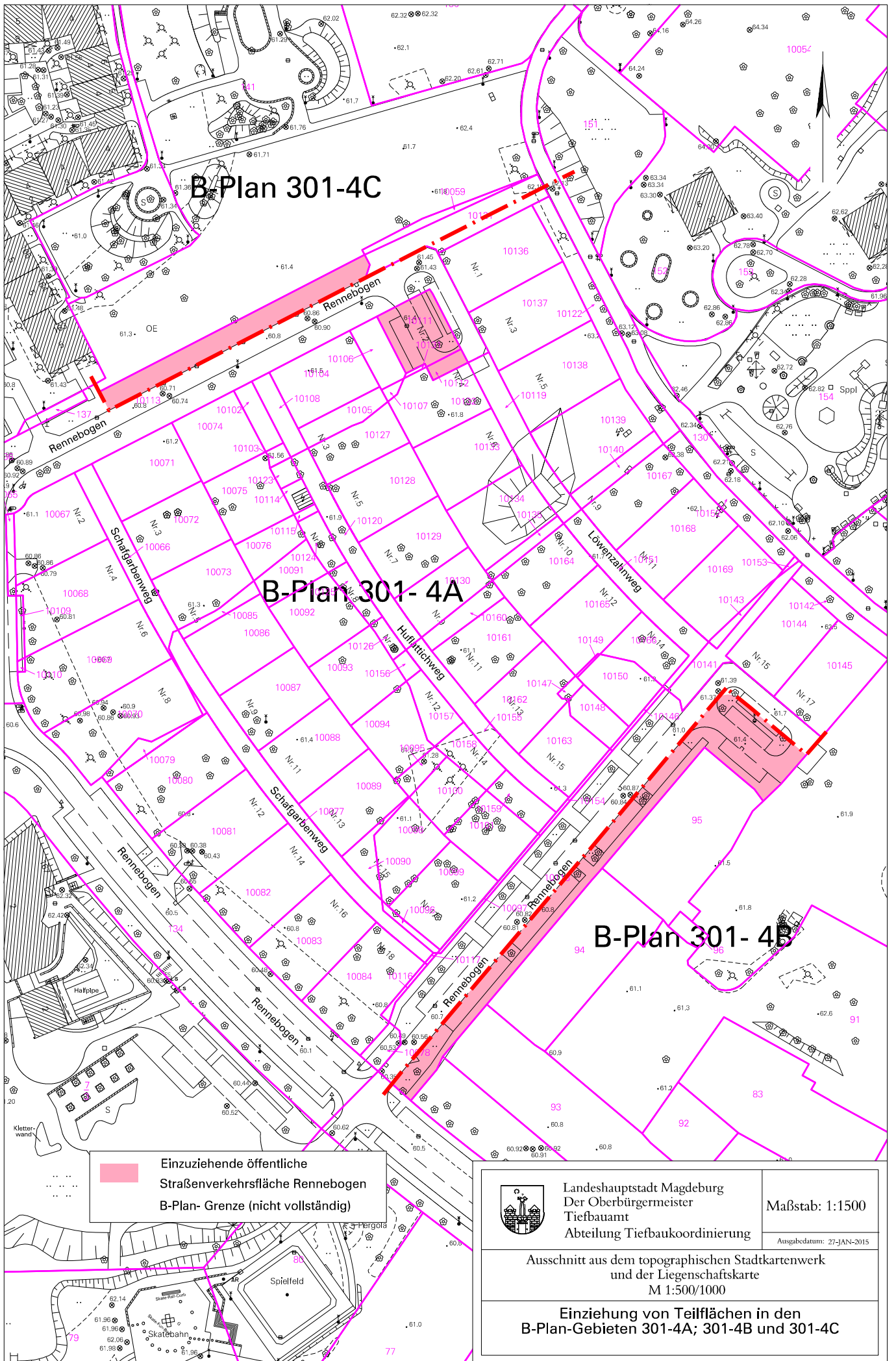
lfd. Nr.		Flur 514	Fläche [m ²]
1.	B-Plan 304-1A	Flurstück 10111 Flurstück 10112	371 55
2.	B-Plan 304-1B	Flurstück 10118 (t)	ca. 1508
3.	B-Plan 304-1C	Flurstück 10113 (t)	ca.598

Ein Lageplan der zur Einziehung vorgesehenen Flächen liegt während der Dienststunden bei der Landeshauptstadt Magdeburg – Tiefbauamt – An der Steinkuhle 6, 39128 Magdeburg, 4. Etage, zur Einsicht aus.

Dieses Vorhaben wird gemäß § 8 Abs. 1 StrG LSA hiermit bekannt gemacht.

Magdeburg, den 21.01.2016


i.A.
gez. Gebhardt




B-Plan 301-4C

B-Plan 301-4A

B-Plan 301-4B


 Einzuziehende öffentliche
 Straßenverkehrsfläche Rennebogen
 B-Plan- Grenze (nicht vollständig)

 Landeshauptstadt Magdeburg Der Oberbürgermeister Tiefbauamt Abteilung Tiefbaukoordinierung	Maßstab: 1:1500
	Ausgabedatum: 27-JAN-2015
Ausschnitt aus dem topographischen Stadtkartenwerk und der Liegenschaftskarte M 1:500/1000	
Einzuhung von Teilflächen in den B-Plan-Gebieten 301-4A; 301-4B und 301-4C	