


|   |  |        |
|---|--|--------|
|  | <b>Flurbereinigung<br/>Schwaneberg</b>   | BK0020 |
|   | <b>Flurbereinigungsverzeichnis<br/>Verfahrensflurstücke<br/>laufende Bearbeitung</b> |        |

**Gemarkung Altenweddingen, Flur 1**

1, 4, 5, 8, 9/1, 9/3, 10/1, 10/4, 10/5, 10/6, 14/2, 14/12, 14/13, 14/14, 14/15, 14/16, 14/17, 14/18, 14/19, 14/20, 14/21, 14/28, 39, 42, 43, 44, 45, 46, 48/6, 60/40, 106/2, 118/40, 123/7, 145/11, 146/13, 148/14, 149/12, 168, 170, 175, 178, 181, 184, 187, 190, 193, 196, 198, 200, 201, 202, 203, 204, 271

Flächengröße der beteiligten Flurstücke der Flur: 161,9785 ha  
Anzahl der beteiligten Flurstücke der Flur: 54

**Gemarkung Altenweddingen, Flur 10**

31, 32, 52/43, 81

Flächengröße der beteiligten Flurstücke der Flur: 8,3363 ha  
Anzahl der beteiligten Flurstücke der Flur: 4

**Gemarkung Altenweddingen, Flur 12**

2, 6, 12, 15, 73/21, 78/3, 79/3, 80/3, 81/4, 82/4, 83/4, 84/4, 88/5, 90/7, 92/10, 102/1, 103/1, 105/21, 124/1, 131/1, 132/7, 139/5, 148/7, 149/7, 150/16, 152/10, 154/13, 155/14, 160, 161

Flächengröße der beteiligten Flurstücke der Flur: 57,4351 ha  
Anzahl der beteiligten Flurstücke der Flur: 30

**Gemarkung Altenweddingen, Flur 13**

1, 3/1, 3/3, 3/4, 3/5, 3/7, 3/8, 3/9, 3/10, 3/11, 10, 11, 12, 15, 16, 18, 51/13, 52/13, 58/9, 59/9, 111/14, 112/14, 122/14, 165/20, 166/21, 168/4, 169/8, 170/14, 171/14, 172/14, 184/22, 185/22, 193, 194, 195, 196, 197, 200, 201

Flächengröße der beteiligten Flurstücke der Flur: 107,7829 ha  
Anzahl der beteiligten Flurstücke der Flur: 39

**Gemarkung Langenweddingen, Flur 10**

3/1, 3/2, 3/3, 3/4, 3/5, 3/6, 3/7, 4, 5, 21/3, 22/6, 24/2, 25/6, 26/6, 27/1, 28/3

Flächengröße der beteiligten Flurstücke der Flur: 66,5871 ha  
Anzahl der beteiligten Flurstücke der Flur: 16

**Gemarkung Schwaneberg, Flur 1**


5, 6, 8, 9, 10, 11, 12, 13, 24/14, 28/2, 29/3, 30/2, 31/2, 32/2, 36/4, 37/4, 40/4, 41/4, 42/4, 43/2, 44/2, 45/2, 46/4, 47/4, 49/7, 50/1, 52/1, 53/4, 54/15, 55/15

Flächengröße der beteiligten Flurstücke der Flur: 170,4560 ha  
Anzahl der beteiligten Flurstücke der Flur: 30

**Gemarkung Schwaneberg, Flur 2**

1, 3, 4, 7, 8, 9, 12, 14, 20/1, 20/2, 31, 104, 110/1, 110/2, 119/2, 119/4, 120/1, 120/2, 123/2, 123/4, 123/6, 127, 128, 129/1, 129/2, 132, 133, 135, 138, 321/21, 322/21, 323/21, 332/2, 365/121, 371/10, 373/16, 376/17, 377/17, 381/18, 382/19, 385/22, 386/6, 390/126, 391/10, 395/5, 398/125, 399/125, 400/124, 401/123, 405/123, 406/122, 407/122, 408/121, 410/121, 420/18, 421/126, 422/120, 423/16, 444/111, 460/105, 478/15, 481/136, 482/136, 483/136, 484/137, 487/136, 488/136, 501/11, 502/11, 507/11, 508/11, 514/13, 515/15, 516/15, 518/21, 558/120, 559/129, 560/131, 561/134, 567/112, 568/121, 569/121, 573/105, 574/105, 575/105, 576/105, 577/105, 579/103, 580/99, 583/114, 584/112, 585/113, 586/108, 587/107, 588/106, 589/106, 590/107, 591/108, 730, 731, 837, 838, 839

|                     |  |          |
|---------------------|--|----------|
| Stand<br>22.01.2014 | Amt für Landwirtschaft, Flurneuordnung und Forsten Mitte (Flurbereinigungs- und Flurneuordnungsbehörde)<br>Große Ringstraße, 38820 Halberstadt | Seite: 1 |
|---------------------|--|----------|

|   |  |        |
|---|--|--------|
|  | <b>Flurbereinigung<br/>Schwaneberg</b>   | BK0020 |
|   | <b>Flurbereinigungsverzeichnis<br/>Verfahrensflurstücke<br/>laufende Bearbeitung</b> |        |

Flächengröße der beteiligten Flurstücke der Flur: 244,8010 ha  
Anzahl der beteiligten Flurstücke der Flur: 103

### Gemarkung Schwaneberg, Flur 3

1, 2, 4, 5, 6, 9, 10, 11, 12, 13, 14, 15, 16, 17, 18, 19, 20, 21, 23/2, 24, 25, 26, 27, 28, 29, 30, 31, 32, 33, 34, 35, 36, 37, 38, 39, 40, 41, 42, 43, 44, 45, 46, 47, 48, 49, 50, 51, 52, 53, 54, 55, 56, 57, 58, 59, 60, 66, 67, 68, 69, 70/1, 70/2, 70/3, 71, 72, 73, 74, 75, 76, 77, 79, 80, 81, 82/7, 83, 84, 85, 86, 87, 88, 96, 97, 98, 99

Flächengröße der beteiligten Flurstücke der Flur: 211,3825 ha  
Anzahl der beteiligten Flurstücke der Flur: 84

### Gemarkung Schwaneberg, Flur 4

8, 13, 14, 15, 16, 17, 22, 23, 25, 26, 27/1, 27/2, 29, 33, 34, 35, 36, 38, 39, 40, 41, 42, 45, 46, 47, 48, 51, 52/1, 52/2, 53, 54, 55, 56, 57, 58, 59, 63, 64, 65, 66, 74/4, 76/37, 86/28, 87/28, 90/7, 91/7, 92/1, 94/2, 95/2, 98/4, 101/3, 106/67, 109/68, 116/3, 118/69, 119/3, 120/3, 121/2, 122/2, 123/68, 124/68, 125/3, 126/3, 127/1, 131/3, 134/67, 135/60, 137/61, 138/61, 139/61, 140/61, 141/61, 142/62, 143/62, 144/61, 147/21, 148/21, 149/1, 150/1, 153/3, 154/3, 156/37, 157/43, 158/49, 159/68, 160/68, 161/20, 164/9, 165/10, 166/11, 167/11, 168/10, 169/9, 171/12, 172/18, 173/18, 174/18, 175/19, 176/20, 177/32, 178/31, 180/3, 181/3, 182/61, 184/9, 185/9, 186/61, 187/3, 188/3, 189/5, 190/4, 191/6, 193

Flächengröße der beteiligten Flurstücke der Flur: 202,3518 ha  
Anzahl der beteiligten Flurstücke der Flur: 113

### Gemarkung Wanzleben, Flur 22

42/1, 43, 69, 79

Flächengröße der beteiligten Flurstücke der Flur: 3,2925 ha  
Anzahl der beteiligten Flurstücke der Flur: 4

### Gemarkung Wanzleben, Flur 23

2/1, 2/2, 2/3, 2/4, 2/5, 2/6, 3/2, 4, 5, 6, 7, 8, 9, 10, 11, 12, 14, 15, 16, 18, 19, 20, 22

Flächengröße der beteiligten Flurstücke der Flur: 106,9452 ha  
Anzahl der beteiligten Flurstücke der Flur: 23

### Gemarkung Wanzleben, Flur 24

1, 2, 3/1, 3/2, 4/1, 5, 6/6, 6/7, 6/8, 6/9, 6/11, 6/12, 6/13, 6/14, 6/15, 7/1, 7/2, 8, 9, 10, 11, 12, 13, 14, 15, 16, 17, 18


Flächengröße der beteiligten Flurstücke der Flur: 77,0939 ha  
Anzahl der beteiligten Flurstücke der Flur: 28

### Gemarkung Egel, Flur 29

13, 15/1, 16/1, 16/3, 18, 19, 20, 22, 23, 25, 26, 27, 28/1, 28/2, 28/3, 30, 31, 32, 33, 35/1, 35/2, 35/3, 37, 38, 39, 40, 42/1, 43, 44, 46/1, 47, 51, 52, 53, 54, 55/1, 56/1, 56/3, 56/14, 56/15, 56/16, 56/17, 56/18, 56/19, 56/20, 57, 59/1, 59/2, 60/1, 60/2, 107/15, 111/60, 112/60, 113/34, 114/34, 117/55, 118/61, 119/29, 120/29, 121/55, 123/24, 124/36, 125/36, 127/41, 130/56, 131/56, 132/56, 133/16, 134/16, 135/48, 136/48

Flächengröße der beteiligten Flurstücke der Flur: 203,0237 ha  
Anzahl der beteiligten Flurstücke der Flur: 71

|                     |  |          |
|---------------------|--|----------|
| Stand<br>22.01.2014 | Amt für Landwirtschaft, Flurneuordnung und Forsten Mitte (Flurbereinigungs- und Flurneuordnungsbehörde)<br>Große Ringstraße, 38820 Halberstadt | Seite: 2 |
|---------------------|--|----------|

|   |  |        |
|---|--|--------|
|  | <b>Flurbereinigung<br/>Schwaneberg</b>   | BK0020 |
|   | <b>Flurbereinigungsverzeichnis<br/>Verfahrensflurstücke<br/>laufende Bearbeitung</b> |        |

### Gemarkung Egelin, Flur 30

1, 2, 3/12, 3/14, 3/15, 3/17, 3/20, 3/21, 3/22, 3/23, 3/24, 3/25, 3/27, 3/29, 3/30, 3/31, 3/32, 3/33, 3/34, 3/35, 3/36, 3/37, 3/39, 3/48, 3/49, 3/51, 3/53, 3/59, 3/61, 3/63, 3/64, 1012, 1014, 1015, 1016, 1017, 1018, 1019, 1020, 1021, 1022, 1023, 1024, 1025, 1027, 1029, 1031, 1033, 1035, 1037, 1039, 1041, 1043, 1045, 1047, 1049, 1051, 1053, 1055, 1057

Flächengröße der beteiligten Flurstücke der Flur: 165,8531 ha  
Anzahl der beteiligten Flurstücke der Flur: 60

### Gemarkung Etgersleben, Flur 1

5/1, 5/2, 6, 7/1, 8/1, 9/1, 9/3, 9/4, 9/5, 10/1, 10/2, 10/3, 10/4, 10/5, 10/6, 10/7, 11, 12, 15/1, 15/2, 15/3, 15/4, 15/5, 15/7, 15/9, 15/10, 15/11, 15/12, 15/13, 15/14, 15/16, 15/17, 15/18, 15/19, 15/20, 15/21, 17, 18, 20/2, 20/3, 20/4, 20/5, 20/6, 20/7, 20/8, 20/9, 20/10, 20/11, 20/12, 20/13, 20/14, 20/15, 20/16, 20/17, 20/18, 21/1, 21/2, 21/3, 21/4, 21/6, 22/1, 22/2, 22/3, 22/4, 22/6, 22/7, 27, 29/10, 30/1, 31/2, 32/3, 43/13, 44/13, 50/19, 52/20, 56/24, 58/26, 60/25, 61/25, 62/25, 63/22, 64/25, 65/25, 66/25, 68/25

Flächengröße der beteiligten Flurstücke der Flur: 200,8442 ha  
Anzahl der beteiligten Flurstücke der Flur: 85

### Gemarkung Etgersleben, Flur 2

2/1, 2/2, 2/3, 2/4, 2/5, 3/1, 3/2, 3/3, 3/4, 3/5, 4/1, 4/2, 4/3, 4/4, 5, 7, 10/1, 14/1, 14/2, 14/3, 14/4, 14/5, 14/6, 14/7, 14/8, 15, 16, 17, 18/1, 18/2, 18/3, 18/4, 18/5, 18/6, 18/7, 18/8, 18/9, 18/10, 18/11, 18/12, 18/13, 18/14, 18/15, 18/16, 18/17, 18/18, 18/19, 19, 20/1, 20/2, 20/3, 20/4, 20/5, 20/6, 20/7, 20/8, 20/9, 20/10, 20/11, 20/12, 20/13, 20/14, 20/15, 20/16, 20/17, 20/19, 20/20, 20/21, 22, 23, 25, 27, 37/1, 37/2, 37/3, 37/4, 37/5, 37/6, 37/7, 37/8, 37/9, 37/10, 37/11, 37/12, 37/13, 37/14, 38/1, 38/2, 38/3, 38/4, 38/5, 40, 41/1, 42, 45/1, 54/1, 58/6, 59/6, 61/11, 67/11, 70/39, 71/11, 72/11, 73/11, 74/8, 75/11, 78/11, 79/8, 81, 82, 83, 84, 85, 86, 87

Flächengröße der beteiligten Flurstücke der Flur: 209,1697 ha  
Anzahl der beteiligten Flurstücke der Flur: 115

### Gemarkung Etgersleben, Flur 3

15, 17, 19/1, 21/1, 21/2, 21/3, 21/4, 21/5, 21/6, 21/7, 21/8, 21/9, 21/10, 21/11, 21/12, 21/13, 21/14, 21/15, 21/16, 22, 23/1, 23/2, 24, 27/1, 28, 29, 30, 32/1, 33, 35/1, 37/1, 37/2, 37/3, 39, 41/1, 42/1, 45/13, 46/26, 47/26, 51/36, 85/42, 98/42, 102/42, 104/25, 107/25, 110/25, 111/25, 112/34, 113/34, 125/20, 126/20, 127/20, 128/20, 129/40, 130/40, 131/40, 132/40, 134/25, 164, 167, 168, 169, 170, 171, 172, 173

Flächengröße der beteiligten Flurstücke der Flur: 146,7537 ha  
Anzahl der beteiligten Flurstücke der Flur: 66


### Gemarkung Etgersleben, Flur 4

4/11, 4/12, 6/1, 8, 11, 12, 13, 14, 15, 16/1, 17/1, 19/1, 19/2, 19/3, 19/4, 23, 25/1, 25/2, 25/3, 25/4, 25/5, 25/6, 25/7, 25/8, 25/9, 25/10, 27, 28/1, 28/2, 28/3, 28/4, 28/5, 28/6, 28/7, 28/8, 28/9, 28/10, 28/11, 28/12, 29, 30/1, 31, 32/1, 32/2, 32/3, 32/4, 32/5, 32/6, 32/7, 32/8, 32/9, 32/10, 32/11, 32/12, 34, 36/1, 37, 39/1, 39/2, 40/1, 40/2, 50/38, 52/7, 53/7, 55/18, 68/10, 69/10, 70/9, 71/9, 72/39, 74/21, 75/22, 77/33, 82/36, 83/36, 87/1, 98/25, 99/5, 105/6, 106/6, 108/26, 109/26, 110/26, 111/26, 112/26, 113/26, 114/26, 115/26, 118/30, 134/20, 135/20, 136/20, 137/32, 139/32, 140/32, 141/30

Flächengröße der beteiligten Flurstücke der Flur: 135,3511 ha  
Anzahl der beteiligten Flurstücke der Flur: 96

### Gemarkung Etgersleben, Flur 6

|                     |  |          |
|---------------------|--|----------|
| Stand<br>22.01.2014 | Amt für Landwirtschaft, Flurneuordnung und Forsten Mitte (Flurbereinigungs- und Flurneuordnungsbehörde)<br>Große Ringstraße, 38820 Halberstadt | Seite: 3 |
|---------------------|--|----------|

|  |  |        |
|--|--|--------|
| <br><b>SACHSEN-ANHALT</b> | <b>Flurbereinigung<br/>Schwaneberg</b><br><b>Flurbereinigungsverzeichnis</b><br><b>Verfahrensflurstücke</b><br><b>laufende Bearbeitung</b> | BK0020 |
|  |  |        |

114/1, 140/1, 141/1, 142/1, 144/1, 145, 146, 148/1, 149/1, 150, 151/3, 181/1, 181/2, 181/3, 435/143, 456/147, 457/147, 470/136, 472/137, 503/114, 515/138, 517/139, 518/139, 519/139, 653/144, 806/113

Flächengröße der beteiligten Flurstücke der Flur: 12,1120 ha  
Anzahl der beteiligten Flurstücke der Flur: 26

**Gemarkung Etgersleben, Flur 7**

1/9, 1/10, 1/11, 1/12, 1/13, 1/16, 1/17, 1/18, 1/19, 1/20, 1/21, 1/22, 1/24, 1/25, 1/26, 1/27, 1/28, 1/29, 1/30, 1/31, 1/32, 1/33, 1/34, 1/35, 1/36, 1/37, 1/38, 1/39, 1/40, 1/41, 1/42, 1/43, 1/45, 1/46, 1/102, 1/103, 1/104, 1/105, 1/106, 1/107, 1/108, 1/109, 1/110, 1/111, 1/112, 1/113, 1/114, 1/115, 2, 2/1, 2/2, 3, 4, 13/1, 13/2, 21, 44/8, 45/8, 48/11, 54/5

Flächengröße der beteiligten Flurstücke der Flur: 120,2524 ha  
Anzahl der beteiligten Flurstücke der Flur: 60

**Verfahren**

Flächengröße der beteiligten Flurstücke am Verfahren: 2.611,8027 ha  
Anzahl der beteiligten Flurstücke am Verfahren: 1107

|                     |  |          |
|---------------------|--|----------|
| Stand<br>22.01.2014 | Amt für Landwirtschaft, Flurneuordnung und Forsten Mitte (Flurbereinigungs- und Flurneuordnungsbehörde)<br>Große Ringstraße, 38820 Halberstadt | Seite: 4 |
|---------------------|--|----------|